

**БОЛОТА
ТА
ЛЪОДОВИКИ**

БОЛОТО - надмірно зволожена ділянка суходолу з шаром торфу не менше як 30 см.



Болота

```
graph TD; A[Болота] --- B[Низинні]; A --- C[Перехідні]; A --- D[Верхові]
```

Низинні

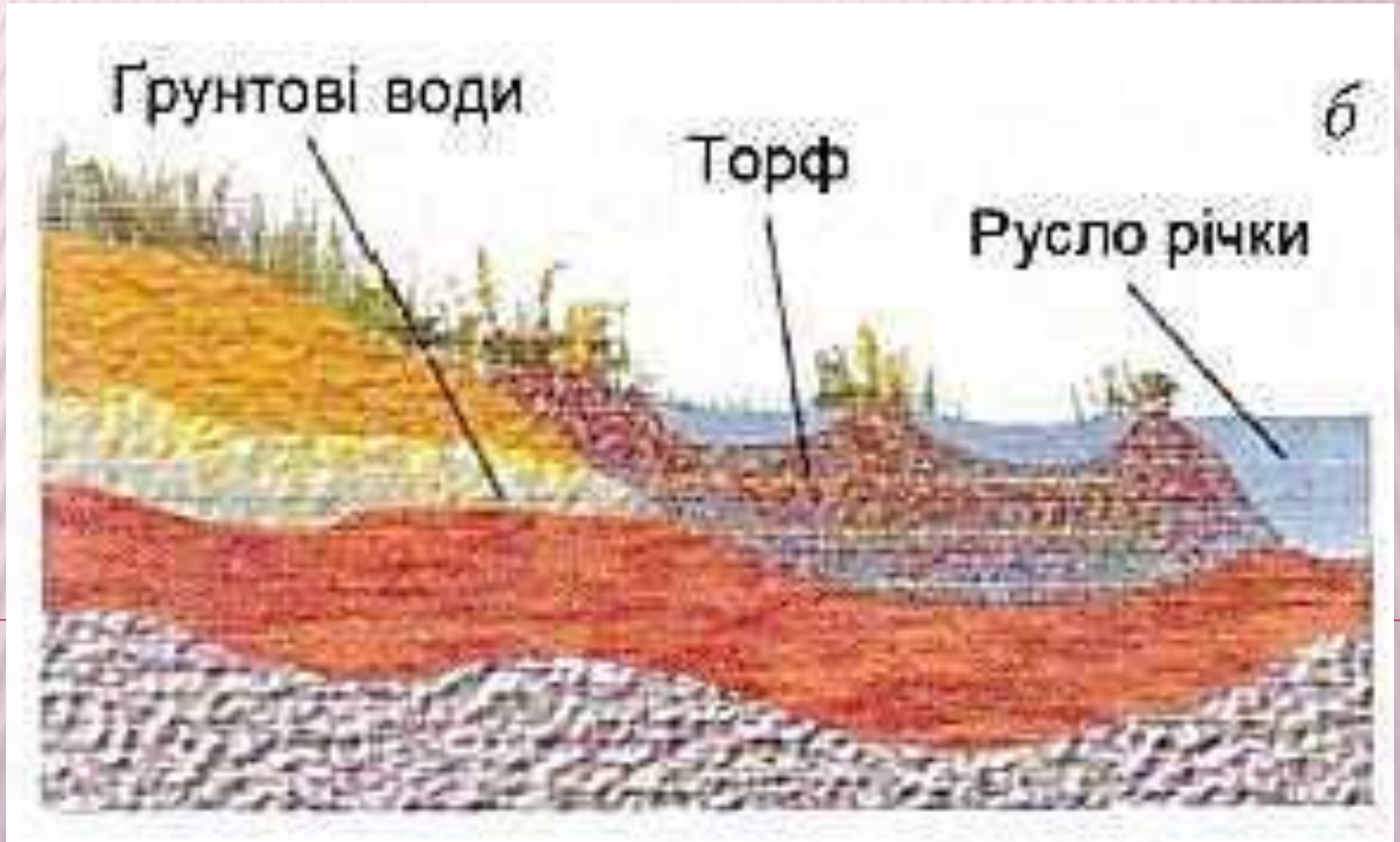
Перехідні

Верхові

НИЗИННІ: - береги і долини річок;

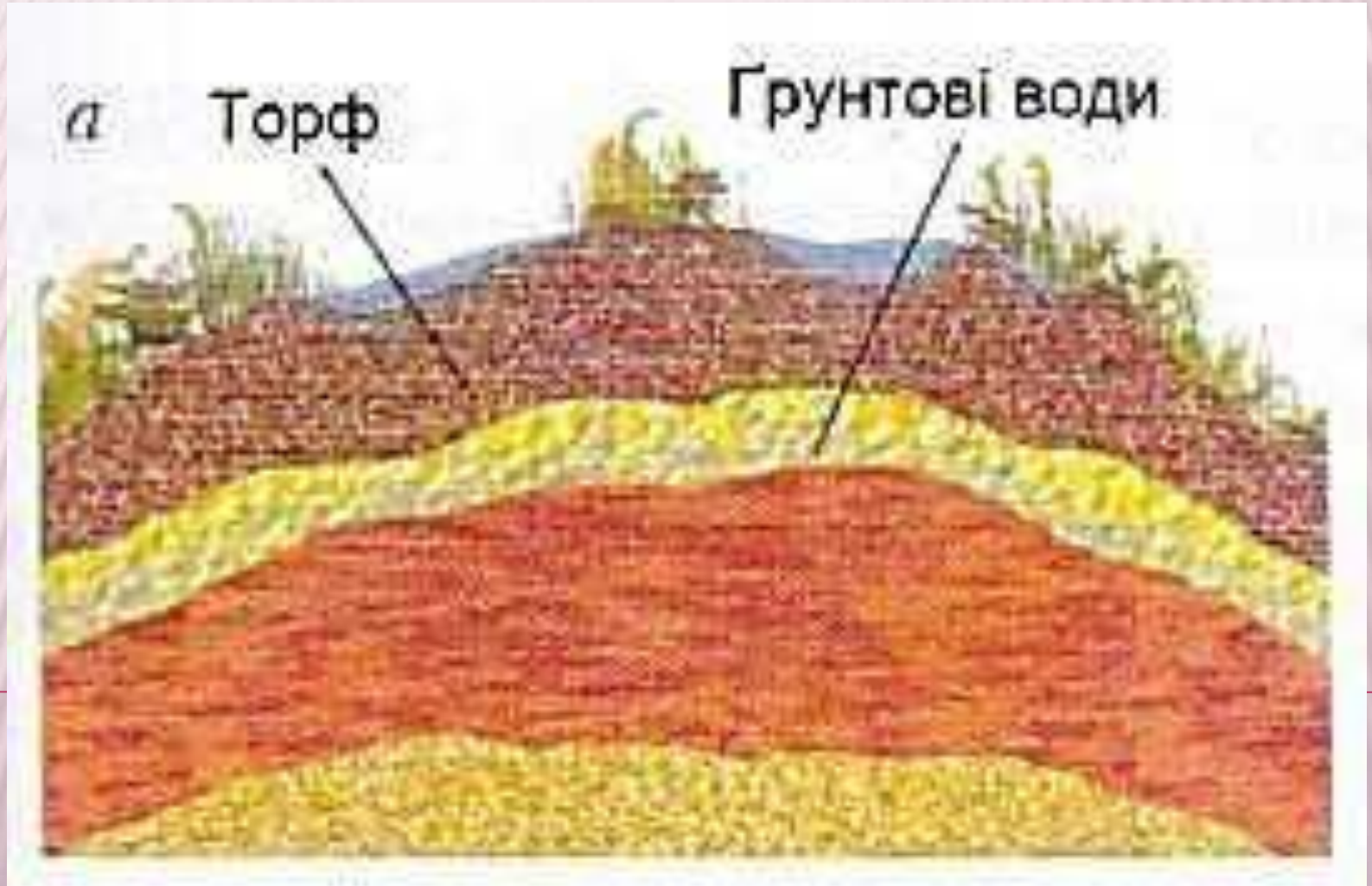
- живлення підземними водами;

- рослини: осока, очерет, хвощ, плавуні,
вільха





- ВЕРХОВІ:** - вододіли річок;
- живлення опадами;
- рослини: мохи.





ПЕРЕХІДНІ: мають особливості як низинних так і верхових боліт.



Васюганське болото

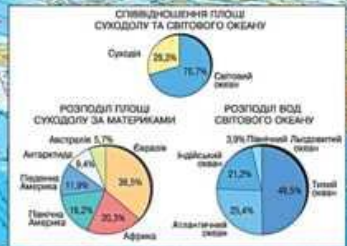
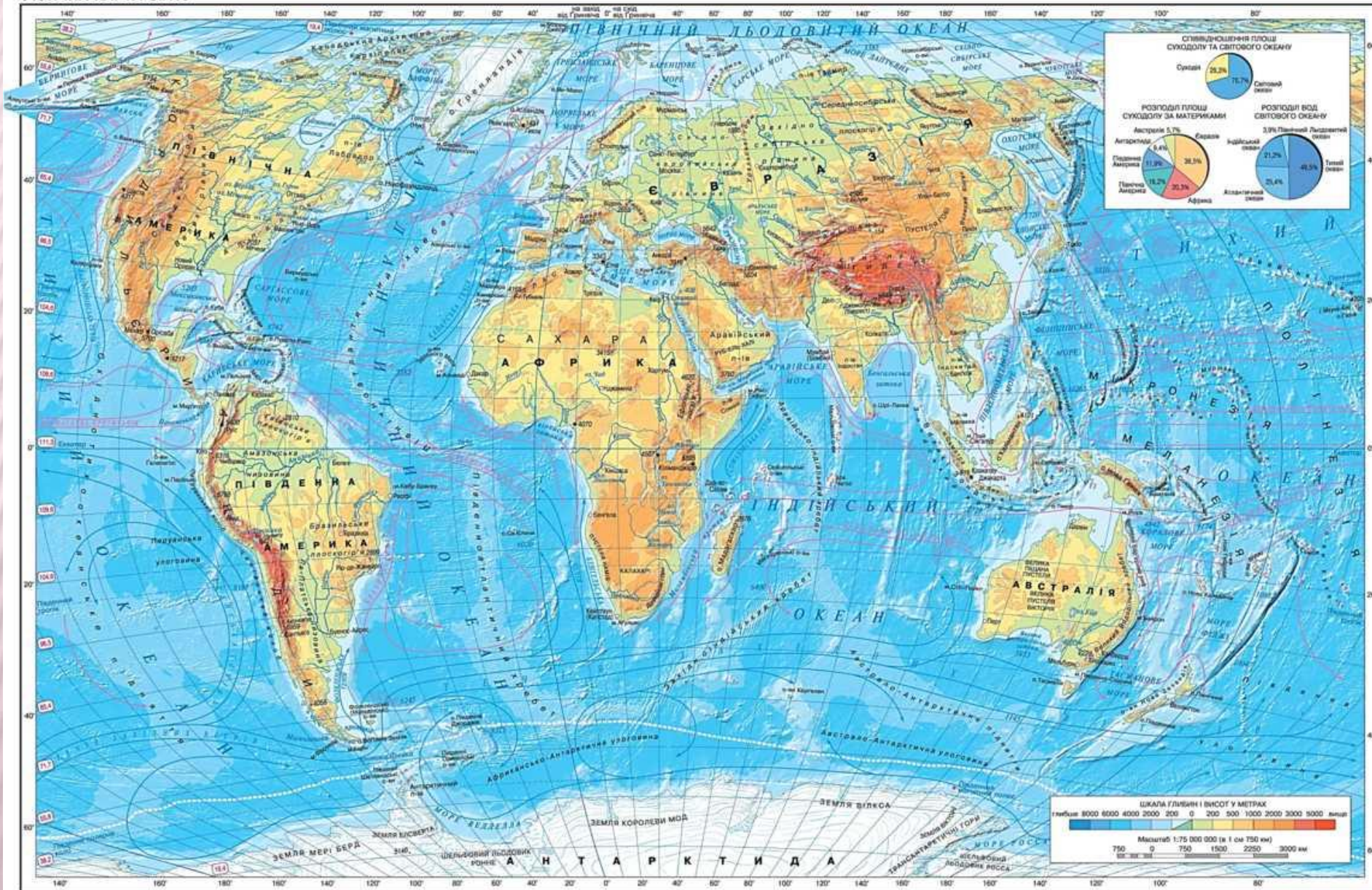


Гірське болото

БОЛОТО МАНЧАК - розташоване в Луїзіані. Це болото називають "болотом примарою", на нім іноді чутне страшне виття. По оповідях відомо, що дане болота прокляла королева, після того, як її узяли в полон. У болоті так само мешкають алігатори, які не проти підкріпитися свіжим м'ясом. Одне з самих жахливих міст на планеті.

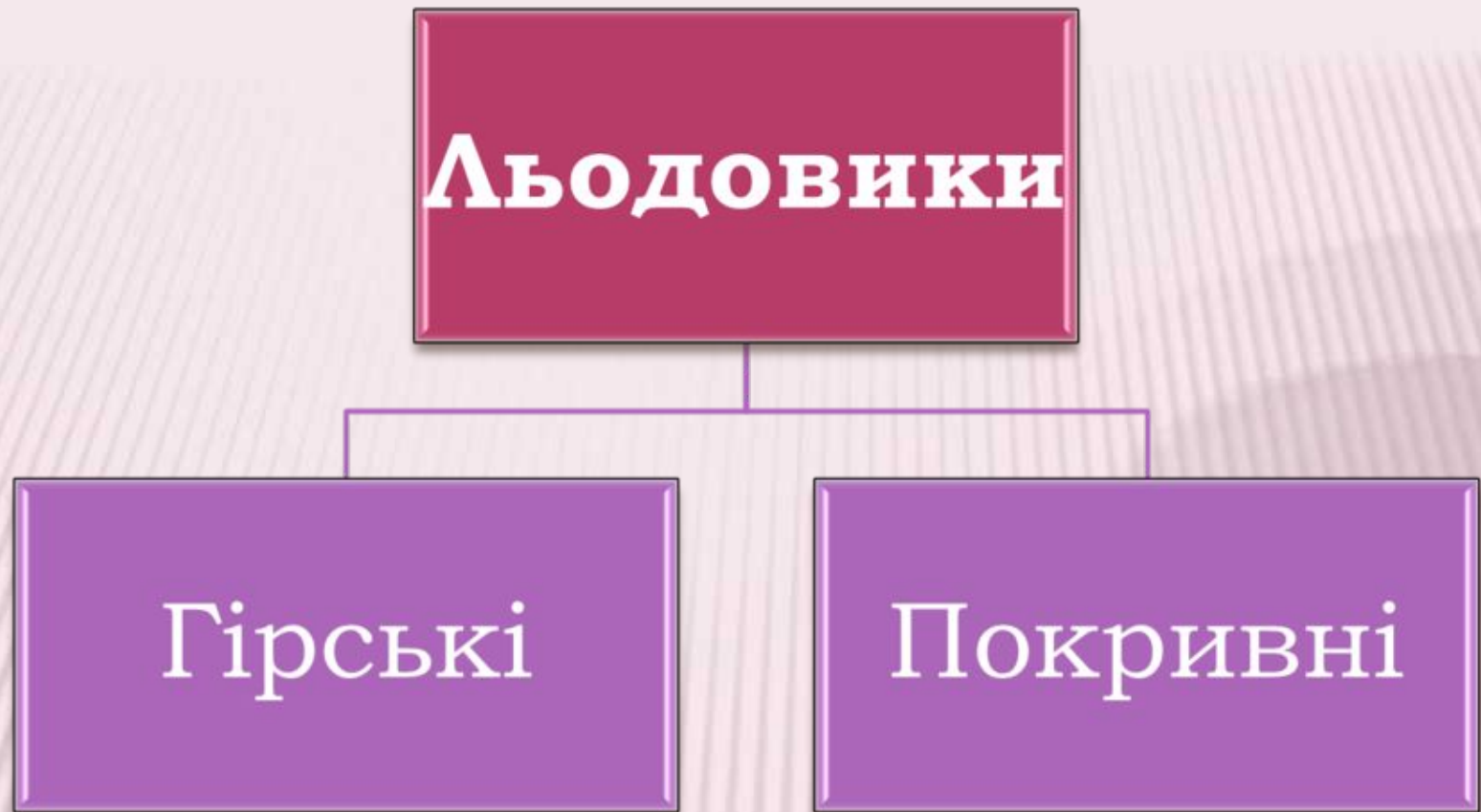


ФІЗИЧНА КАРТА СВІТУ



ЛЬОДОВИК – нагромадження багаторічного льоду на суходолі.





Льодовики займають більше 11% суходолу.

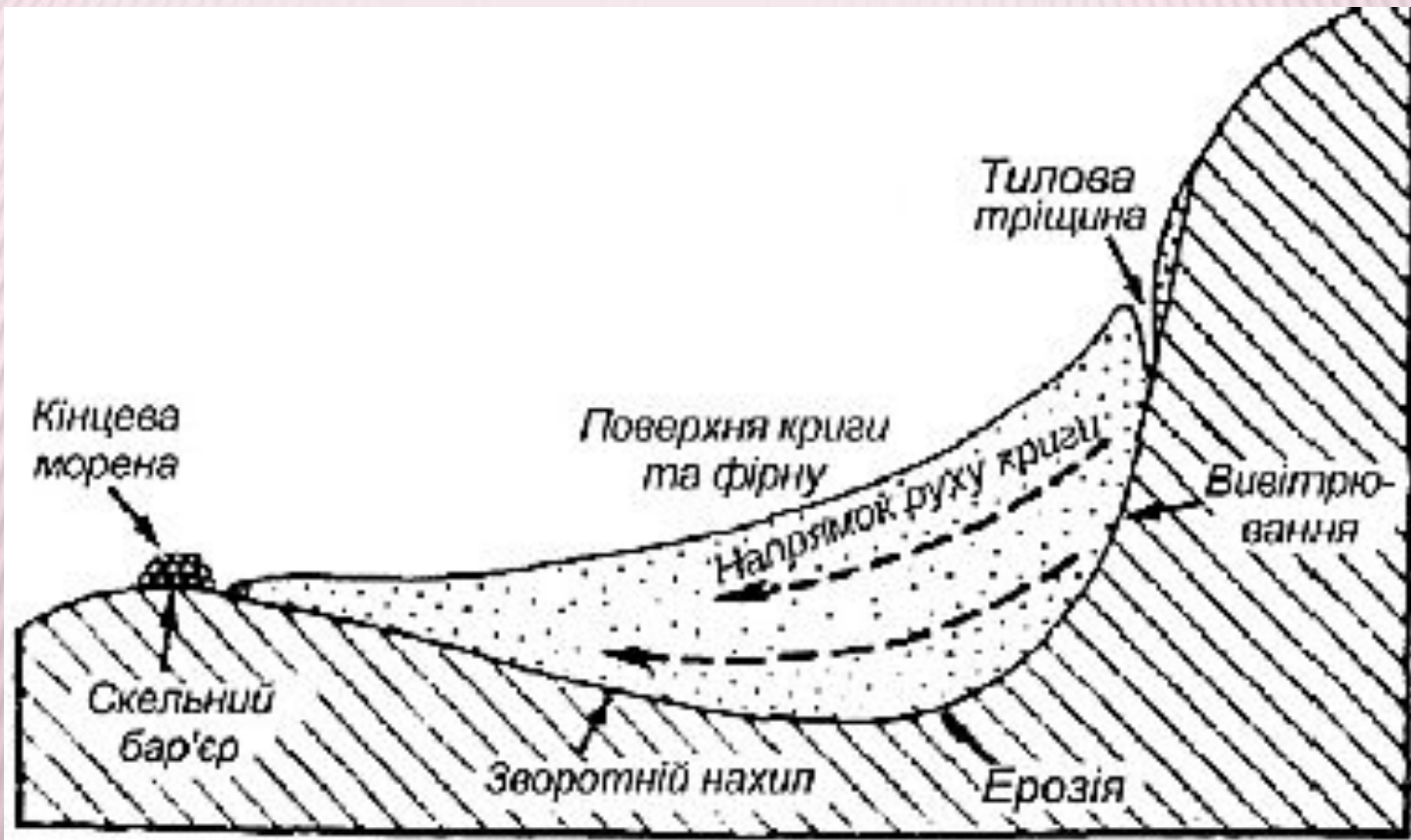
Чинники утворення льодовиків:

- Випадає снігу більше ніж тане;
- Вище снігової лінії сніг не тане.

ГІРСЬКІ ЛЬОДОВИКИ



ГІРСЬКІ ЛЬОДОВИКИ

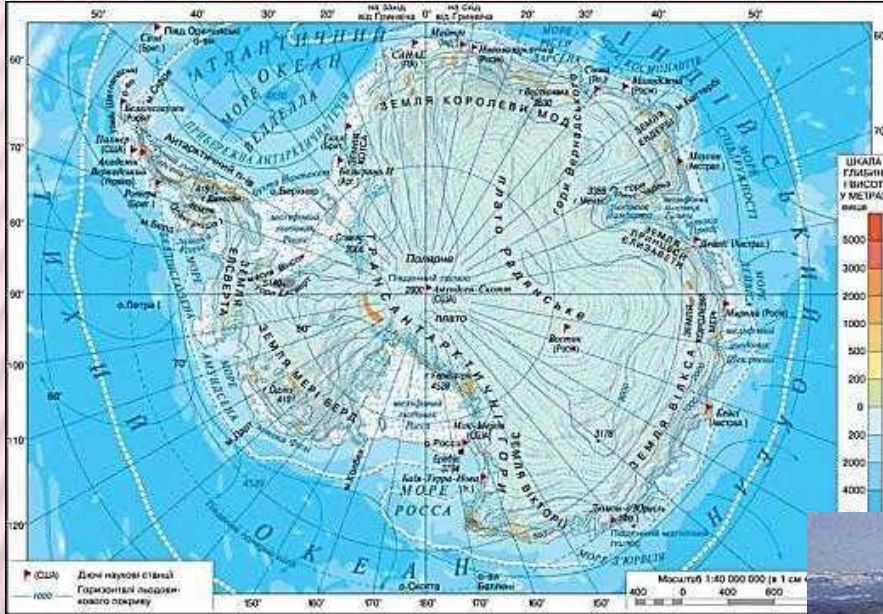


ГІРСЬКІ ЛЬОДОВИКИ



ПОКРИВНІ ЛЬОДОВИКИ

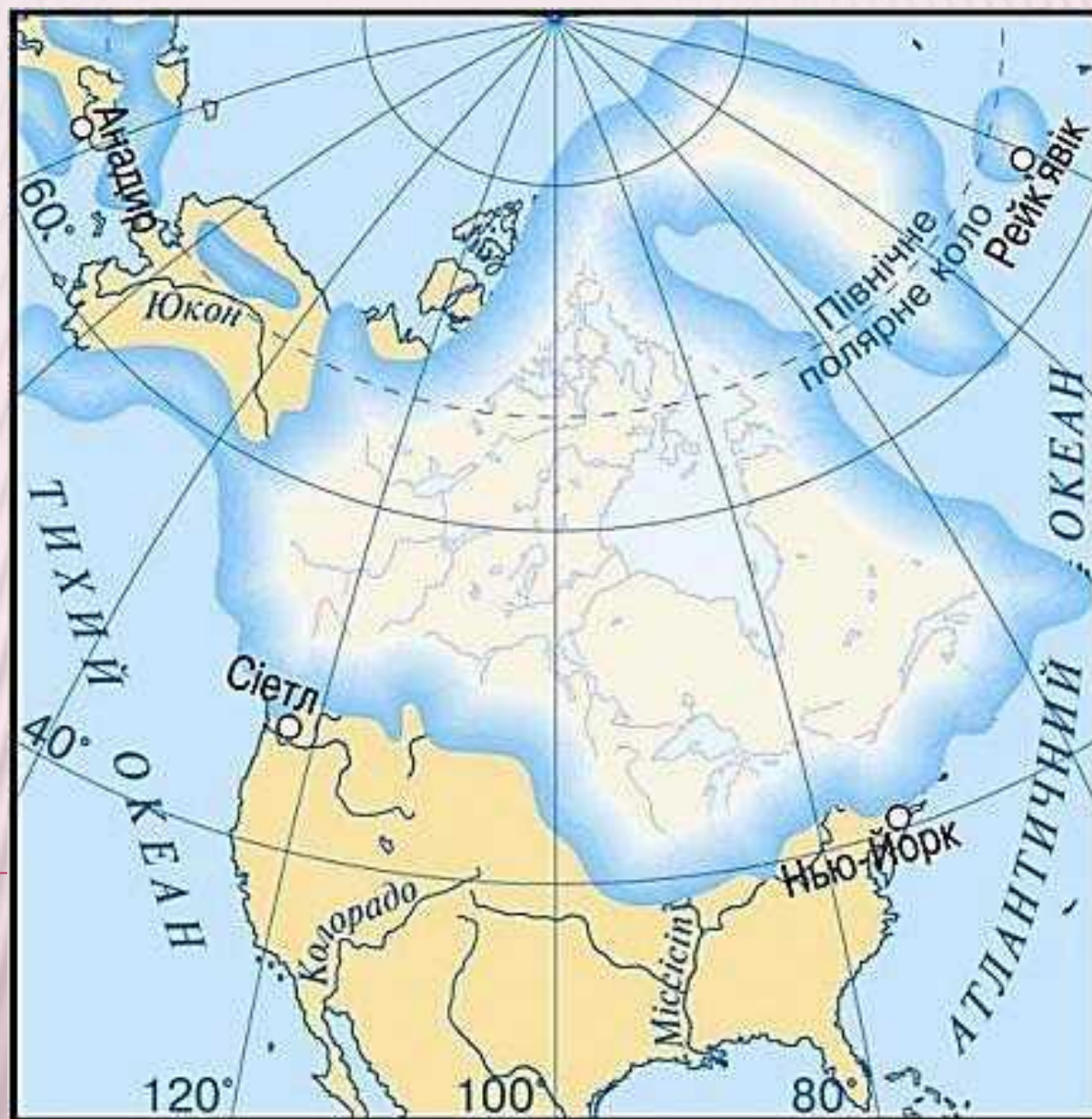
Більше 90% прісної води.



ПОКРИВНІ ЛЬОДОВИКИ





ПОКРИВНІ ЛЬОДОВИКИ




ПОКРИВНІ ЛЬДОВИКИ



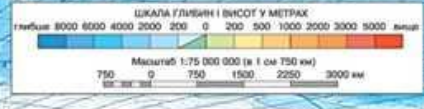
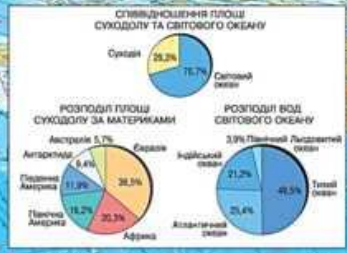
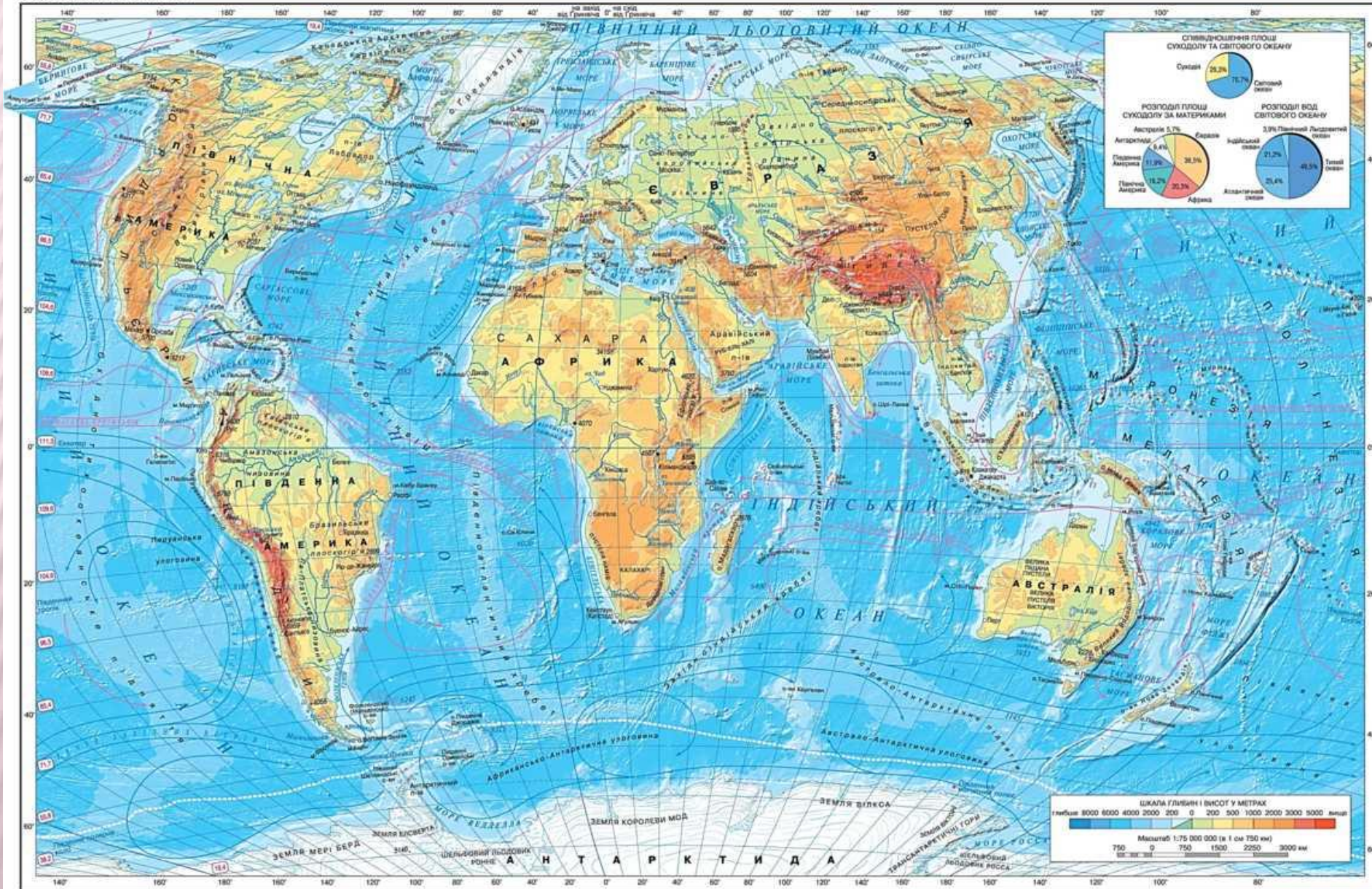
АЙСБЕРГ – плаваюча льодова гора материкового походження. (10% - над водою; 90% - під водою)



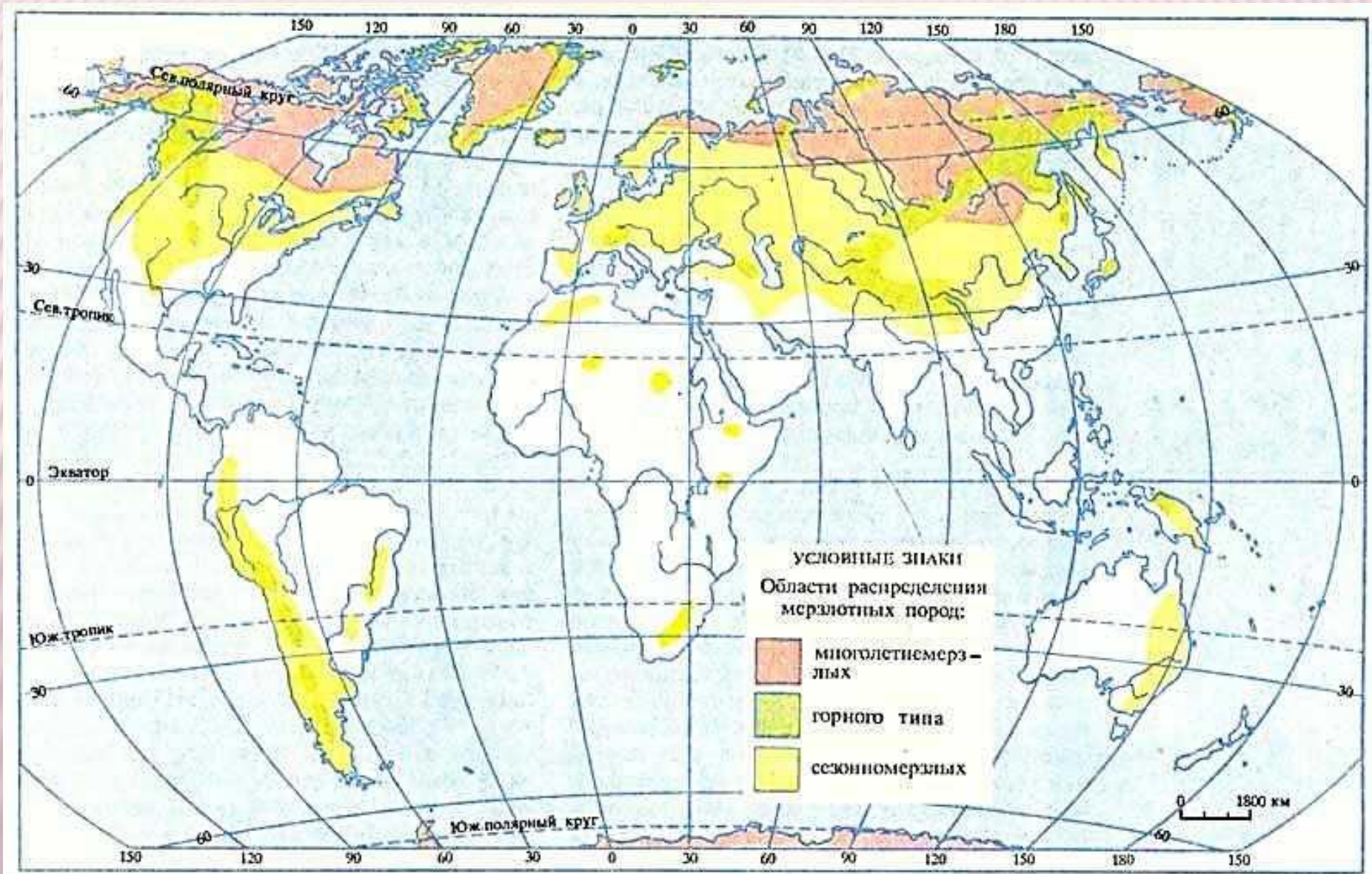
АЙСБЕРГ



ФІЗИЧНА КАРТА СВІТУ



БАГАТОРІЧНА МЕРЗЛОТА – шар мерзлої землі, що постійно має температуру нижчу 0°C.





Витягнутий з багаторічної мерзлоти маленький мамонт Діма

