



Добро пожаловать в
Боснию и Герцеговину

Географическое положение



Адриатическое
море

В а т и н а
Р е с п у б л и к а
Ф е д е р а ц и я Б о с н и и Г е р ц е г о в и н ы

Черногория





- **Босния и Герцеговина**

- Хорваты

- Боснийцы

- Сербы



Католичество

Христианство

М

Сапарев



Баня-Лука



Зеница



Туэлла



МОСТАРА



Какань



БРЧКО



БИЕЛИН

А



Бугойно

A panoramic view of a mountainous landscape. In the foreground, a rocky, sparsely vegetated slope descends towards a dense forest of green trees. In the middle ground, a large bay or fjord is visible, with a small town built along its shores. A single sailboat is anchored in the water. The background features a vast range of blue-toned mountains under a sky filled with white, fluffy clouds. The overall scene is bright and clear, suggesting a sunny day.



ВЕНГРИЯ

ХОРВАТИЯ

Бихач
Баня-Лука
Брчко
Биелина
Тузла
Зеница
САРАЕВО
Ябланица
Торажде
Мостар
г. Маглич (2386 м)

Адриатическое море

ЮГОСЛАВИЯ

АЛБАНИЯ

200 км



природа















































© - lubomir hlasek
www.hlasek.com
Tetrao urogallus 6400







CARROT
LE HAZE

GARDENERS
DELIGHT

CEDRICO

LETTUCE
CERIC

THE FIRE-C

RED BARON

SNOW
PERFECTION

POT LEEK
THE CUMBRAN

PARMEX

KIMBI

KESTREL

SANTA
PERI
JAVE

NEW
ADONS

BULBARON

WINSTON

CHOGGIA
BET













Архитектура





















Праздники





































Город отдыха



Чуть-чуть о...



Кухня



















Туризм



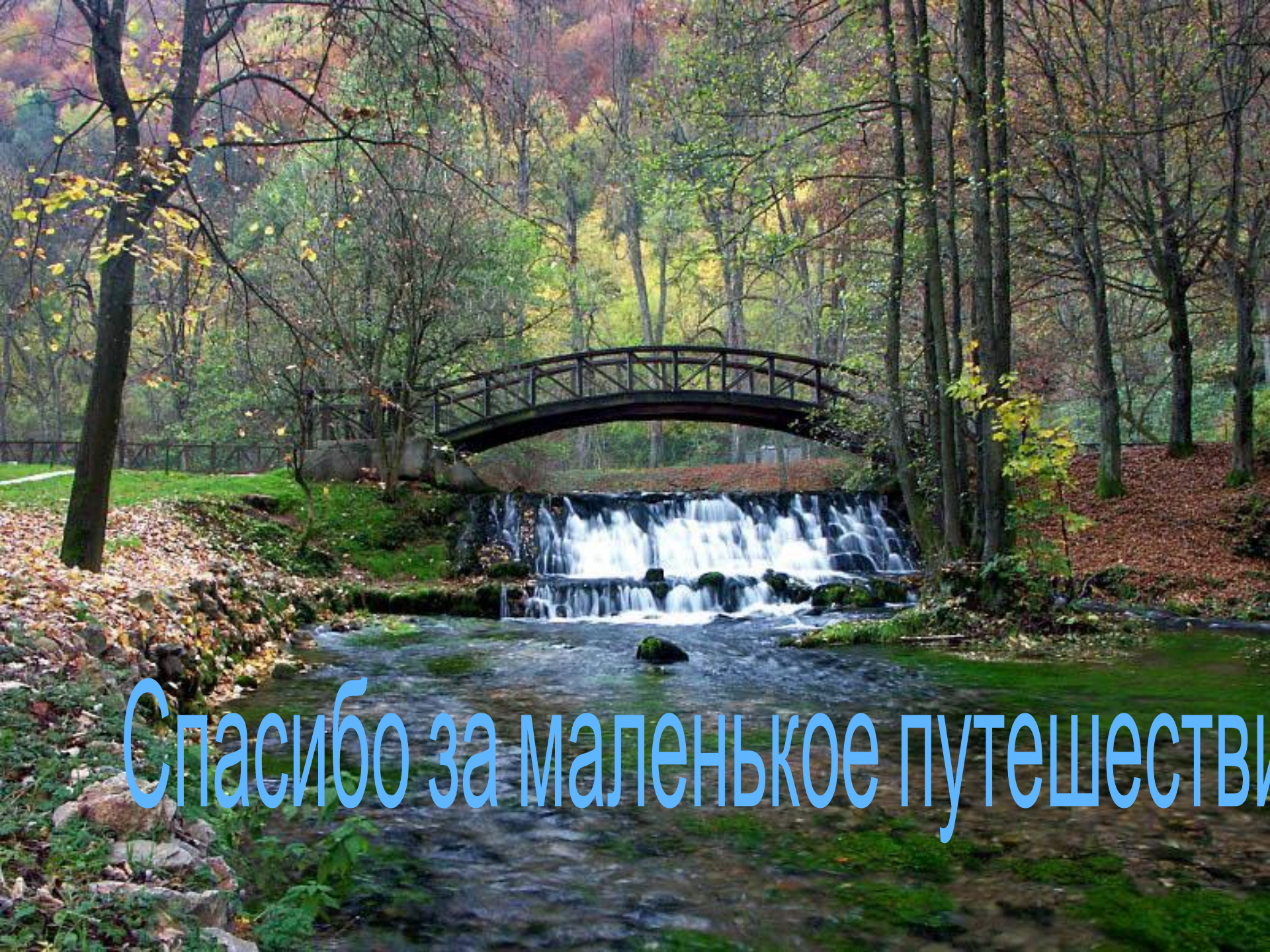












Спасибо за маленькое путешествие