

БРАЗИЛ ИЯ



ВИЗИТНАЯ КАРТОЧКА

Площадь 8, 5 млн. км²

Численность:

173,8 млн. чел(2008 г.)

201,1 млн. чел (2010 г.)

Столица - Бразилиа

**1. Состав территории.
Особенности ЭГП.
Государственный строй и
устройство**

**Протяженность:
север – юг 4320 км
восток – запад 4328 км**

**с Французской Гвианой,
Суринамом, Гайаной,
Венесуэлой на севере,
Колумбией на северо-западе,
Перу и Боливией на западе,
Парагваем и Аргентиной на
юго-западе и Уругваем на
юге.**





Фернанду – ди - Норонья



Сан-Педру и Сан- Паулу

**Государственный строй –
президентская республика**

**Государственное устройство
– федеративное**

**Состав территории: 26
штатов и федеральный
(столичный) округ и 5564
муниципалитетов**



Баия 6 Сеара 7
Эспириту-Санту 8 Гояс
9 Мараньян 10 Мату-
Гросу 11 Мату-Гросу-
ду-Сул 12 Минас-
Жерайс 13 Пара 14
Параиба 15 Парана 16
Пернамбуку 17 Пиауи
18 Рио-де-Жанейро 19
Риу-Гранди-ду-Норти
20 Риу-Гранди-ду-Сул
21 Рондония 22
Рорайма 23 Санта-
Катарина 24 Сан-Паулу
25 Сержипи 26
Токантинс 27 Бразилиа

2. Природные условия и ресурсы



Рельеф





Амазонская низменность








Гвианское нагорье

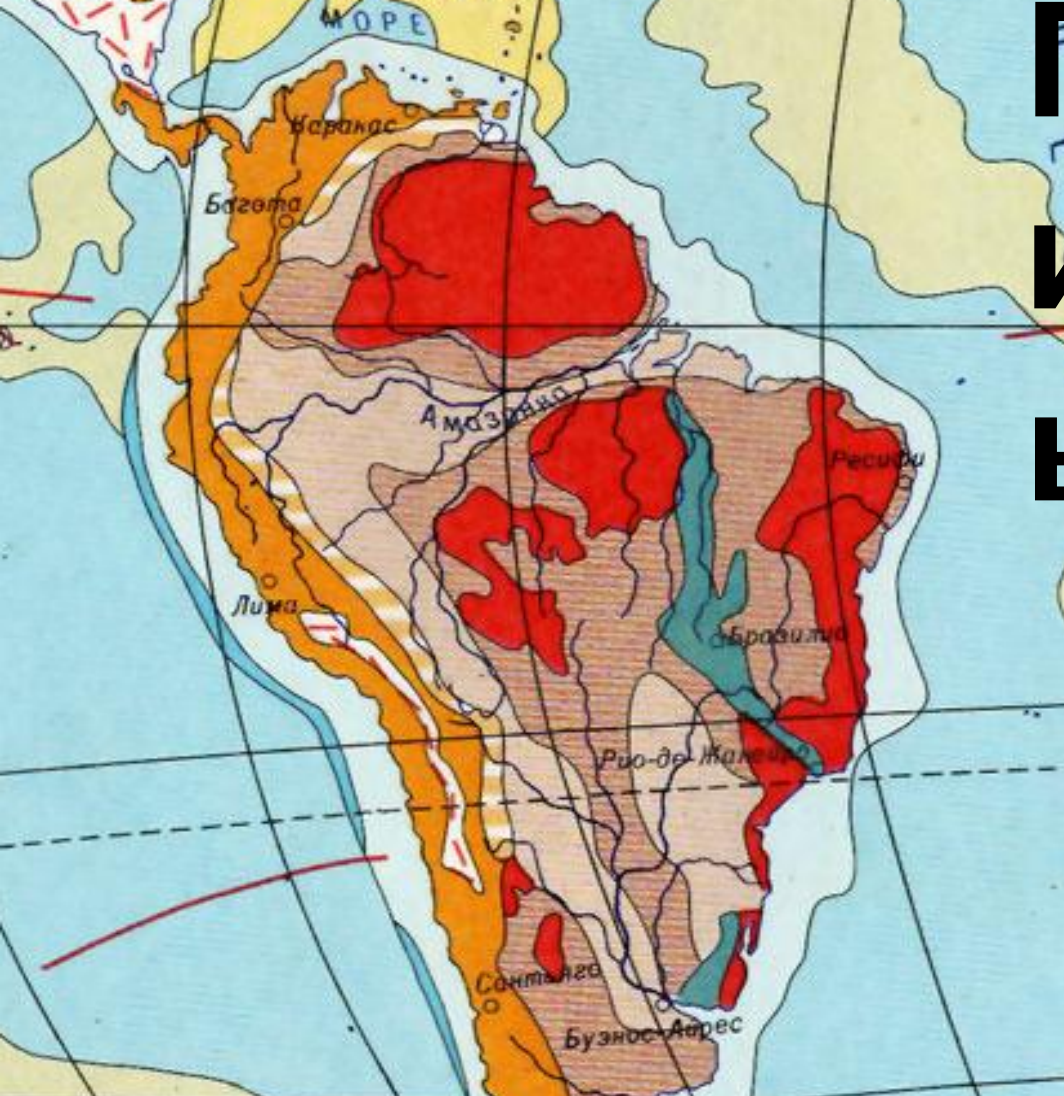




плоскогорье



Полезные ископаемые



энергетические

**Нефть: Алагоас-Сержипи,
Эншова, Реконкаву**

2. Рудные

**Железные руды: Каражас,
Морру-ду-Урукум, Итабира**

Марганцевая руда:

Морру-ду-Урукум, Серра-ду-Навиу, Каражас

Бокситы: Посус-ди-Калдас, Парагоминас, Ориксимина, Крус-Альта, Каражас

Титановая руда: Тапира, Селитре

**Бериллиевая руда: Алту-
Фею-Урубун, Арасуаи**

**Никелевая руда: Никеландия,
Либердади**

3. Нерудные

Алмазы: Диамантина

Климат



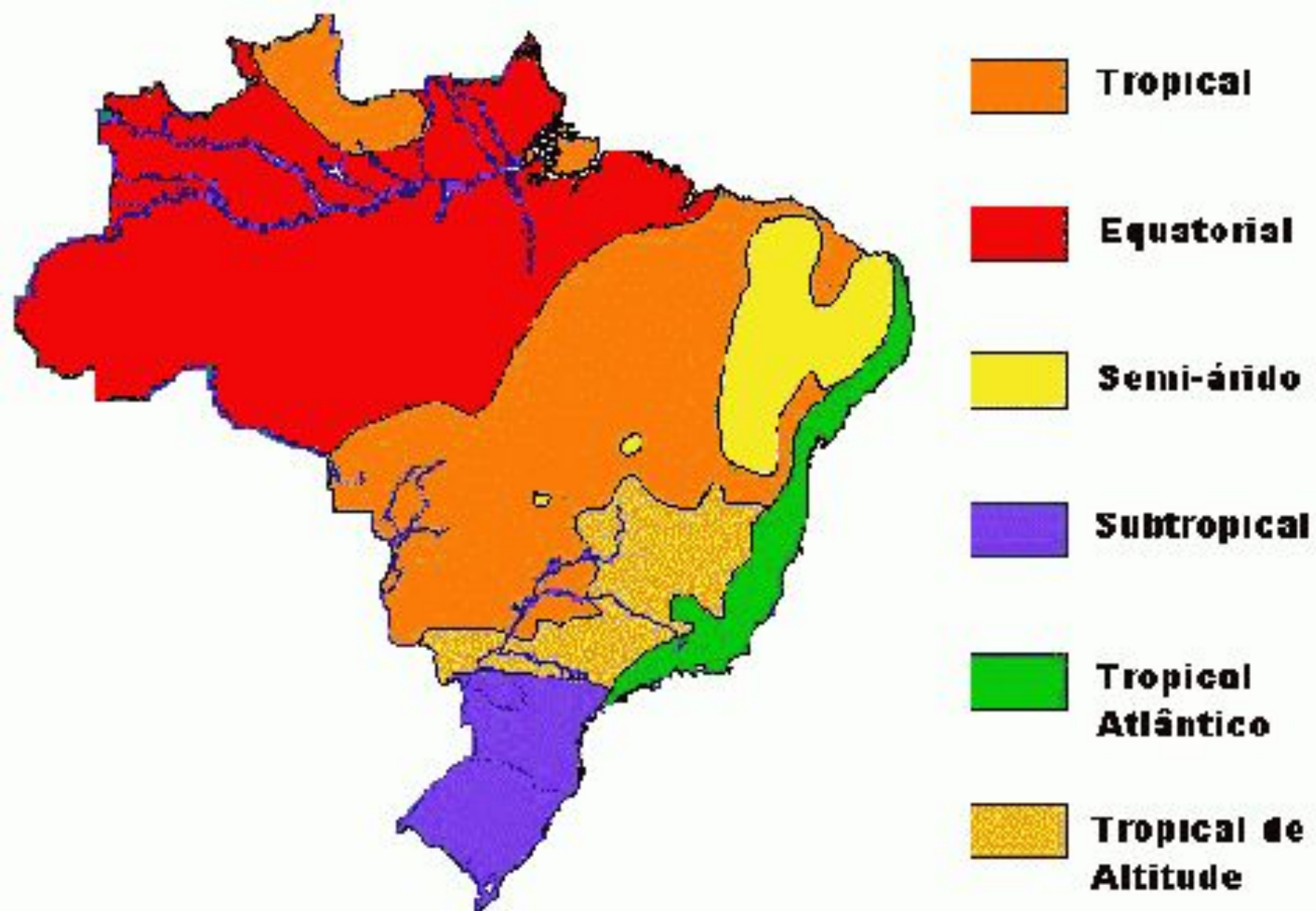
Климат :

Экваториальный

Субэкваториальный

Тропический

Субтропический




Водные ресурсы



Амазонка



Уругвай



Парана



Парагвай

Провінція Чако
Аргентина





Сан-Франсиску





**водопад
Игуасу**







ресурсы и Лесные ресурсы



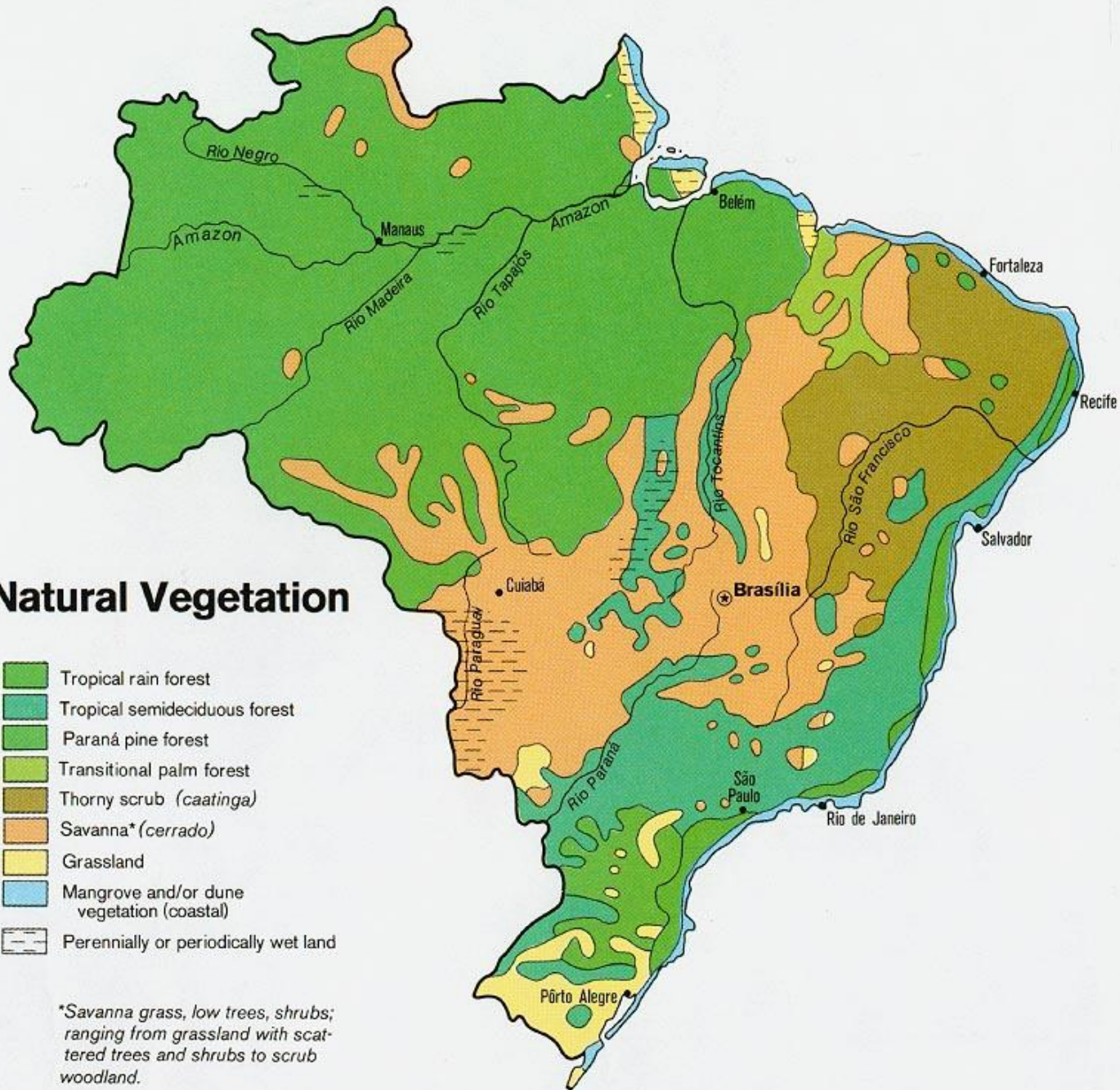
**По запасам древесины
занимает первое место.**

**В Бразилии преобладают
леса на красных латеритных
(ферралитных) грунтах.**

**Центральная часть
плоскогорья занята
саванной (пампа) на красных
латеритных грунтах.**

На сухом северном востоке плоскогорья — полупустынное редколесье (каатинга) из ксерофитных и суккулентных деревьев и кустарников, на красно-коричневых и красно-бурых грунтах.

В Пантанал значительная площадь под болотами.



Natural Vegetation

- Tropical rain forest
- Tropical semideciduous forest
- Paraná pine forest
- Transitional palm forest
- Thorny scrub (*caatinga*)
- Savanna* (*cerrado*)
- Grassland
- Mangrove and/or dune vegetation (coastal)
- Perennially or periodically wet land

*Savanna grass, low trees, shrubs; ranging from grassland with scattered trees and shrubs to scrub woodland.

Пальма Карнауба



Бразильская араукария





Парагвайский чай





Ilex paraguariensis A. St.-Hil.



ЖИВОТНЫЕ мир



Широконосые обезьяны





Ленивец



Оппосум ы



SozhNews.info







Николай Усик







Характеристика населения



**Численность населения 201,1 млн.
чел**

Воспроизводство:

а) Рождаемость -20 ‰

б) Смертность -7 ‰

в) Естественный прирост-13 ‰

**г) Продолжительность жизни (в
годах)-69. (М-65, Ж-73).**

Половозрастная структура:

Доля женщин 61,1%

Доля мужчин 38,9 %

Возрастной состав:



0-14 лет – 30 %

15-64 лет – 64%

65 лет и более – 6%



Этнический состав.

Население современной Бразилии произошло от представителей трех крупных рас - монголоидов (американских индейцев), негроидов (африканцев) и европеоидов.

Структура: 61,7% потомки-колонистов, 26,5% мулатов и 11% чернокожих, 0,8% индейцев.

**Официальный язык –
португальский**

Религиозный состав:

64 % населения страны

католики

22 % от всех жителей

исповедует

протестантизм

7,4 % населения) называют

себя атеистами

Трудовые ресурсы:

**Численность экономически
активного населения
Бразилии выросла до 64,4
млн. чел.**



Размещение и расселение:

Плотность населения: 20 чел/км²

Размещение населения в Бразилии неравномерно: 86,6% приходится на долю Северо-Востока, Юго-Востока и Юга. 13,4% приходится на долю Северо-Запада и Юго-Запада.



В столице страны Бразилии проживает 1,5 млн. человек, в других крупных городах (в тыс. человек):

Сан-Паулу - 9480, Рио-де-Жанейро - 5336, Салвадор - 2056, Белу-Оризонти - 2049, Форталеза - 1758, Ресифи - 1290, Порту-Алегри - 1263, Белен - 1246, Куритиба - 1029, Манаус - 1011.



Бразилиа

Рио-де-Жанейро



Сан-Паулу



avtolet.ru

Характеристика ЭКОНОМИКИ



Размер ВВП 2,0 млн. долл.

Структура ВВП:

сельское хозяйство: 5,5%

промышленность: 27,5%

сфера услуг: 67% (2011)

**ВВП на душу населения: 10,7 тыс.
долл.**

Отраслевая и территориальная структура промышленности



Горнодобывающая промышленность

Бразилия занимает первое место в мире по добыче железной руды, апатитов, производству ниобиевых концентратов; второе – по добыче бериллия; третье – по добыче бокситов, графита и танталовых концентратов;

Нефть

Добыча сосредоточена на Юго-Востоке – на шельфе Рио-де-Жанейро (бассейн Кампус), в районе Реконкаву (штат Баия) и в устье р. Сан-Франсиску (штаты Сержили и Алагоас).

Нефтеперерабатывающие заводы в городах Дуке-ди-Кашиас (Рио-де-Жанейро), Кубатан (Сан-Паулу) и Белу-Оризонти (Минас-Жерайс).

ТНК «Петробраз»

Железная руда:

добыча 150 млн. т.

**Центры: Итабира и
Каражас.**

**ТНК «Компания
Валиду-Риу-Доси»**

Марганцевая руда.

добыча: около 2 млн. т

Центры: в штатах

Минас-Жерайс, Пара и

Амапа

Бокситы:

добыча: 10 млн. т

**Месторождениях на
Юго-Востока страны
(Посусди-Калдас)**

Электроэнергетика

**ГЭС: Тукуруи, Собрадиньо,
Шингу, Паулу-Афонсу, Са-
Симан, Илья-Солтейра,
Итайпу, Итумбиара**

ТЭС: Пиратининга, Капивари

АЭС: Ангра-дус-Реис

Итайпу







Черная металлургия:

**Куритиба, Белу-Оризонти,
Итабира, Волта-Редонда,
Сети-Лагоас, Ипатинга,
Тубаран, Жуан-Монлевади**

Цветная металлургия:

Производство алюминия:

**Понта-Гросса, Сан-луис,
Сорокаба**

Машиностроение:

Автомобилестроение:

Центры: Белу-Оризонти, Рио-де-Жанейро, Сан-Паулу, Ипиранга, Таубате, Сан-Бернарду-ду-Кампу, Сан-Жозе-дус-Кампус, Сан-Каэтану-ду-Сул

Авиастроение:

Центр: Сан-Жозе-дус-Кампус

Электротехника:

**Центры: Сан-Паулу,
Кампинас, Рио-де-Жанейро**

Химическая

промышленность:

Центры: Сан-Паулу, Рио-де-Жанейро, Кубатан, Сальвадор, Форталеза, Белу-Оризонти, Ресифи, Санту-Андре

**Текстильная
промышленность:**

**Центры: Сан-Паулу,
Рио-де-Жанейро**

Сельское хозяйство



**Ведущая отрасль:
растениеводство**

**Экспортные культуры –
кофе, какао-бобы,
хлопчатник, сахарный
тростник и соя**

Животноводство Бразилии, преимущественно мясного направления

Транспорт



**Общая протяженность
автомобильных дорог
превышает 2 млн. км.**

**Длина сети железных дорог
всего 30,5 тыс. км.**

**Морские порты - Сантус,
Риу-Гранди, Рио-де-Жанейро,
Витория, Ресифи, Сан-Луис,
Манаус.**

Внешне экономические СВЯЗИ



Экспорт: \$158,9 миллиардов (оценка 2009)

**Экспорт — предметы потребления:
транспортное оборудование, железная
руда, соя, обувь, кофе, автомобили**

**Экспорт — партнеры: США 13.7 %, Аргентина
8.7 %, Китай 8.1 %, Нидерланды 5.2 %,
Германия 4.4 % (2008)**

Импорт: \$136 миллиардов (оценка 2009)

Импорт — предметы потребления: машины, электрическое и транспортное оборудование, химические продукты, нефть, автомобильные запасные части, электроника

Импорт — партнеры: США 14.9 %, Китай 11.6 %, Аргентина 7.9 %, Германия 7 % (2008)



**СПАСИБО ЗА
ВНИМАНИЕ**