



# Страны Южной Америки, Бразилия и Перу

Урок-путешествие по географии в 7 классе  
Учитель – Н.Н. Прозорова  
МОУ СОШ № 1  
р.п. Тамала Пензенской области

# Урок- путешествие по странам Южной Америки

**Бразилия \* \* \* Перу**

## План характеристики:

- 1) Станция «Давайте познакомимся»
- 2) Станция «Все выше и выше, и выше...»
- 3) Станция «Раз дождинка, два дождинка»
- 4) Станция «Мостик»
- 5) Станция «Наедине с природой»
- 6) Станция «Ты, я, он, она»
- 7) Станция «Далекие вехи истории»

# БРАЗИЛИЯ



***Испания и Португалия поделили Южную Америку: португальцам досталась Бразилия, а испанцы окончательно обосновались в Андах и вдоль побережий Тихого океана. Позже Голландия, Англия и Франция завладели территориями южного берега Карибского моря.***



# БРАЗИЛИЯ



Территория: 8,5 млн кв.км

Население: 163 млн человек

Столица: Бразилиа

Официальный язык: португальский

Денежная единица: реал

Господствующая религия:

*христианство.*





***Природа***




***Бразилии***




# Река Амазонка





- В начале 16 века Бразилию завоевали португальские конкистадоры. «Бразилия» в переводе с португальского означает название ценной породы красного дерева.
- Рабство в Бразилии сохранялось до 1888 года. С 1985 г. в Бразилии у власти гражданское правительство.

# БРАЗИЛИЯ



**Рио-де-Жанейро** — красивейший город Бразилии. Город делится на две части: северную и южную. На юге живет богатое белое население; вдоль золотистых пляжей высятся роскошные здания. Богатые кварталы отделены от северной части холмами Тижука и Педра-Бранка. На севере живет бедное темнокожее население. В Рио нет ни китайского, ни итальянского кварталов. Но в центре есть квартал Сахара, где живут евреи и арабы.



# БРАЗИЛИЯ




**Статуя Христа Спасителя** на горе Корковадо на высоте 710 м над уровнем моря была воздвигнута в 1931 г. Деньги на ее сооружение были собраны по церковной подписке. Гигантский Христос, приветственно раскинувший руки, стал символом Рио-де-Жанейро.



***Храм Тернового Венца  
в Бразилиа***

# ПЕРУ



Территория: *1285,6 тыс. кв. км.*

Население: *26,11 млн. человек*

Столица: *Лима*


Официальный язык: *испанский* ,

Денежная единица: *новый соль*

Господствующая религия:

*христианство*

# ПЕРУ





## *Природа Перу*





## Природа Перу





## ***Население горных районов Перу***





**Изумрудный храм города  
Чан-Чан в Перу.**

**Во 2 веке нашей эры царем Наймлапом был построен город Чан-Чан, что означает «Солнце - Солнцу». Все дома в этом городе были покрыты золотыми пластинами. Сегодня руины этого города хранят много**





**Мачу-Пикчу, город – крепость инкского времени в Перу. Расположен над долиной реки Урубамба, у подножия горы Мачу-Пикчу, в 75 км к северу-западу от города Куско. Открыт и исследован в 1911-1915 годах, экспедицией Йельского университета. По преданию, Мачу-Пикчу построена при инке Пачакутеке. После захвата Перу**

# Домашнее задание:

- Подготовиться к обобщающему уроку по теме: «Южная Америка»

