

Бруней

(Brunei Darussalam)



Государство Бруней-Даруссалам



Флаг



Герб

Дата независимости	1 января 1984 (от Великобритании)
Официальные языки	малайский
Столица	Бандар-Сери-Бегаван
Форма правления	абсолютная теократическая монархия
Султан	Хассанал Болкиах
Валюта	Брунейский доллар

Гимн: «Allah, Peliharakan Sultan»



Физико-географическое положение

- Площадь — 5,8 тыс. км².
- Бруней расположен в Юго-Восточной Азии, на северо-западном берегу острова Калимантан и состоит из двух отдельных областей, разделенных приблизительно 30-километровым участком Малазийской территории. На севере омывается Южно-Китайским морем.

Граничит :

1. На суше – с Малайзией (Саравак)



Административно-территориальное деление:

- Бруней разделён на четыре округа, называемых *даера*:
 1. *Белайт*,
 2. *Бруней-Муара*,
 3. *Тембуронг*,
 4. *Тутонг*
- Округ Тембуронг отделён территорией Малайзии от других округов.
- Округа разделены на более мелкие районы, называемые *муким*.



Природные ресурсы и условия

- Западный Бруней — холмистая низменность, на юге располагаются предгорья.
- Восточная часть состоит из прибрежной равнины, которая сильно заболочена. Самая высокая точка — гора Букит Пагон (1850 м.)



Водные ресурсы

В стране нет крупных озёр и рек. Реки — Бруней, Тудонг, Тембуронг, Белайт текут с холмов южной части страны на север, впадая в Южно-Китайское море.

Агроклиматические ресурсы

- Климат тропический, экваториальный. Подвержен сильному воздействию муссонов из акватории Южно-Китайского моря.
 - Температура воздуха в течение всего года колеблется около 26 °С.
- Свыше 75 % территории занимают влажные тропические леса, в полосе прилива — мангровые леса. Среднее годовое количество осадков колеблется от 2500 - 5000 мм.



Минеральные ресурсы

- Среди полезных ископаемых углеводородное сырьё — нефть и природный газ. Бруней — четвёртый в мире производитель сжиженного природного газа.
- Почвы в основном песчано-глинистые, сильно подвержены эрозии.


Флора

- Примерно 85 % всей площади страны покрыто тропическим лесом с ценными породами деревьев.



Фауна

- Животный мир Бахрейна не богат: здесь встречаются грызуны, змеи, скорпионы.



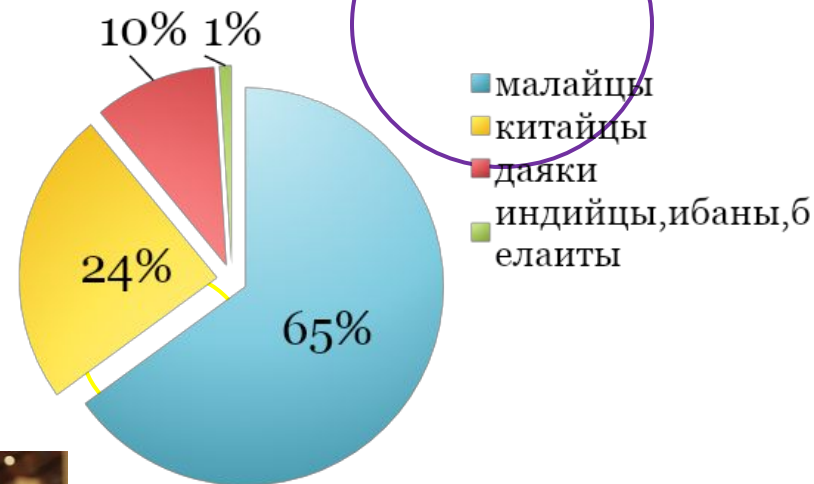
Рекреационные ресурсы



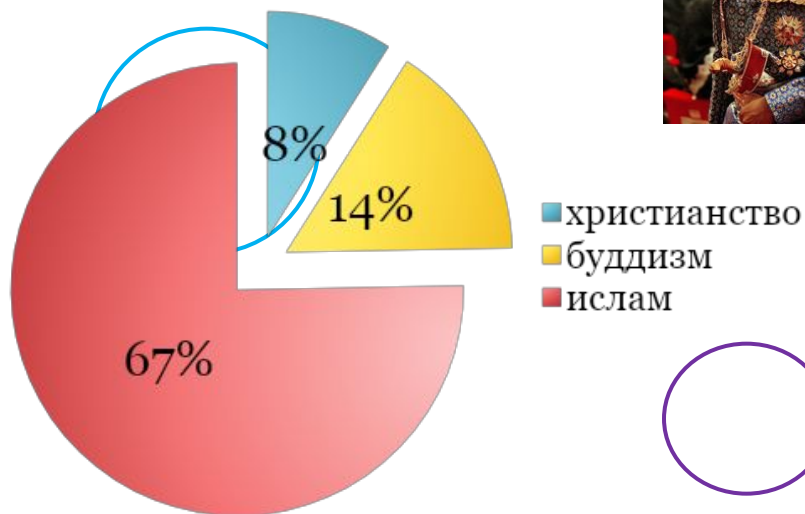
Население:

- Численность населения — **395 тыс.** (оценка на июль 2010).
- Плотность населения — **62 чел./км².**
- Заселен Бруней **неравномерно**: 1/3 населения живёт в столице, другая значительная часть сосредоточена в районе нефтяных промыслов.

Этнический состав



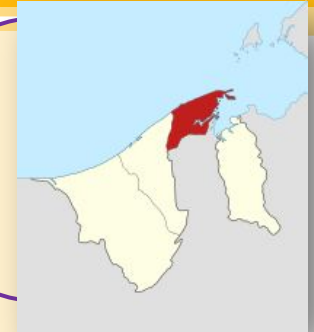
Религиозный состав



Возрастной состав

Средняя продолжительность жизни — **74 года** у мужчин, **78 лет** у женщин. Преобладает мужское население.

- В городах проживает почти **75%** населения страны.
- Большая часть населения сосредоточена в **Бруней-Муара** (приблизительно 214 тыс. чел).



Миграции

- Преобладают внешние миграции. На первом месте по числу приехавших - выходцы из Малайзии, Филиппин и Европы.
- Уровень миграции: 2.79 мигр./на 1000 человек



Промышленность

- Основой экономики Брунея является **добыча нефти** – более 10 млн. т/год; и **природного газа** – более 12 млрд. м³. Их экспорт дает около 99% валютных поступлений страны.
- Благодаря богатым запасам Бруней занимает одно **из первых мест в Азии по уровню жизни**.
ВВП на душу населения в 2009 году — 50,1 тыс. долларов (9-е место в мире).

Сельское хозяйство

- Сельское хозяйство Брунея **практически не развито**. Преобладают мелкие хозяйства, выращивающие рис, ананасы, бананы, маниок, батат. Широко разводят кур и уток. Из домашнего скота содержатся свиньи и буйволы. Рыбные промыслы.
- Около **80% продуктов питания импортируется**. Иностраный туризм не играет заметной роли в хозяйственной жизни.

Экономика

- Внешнего государственного долга нет. Имеется железная дорога, соединяющая Бандар Сери Бегаван с городом Бедас. Имеется сеть автомобильных дорог с твёрдым покрытием. Действует современный международный аэропорт. Население не облагается подоходным налогом. Образование и здравоохранение бесплатные.

Внешняя торговля

Экспорт: \$6,247 млрд

- Статьи экспорта: **сырая нефть, сжиженный газ.**
- Партнёры по экспорту: Япония 30.5 %, Индонезия 19.9 %, Южная Корея 14.9 %, Австралия 11.5 %, США 7.7 %

Импорт: \$1,481 млрд

- Статьи импорта: **машины и оборудование, продовольствие, химикаты.**
- Партнёры по импорту: Сингапур 31.6 %, Малайзия 19 %, Великобритания 8.1 %, Япония 5.6 %, Китай 5.5 %, Таиланд 4.6 %



Туризм

- К основным местам посещения относится столица Бандар-Сери-Бегаван, где находится дворец Султана, музеи, мечеть Омара Али, насчитывающая многовековую историю коллекция из 28 деревень, стоящих на воде - Кампунг-Айер, а также Природный Парк «Jerudong Park» в Тутонге. Экотуризм представлен тропическими джунглями в Национальном Парке «Temburong National Park». Однако, неразвитость инфраструктуры до сих пор сдерживает развитие этих туристических территорий.



Парк Jerudong в г Бандар-Сери-Бегаван.

Проблемы

- Продовольственная проблема;
- Экологическая проблема (густой смог, вызванный лесными пожарами в Индонезии).

Перспективы развития страны

- Туризм имеет хорошие перспективы развития. В Брунее — чистые песчаные пляжи, живописные водопады Рампайох и Мендарам, озеро Тасик Мерибун, вокруг которого водятся редкие породы обезьян и птиц.

