


# Час веселой географии.



- Цели и задачи внеклассного мероприятия:




- -способствовать расширению кругозора учащихся, привитию интереса к науке географии.



# Оборудование:

- презентация,  
географическая карта,  
картины:  
«Торнадо»,  
«Гейзер»,  
«На волжских просторах»,  
«В горах».  
«Животный мир Австралии»,



# Конкурс №1.

Задание: Ответьте на вопросы



- Одна из жительниц небольшого аргентинского городка Сан - Хусто, расположенного более чем в 500 км. К северу от Буэнос-Айрес, так рассказала о том, что произошло 10 января 1973 года:
- « Я думала, что мой муж сошел с ума. Потому что он вдруг закричал:
- - Смотри-ка, корова летит по воздуху!
- Я обернулась и обомлела. Действительно, по воздуху летела корова. Она упала в тридцати метрах от нас...».
- Следствием, какого грозного явления природы могло стать описанное событие?
- 



# Торнадо









- Когда ученые впервые услышали описание этого животного, они отказались верить в его существование
- . Посудите сами: «У него тело жирного щенка со шкурой, которая ему заметно велика, между пальцами лап – перепонки, на голове утиный клюв, хвост, как у бобра, а передние лапы – барсучьи. В довершение ко всему у самца на задних лапах петушиньи шпоры, которые выделяют яд. Самка откладывает яйца подобно рептилиям, но вылупившихся детенышей кормит молоком, как млекопитающее».
- .
- **Какое животное вы узнали из приведенного описания? Каких еще необычных представителей животного мира можно встретить на материке, где он обитает?**
- .





# УТКОНОС





- **Этот заповедник, один из самых больших в нашей стране, можно назвать**
- **заповедником вулканов и гейзеров, термальных озер и горячих источников, хотя создан он был сначала как заповедник по просьбе охотников, занимавшихся здесь промыслом соболя. Цепь вулканов, потухших и действующих, местами сильно разрушенных, возвышается на своеобразном плато, сложенных из изверженных пород.**
- **В одном из уголков заповедника находится более сотни крупных и мелких гейзеров. Температура воды в гейзерах от 94 до 99\* С, продолжительность извержения от одной до 20 минут. Самый большой гейзер «Великан», высота его фонтана достигает 50 метров, столб пара над ним поднимается выше 400 метров.**
- **От бесконечных извержений вся долина в клубах пара.**
- **Назовите заповедник. Где он расположен? О каком уникальном уголке природы этого заповедника идет речь?**



# Кроноцкий заповедник



СФН

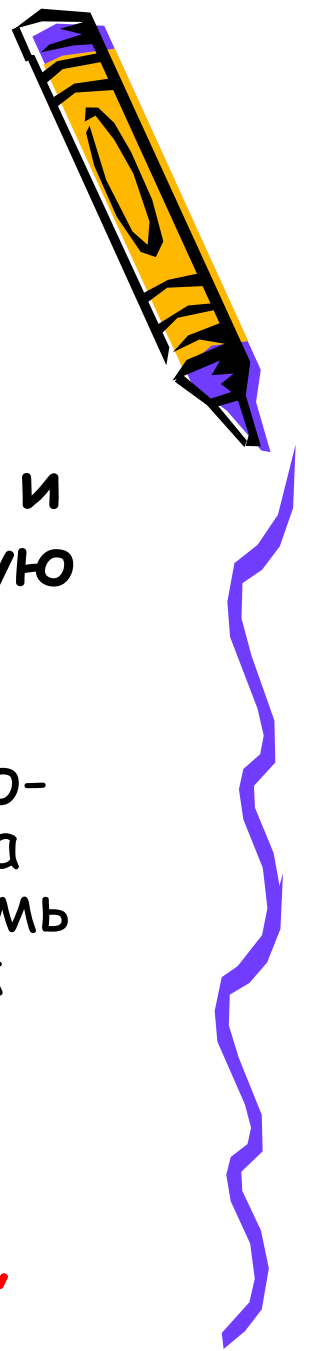




\_19







- «Красавица», «кормилица», «матушка, «главная улица России» - так называли и
- Называют эту реку нашей Родины - самую длинную и многоводную в Европе.
- Бассейн её занимает около трети Восточно-Европейской равнины - 1360 тыс. кв. км. На этой площади смогли бы разместиться семь таких западноевропейских государств, как Франция, Великобритания, Португалия, Италия, Австрия, Нидерланды и Бельгия.




- Назовите эту реку. Назовите её притоки, которые являются важными речными магистралями.

# Волга







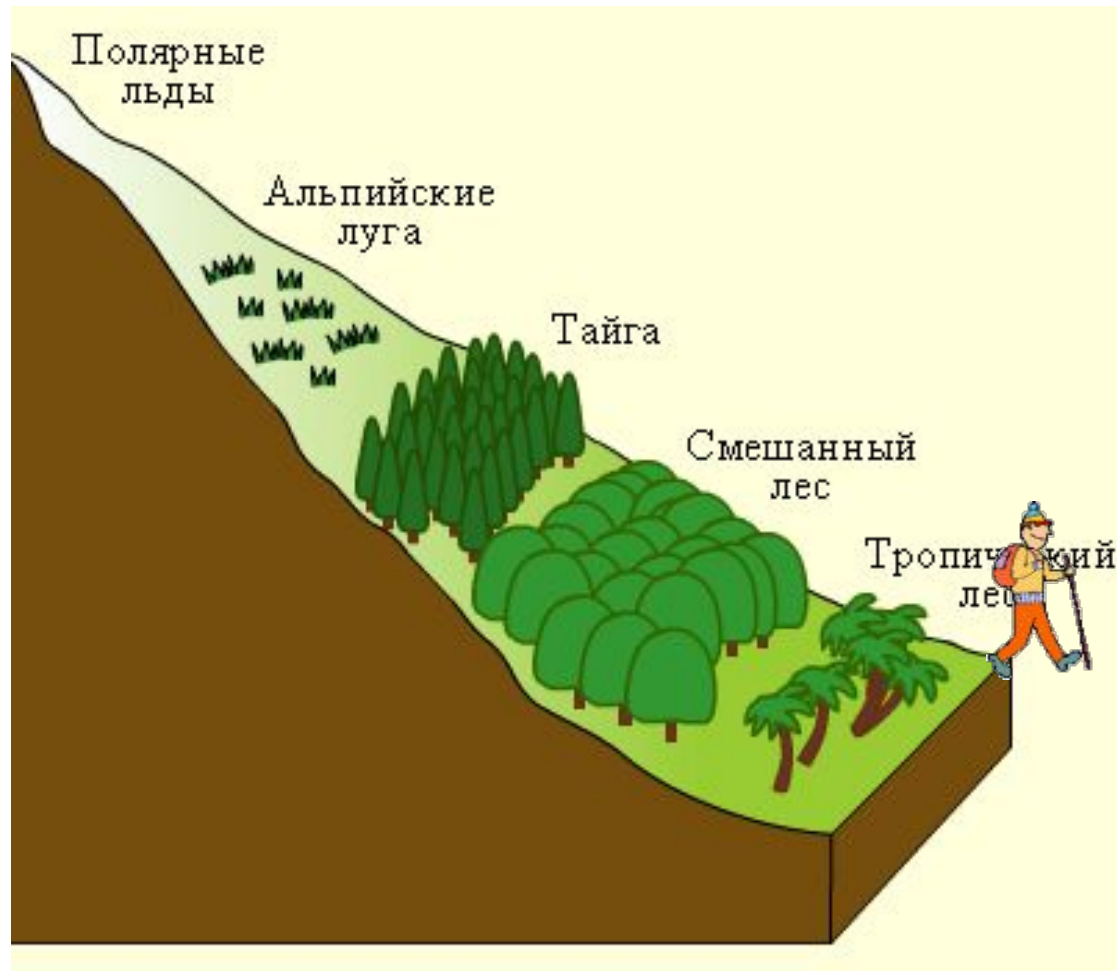


- О какой закономерности географической оболочки Земли говорится в отрывке А. С. Пушкина «Кавказ»?

- Кавказ подо мною. Один в вышине  
Стою над снегами у края стремнины;  
Орел, с одоленной поднявшись вершины,  
Парит неподвижно со мной наравне.  
Отселе я вижу потоков рожденье  
И первое грозных обвалов движенье,  
Здесь тучи смиренно идут подо мной;  
Сквозь них, низвергаясь, шумят водопады;
- Под ними утесов нагие громады;
- Там ниже мох тощий, кустарник сухой;  
А там уже рощи, зеленые сени,  
Где птицы щебечут, где скачут олени.

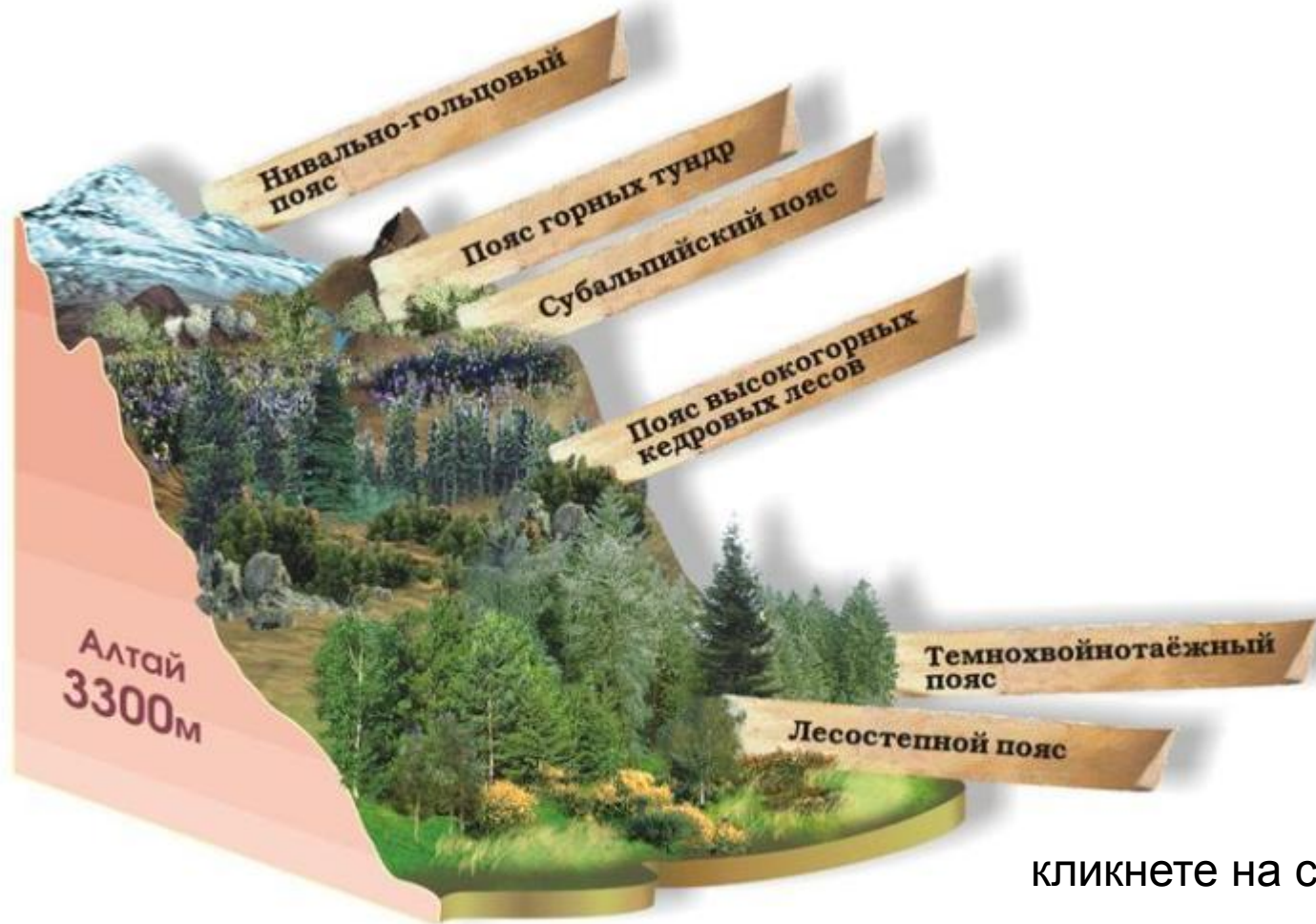


# Высотная поясность



19.10.2008


# Почему в горах происходит смена природных зон



С высотой понижается температура и давление, меняется увлажнение и освещенность.


# Конкурс 2.

## Задание: «Найди ошибку».



- Солнце за день устает,
  - На ночь спать оно идет.
  - На полянку за лесок,
  - Ровно-ровно на восток
  - \* \* \*
- Каждый с детства твердо знает:
  - Ангара в Байкал впадает.
  - \* \* \*
- Край снегов, морозов, вьюг,
  - Называем, словом юг.
  - \* \* \*
- Знает каждый капитан:
  - ~~Волга~~ - это океан.






- Слышу подсказку Вити - дружка:
- Что Эверест-это река.  
\* \* \*
- Знать, ребята, вам пора,  
• Что Байкал-это гора.  
\* \* \*
- Белые медведи ходят, бродят по лесу,  
• А их братья бурые по Северному полюсу.  
\* \* \*
- На пруду есть развлечение:  
• На спине плыть по течению.



# Конкурс 3.




- Задание: «Отгадай шараду».
- 
- Первое можно из снега слепить,
- Грязи кусок может тоже им быть.
- Ну, а второе - мяча передача,
- Важная это в футболе задача.
- Целое люди в походы берут,
- Ведь без него они путь не найдут.
- \* \* \*



# КОМПАС








- Вот вам легкая шарада:
- К ноте «Н» прибавить надо.
- Нота больше не поёт,
- А рекой она течет.



# Река Дон





- Первое - летучая вода,
- В бане русской встретите всегда.
- А второе - есть машины марка
- Из российского, ребята, автопарка.
- Все же вместе - Франции столица
- Этот город модницам всем снится.






# ПАРИЖ



Париж – столица Франции с X в. н. э.





• \* \* \*

- С «ч»- по небу я гуляю
- И грозу вам предвещаю.
- С «л»-я город на реке
- От Москвы невдалеке.
- Пряник мой и самовар
- Знают все: и мал и стар.




# Город Тула







# Конкурс 4.



- Задание:

- Отгадайте слова, являющиеся
- географическими
- понятиями, названиями и именами, в
- которых есть числительное сто.
- 

- - - сто- -сторона света.

- - сто- - начало реки.

- сто----- - главный город страны.

- - сто--- - государство в Прибалтике.


- ---сто--- -имя мореплавателя,  
открывшего Америку.


- ----сто----- - героический город в Крыму.



# ОТВЕТЫ:

- Восток
- Исток
- Столица
- Эстония
- Христофор
- Севастополь






- Подведение итогов конкурсов.




# Источники:



- Ресурсы интернета
- Г.П. Пивоварова Занимательная география Москва «Просвещение», 1998 г.
- Н.А. Максимов Хрестоматия по физической географии Москва «Просвещение», 1980 г.





- Презентацию выполнила учитель
- МБОУ Карамышевская сош
- Кляузер Е.А.

