



# Части Мирового океана.

Презентация выполнена  
учеником 6 «А» класса  
Дмитриенко Ильей  
МОУ «Средняя  
общеобразовательная  
школа №5»

г. Бийск 2009 г.

Мировой океан - непрерывная водная оболочка Земли.



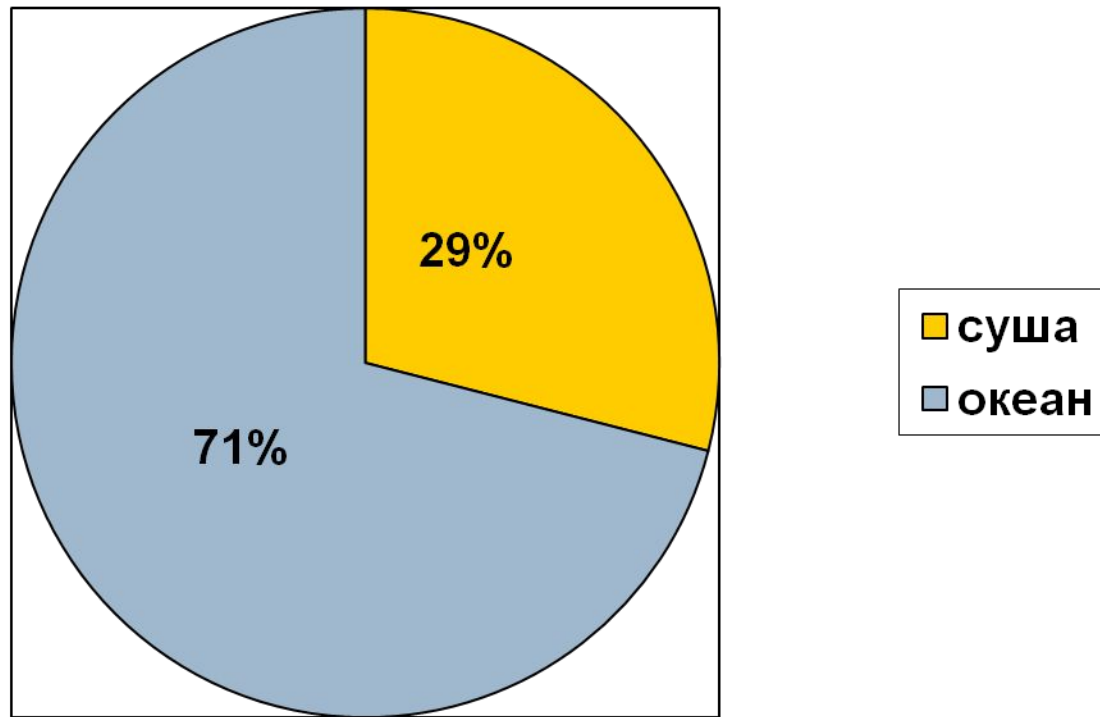
# Части мирового океана

Мировой океан:

- океаны
- моря
- заливы
- проливы



# Соотношение суши и океана



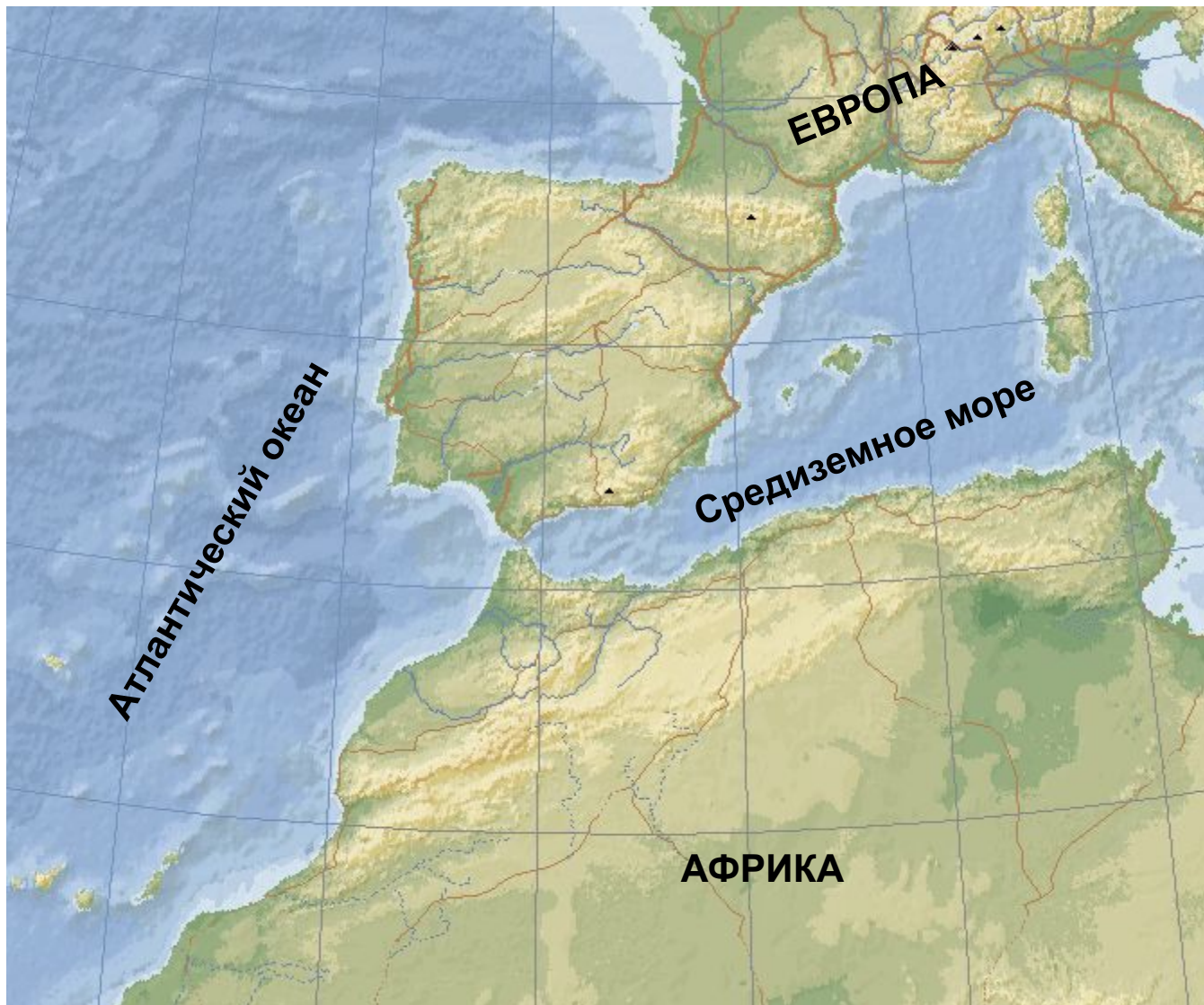


# Мировой океан = все вместе взятые океаны



- Тихий (Великий)
  - Атлантический
  - Индийский
  - Северный Ледовитый
- отделены друг от друга  
материками и  
соединяются проливами.  
(Дрейка, Берингов и др.)





Найди на карте:  
Черное море,  
Красное море,  
Карибское море,  
Желтое море.

**Море** - это часть океана, отличающаяся от него свойствами воды, течениями, живущими в нем организмами.



**Залив** - это часть океана (моря), вдающаяся в сушу, но свободно сообщаящаяся с океаном (морем).

Бискайский, Бенгальский,  
Мексиканский.  
(Найди на карте в атласе).







Проливы:  
- Дрейка,  
- Магелланов,  
- Берингов.  
(Найди на карте).


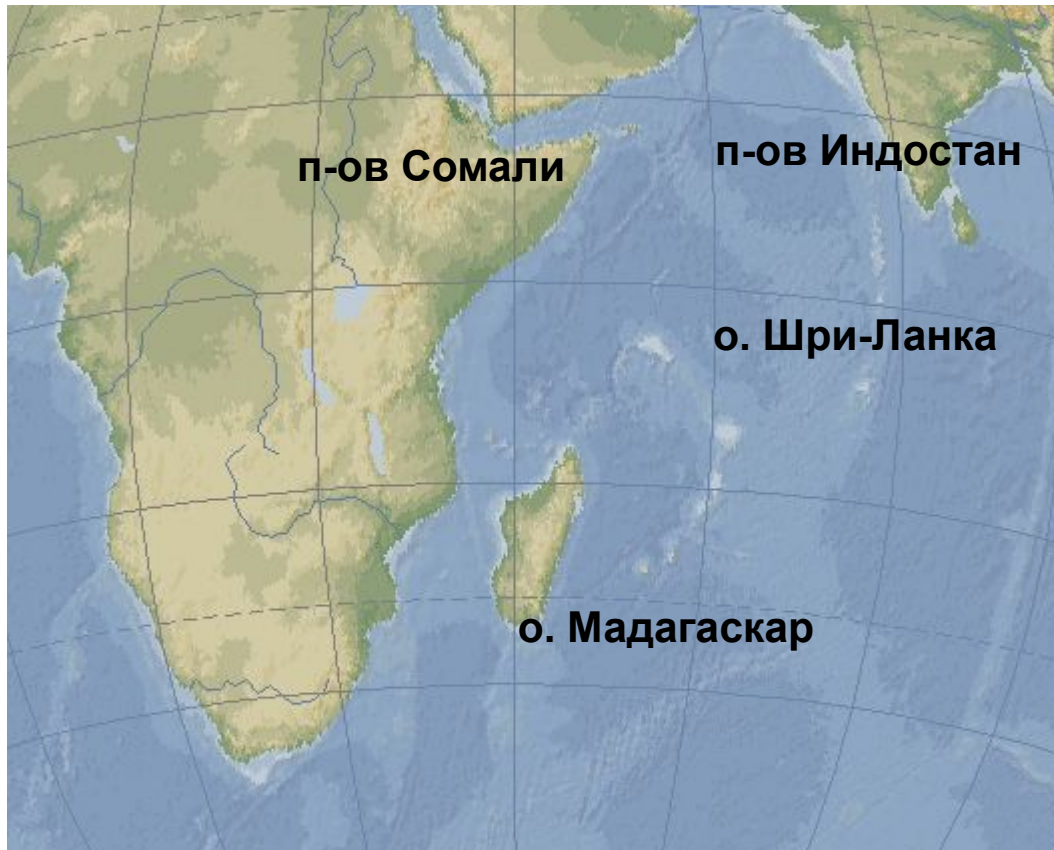
**Пролив** - сравнительно неширокое водное пространство, ограниченное с двух сторон берегами материков или островов.



# Суша в океане



- острова
- полуострова
- архипелаги



# Суша в океане

**острова**

**полуострова**

**архипелаги**

**Остров – это часть суши, окруженная со всех сторон водой.**

**Полуостров – это часть суши, окруженная с 3-х сторон водой.**

**Архипелаг – это группа островов, находящихся близко друг от друга.**

**О. Гренландия**

**п-ов Камчатка,  
Аравийский.**

**Курильские о-ва**

# Береговая линия – граница суши и моря



- Береговая линия образует изгибы в виде заливов и полуостровов, вдоль нее обычно острова, отделены от материков и друг от друга проливами



# Часть береговой линии России

