

Части реки.

Равнинные и горные реки

Место впадения реки в море, озеро или другую реку называют устьем



Углубление, по которому течет
река, называется русло



У рек различают берега. Если плыть по течению, то слева будет левый, а справа – правый берег. Так же определяют правые и левые притоки реки.



По берегам рек издавна селились люди. По рекам перевозят грузы, используют воду для питья, полива растений и других нужд.




местности, по которой текут реки, различают равнинные и горные реки.

Равнинные реки текут спокойно, медленно, так как наклон местности небольшой

Горные реки берут начало высоко в горах среди ледников и снега. Скорость течения горных рек больше чем равнинных.



Горные реки, встречая на своем пути крутой обрыв, уступы, падают с этих уступов с большой высоты, образуя **водопады**

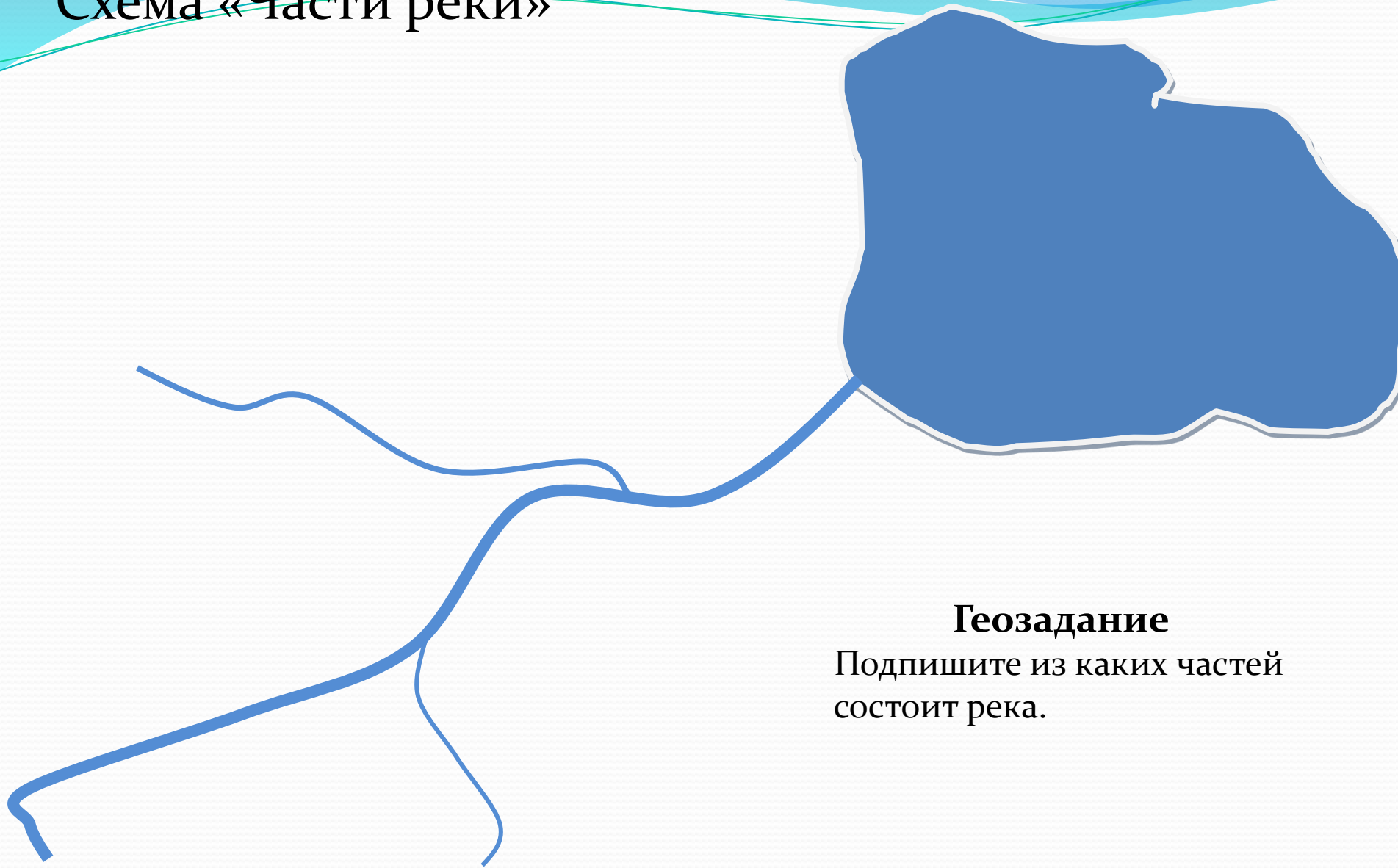


Горные реки текут не только по склонам гор, но и между высокими горами в ущельях






Схема «Части реки»



Геозадание

Подпишите из каких частей состоит река.

Рассмотрите фотографии и скажите, на какой фотографии изображена равнинная река, а где горная, чем они отличаются?



Домашнее задание

- Прочитать с выражением и выучить стихотворение про речки.

Речки

Гигантский ручей называют рекой,
По руслу бежит поток голубой.
Есть горные речки, есть речки долин.
Все они разных длин и глубин.
Но все они к морю бегут ,в океан,
К водным просторам, где ветер буян.