


A panoramic view of Prague, Czech Republic, showing the Vltava River, the Charles Bridge, and the Old Town Square with its Gothic architecture. The text "Презентація Чехії." is overlaid on the image.

Презентація Чехії.



Чехія – це неповторна чарівність середньовіччя, чудотворні джерела лікувальних курортів, рай для любителів пива і ще багато чого, що варто побачити. Чеська земля, можна сказати, осіяна старовинними замками і фортецями. Неймовірно красиві замки Богемії, розташовані в мальовничих гірських місцях. Не випадково, значна кількість міст Чехії занесена в списки ЮНЕСКО. Чехія – саме та країна, побувати в якій варто хоча би раз в житті!



Візитка країни

Офіційна назва

Ceska Republika

Столиця

Прага

Загальна площа (кв. км)

78 864

Мова

Чеська

Глава держави

Президент

Форма правління

парламенська республіка

Грошова одиниця чеська крона

населення 10,3 млн. осіб




Національні свята:

- Свято праці (1 травня)
- День визволення від фашизму (8 травня)
- День слов'янських проповідників Кирила та Мефодія (5 липня)
- День Яна Гуса (6 липня)
- День утворення Чехословацької держави (28 жовтня)



Історично знаходячись на перетині численних торгово-економічних шляхів, у середині "європейського будинку", володіючи високим ступенем територіальної контактності (більш половини європейських держав є для Чехії найближчими сусідами) Чеська Республіка має великі можливості для переносу на свій ґрунт передових досягнень науки і техніки, культури виробництва, прогресивних форм організації праці, методів підготовки кваліфікованих кадрів.



Як офіційний державний прапор Чехії перейняла прапор колишньої Чехословаччини, введений у 1920 році. Після виникнення Чехословаччини йшла довга дискусія про те, як повинен виглядати державний прапор. Ще з 1914 використовувалися різні форми біло-червоного прапора Богемії, чиє забарвлення, у свою чергу, було перейняте з герба Богемії. У 1918 році біло-червоний прапор був оголошений офіційним прапором Чехословаччини. У 1920 році з лівого боку додався синій трикутник, що символізує Словаччину.



Герб Чехії являє собою з'єднання гербів країв Чеської корони в середньовіччі. Емблема Богемії — білий лев з двома хвостами. Два орли представляють Моравію і Силезію: червоно-білий клітчастий орел на синьому полі належить Моравії, чорний орел на золотому тлі представляє Силезію. Герб Чеської Республіки затверджений в 1993 році.

Гімн Чехії

mírnou živostí
mf



Kde do-mov můj, kde do-mov můj? Vo-da hu-čí
či-nách, bo-ry šu-mí po-ska-li-nách, v s
skví-se ja-ra květ, zem-ský ráj-to na
led! A to je ta krás-ná ze-mě, ze
čes-ká, do-mov můj, ze-mě čes-ká, do-mov můj!

The image shows a musical score for the Czech national anthem. It consists of five staves of music with lyrics in Czech. The first staff starts with the tempo marking 'mf' and the title 'mírnou živostí'. The lyrics are: 'Kde do-mov můj, kde do-mov můj? Vo-da hu-čí či-nách, bo-ry šu-mí po-ska-li-nách, v s skví-se ja-ra květ, zem-ský ráj-to na led! A to je ta krás-ná ze-mě, ze čes-ká, do-mov můj, ze-mě čes-ká, do-mov můj!'. There are dynamic markings 'mf' and 'f' throughout the score.

Kde domov můj,
kde domov můj?

Voda hučí po lučinách,
bory šumí po skalinách,
v sadě skví se jara květ,
zemský ráj to na pohled!
A to je ta krásná země,
země česká domov můj,
země česká domov můj!

Де дім мій,
Де дім мій?


Вода шепотить по лугах,
Бори шумлять по скелях,
У садочку сяють квіти,
Земний рай то на погляд!
А то є красива земля,
Земля чеська, дім мій,
Земля чеська, дім мій!

Туризм



У Чехії велика кількість історичних, культурних та технічних пам'яток, включно з 12 об'єктами, внесеними до списку культурної та природної спадщини ЮНЕСКО. Чеська економіка отримує доволі високі прибутки від туризму. Розвиткові туризму до Чехії сприяє діяльність Національного туристичного управління CzechTourism та мережі його зарубіжних представництв в Європі та інших країнах світу.

Готичні споруди Чехії



Замки і палаці Чехії



Список об'єктів Світової спадщини ЮНЕСКО у Чехії



Історичний центр міста Чеський Крумлов


Історичний центр міста Прага





Історичний центр міста
Тельч

Паломницька церква Св. Яна
Непомуцького на Зеленій Горі





Історичний центр міста Кутна Гора з собором Святої Варвари та костьол Вознесіння Діви Марії в Седлеці

Парковий комплекс Ледніце-Вальтіце





Сади і замок у місті Кромержиж

Історичне село Голашовіце





Замок у місті Літомишль

Колона Пресвятої Трійці у місті
Оломоуц





Вілла
Тегендхат

Єврейський квартал і базиліка
Святого Прокопа у місті
Тршебич



Найбільші міста Чехії



Прага (чеськ. *Praha*) — столиця та найбільше місто Чеської Республіки, адміністративний центр Центральночеського краю, а також двох її районів Прага-Захід та Прага-Схід. Прага розташована в західній частині Чехії, в історичній області Богемія.

У X-XII століттях Прага була столицею Чеського князівства, у XII-XVIII століттях — столицею Чеського Королівства, 1806–1867 — столицею Чеського королівства у складі Австрійської імперії, 1867–1918 — провінційним містом Австро-Угорської імперії, у 1918–1939 та 1945–1948 — столицею Чехословацької Республіки, у 1939–1945 рр. — німецького протекторату Чехії та Моравії, у 1948–1990 рр. — Чехословацької Соціалістичної Республіки, у 1990–1992 рр. — Чехословацької Федеративної Республіки, а з 1993 столицею Чеської Республіки.

Прага відома поетичними назвами: *місто ста веж*, *матір міст*, *Злата Прага*.



Брно (чеськ.: Brno) — місто в Чехії, історичний центр Моравії. Друге за розміром місто країни після Праги. Населення — 369,5 тис. осіб (2003). Станом на грудень 2009 року населення міста становило 405 337 осіб. Адміністративний центр Південноморавського краю, а також резиденція Конституційного суду Чеської Республіки, Верховного суду, Вищого адміністративного суду, Верховної прокуратури. Брно також є важливим освітнім центром Чехії, оскільки у ньому на 34 кафедрах 13 університетів навчається понад 89 тисяч студентів (станом на 09.02.2011 р.).



Ќстрада (чеськ. *Ostrava*) — мiсто на пiвнiчному сходi Чехii, третє за кiлькiстю мешканцiв в краiнi i центр другої за кiлькiстю населення агломерацiєю краiни, пiсля Праги, адмiнiстративний центр Мораво-Сiлезького краю. Мiсто розташоване при злиттi рiчок Остравице, Одра, Лучина й Опава. Iсторiя мiста i його зростання тiсно пов'язанi з експлуатацiєю i переробкою покладiв високоякiсного чорного вугiлля, вiдкритих в районi, що дало мiсту iндустрiальний вигляд i неофiцiйну назву — «сталеве серце республiки» пiд час iснування комунiстичного правлiння в Чехословаччинi.



Плзень (чеськ. *Plzeň*) — четверте за величиною місто в Чехії розташоване на річці Бероунка. Плзень заснований близько 1292 чеським королем Вацлавом II. В 1419 — один з основних центрів гуситів. Плзень — промисловий, комерційний, культурний й адміністративний центр Західної Богемії. Місто відоме традиціями пивоваріння, однією з туристичних пам'яток є Музей пивоваріння. Тут виробляється всесвітньовідоме пиво «Pilsner Urquell», назва якого перекладається як «першоджерело плзеньського».



Óломоуц (чеськ. *Olomouc*) — місто в Чеській республіці, розташоване на сході країни в Центральній Моравії. Моравія — історична область, яка так і не стала окремим державним утворенням. Входить до складу сучасної Чехії. Місто розташоване на річці Морава. Населення — 100 500 мешканців (2006).

Танцюючий дім

Танцюючий дім — адміністративно-офісний центр, що має 7 наземних і 2 підземних поверхи, у якому містяться представництва декількох міжнародних компаній. На даху будівлі розташований французький ресторан з розкішною панорамою міста.

По суті празький «Танцюючий дім» — це дві циліндричні частини-вежі будівлі в стилі деконструктивізм, що їх нерідко жартома називають за іменами відомих танцівників *«Джинджер та Фред»*. Як і решта деконструктивістських споруд, Танцюючий дім різко контрастує із сусідньою забудовою, що являє цільний архітектурний комплекс кінця XIX—XX століть.

Каркас будівлі — залізобетонний, для створення неповторного зовнішнього вигляду було використано 99 фасадних панелей. Фундамент будівлі, що розташований на рівні підземних ґрунтових вод, підтримується системою буронабивних паль; крім того будинок статично закріплений з обома сусідніми спорудами.

Свою назву будинок отримав за подібність силуетів веж на знаменитих американських танцюристів Фреда Астера та Джинджер Роджерс, причому кам'яна вежа — це «танцюрист», скляна — відповідно «танцівниця». Автором куполу «чоловічої» вежі є Гері. Інтер'єри частково виконані британською архітекторкою чеського походження Євою Їржичною (*Eva Jiřičná*).

