

Зарубежная Европа

Черногория

(Монтенегро)

Работу подготовила
ученица 11 «А» класса
ТМОУ «Дудинская средняя
школа №7»

Змеу Дарья

A stylized silhouette of a mountain range with jagged peaks, rendered in a dark purple color, spanning the width of the slide at the bottom.



- Официально употребительными языками также являются сербский, албанский, хорватский, боснийский.
- Государственным праздником является День независимости, и празднуется 13 июля.
- Сама же дата независимости 3 июня 2006 года.



- **Территория** 155-я в мире

- Всего **13 812 км²**

- водной поверхности 1,5%

— государство расположено в юго-восточной Европе, на **Адриатическом побережье Балканского полуострова**.

Омывается **Адриатическим морем**, имеет сухопутные границы с **Хорватией** на западе, **Боснией и Герцеговиной** на северо-западе, **Сербией** на северо-востоке, **Косово** на востоке и **Албанией** на юго-востоке.

Протяженность сухопутных границ государства составляет **614 км**: на западе с Республикой Хорватия — 14 км; на северо-западе с Боснией и Герцеговиной — 225 км; на северо-востоке с Республикой Сербия и Косово — 203 км; на юго-востоке с Республикой Албания — 172 км.





Форма правления Республика

Президент Филип Вуянович

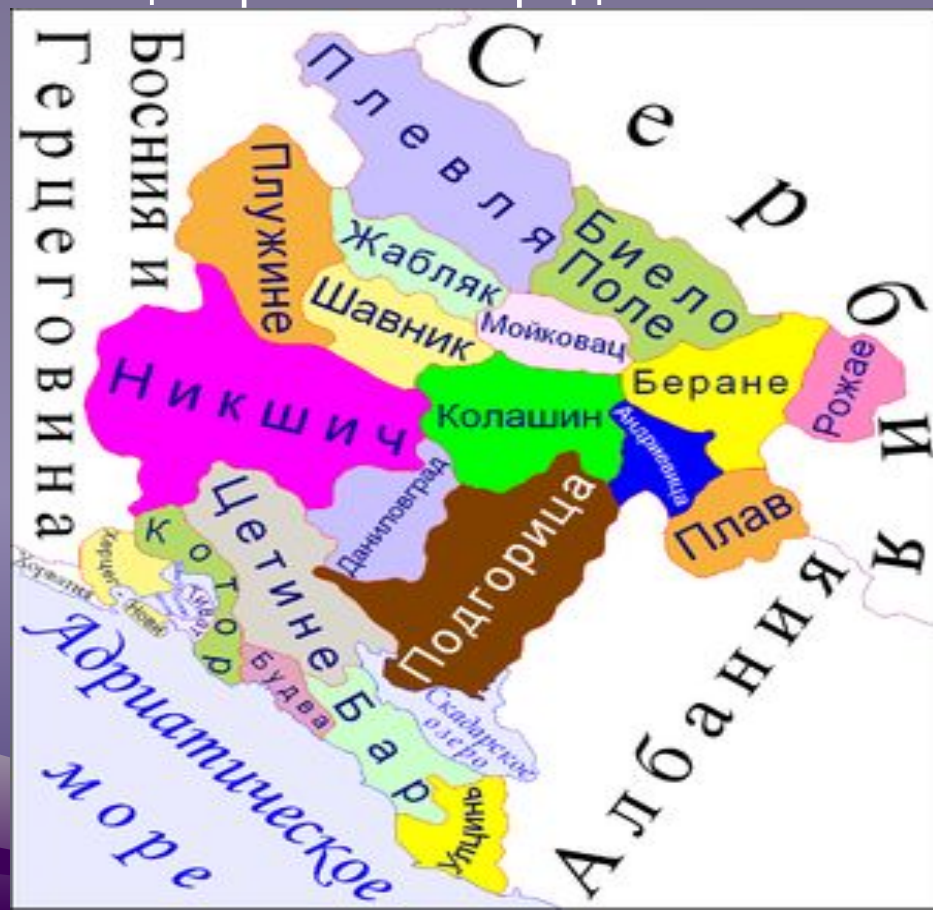
Премьер-министр Мило Джуканович

Территория Черногории разделена на 21 муниципалитет.

Муниципалитеты названы по названиям их центральных городов:

Административное деление Черногории

Андриевица
Бар
Беране
Биело-Поле
Будва
Даниловград
Жабляк
Колашин
Котор
Мойковац
Никшич
Плав
Плужине
Плевля
Подгорица
Рожае
Тиват
Улцинь
Херцег-Нови
Цетинье
Шавник



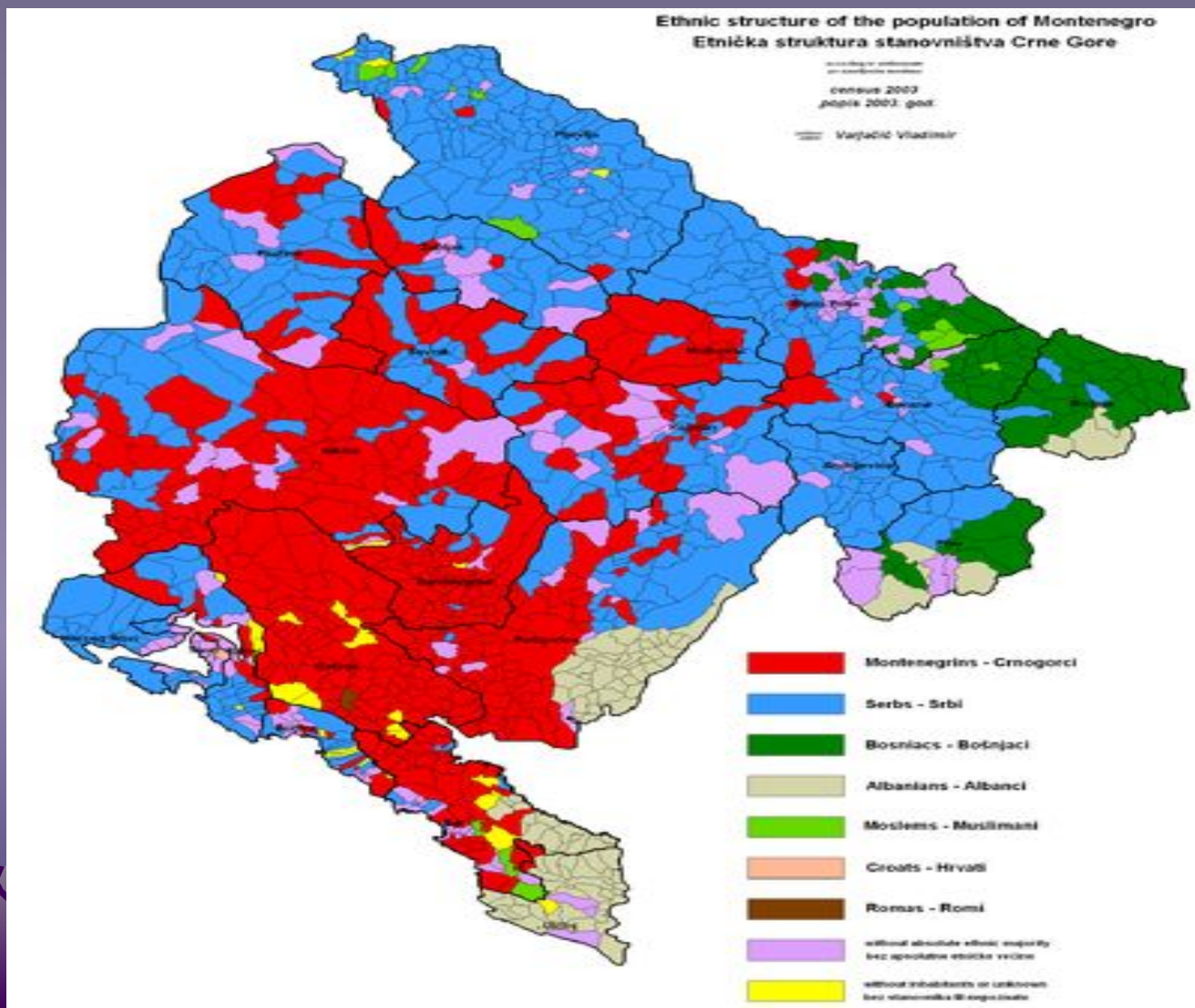
Климат

В северной Черногории — умеренно-континентальный, на Адриатическом побережье — средиземноморский. В приморской области лето обычно продолжительное, жаркое (+23 +25 °С) и достаточно сухое, зима — короткая и прохладная (+3 +7 °С). В горных районах умеренно теплое лето (+19 +25 °С) и относительно холодная зима (от +5 до –10 °С), осадки выпадают в основном в виде снега. Осадков выпадает от 500 до 1500 мм в год, преимущественно в виде дождя, в горах близ морского побережья местами выпадает свыше 3000 мм. В северных областях Черногории снег лежит до 5 месяцев в году. Количество солнечных часов в год до 2700.



Население

Этнический состав Черногории по состоянию на 2003 год.



По данным переписи 2003 г. в Черногории проживает 620 145 человек (годовой прирост 3,5 %).


Национальный состав населения:

черногорцы — 43,16 %
сербы — 31,99 %
боснийцы — 7,77 %
албанцы — 5,03 %
мусульмане¹ — 3,97 %
хорваты — 1,10 %
русские — 1,00 %
цыгане — 0,42 %
другие — 5,56 %

¹ — черногорцы и сербы, исповедующие ислам

Религия:

православие — 74,24 %
ислам — 17,74 %
католицизм — 3,54 %



Население - 167-е место в мире


- Всего (2007) **684 736 чел.**

- Плотность **44,9 чел./км²**

ВВП - 102-е место в мире

- Итого (2008) **7,16 млрд. \$**

- На душу населения **11,092 \$**



Экономика Черногории

Традиционно основу экономики Черногории составляли чёрная металлургия (центр — Никшич), переработка алюминия (Подгорица), электротехническая промышленность (Цетинье), резинотехническая, химическая промышленность и производство подшипников (Котор), текстильная промышленность (Биело Поле), судостроение и судоремонт (Биела, Бар), лёгкая и пищевая промышленность (Никшич, Бар), деревообработка (Рожае, Беране, Плевля, Никшич). Важнейшими полезными ископаемыми являются бокситы, железная руда и уголь. Основная промышленная деятельность связана с выращиванием табака, добычей соли и производством алюминия. Основными сельскохозяйственными культурами являются зерновые, картофель, табак, виноград, цитрусовые, маслины и инжир.





Достопримечательности и культура Черногории

Культура Черногории — это огромный сосуд, наполненный в разные времена различными народами своим творчеством, дарованием и традицией. Запад и восток, православие и ислам, романский стиль и готика, барокко и абстракционизм принимали активное участие в формировании внешнего и внутреннего облика культуры Черногории.





Лето 2009 года – Черногория





Используемые источники информации.

- Ю. Е. Бычков, Черногория. От прошлого к настоящему, Декоративное искусство, 2008 г
 - <http://www.o-montenegro.ru>
- 