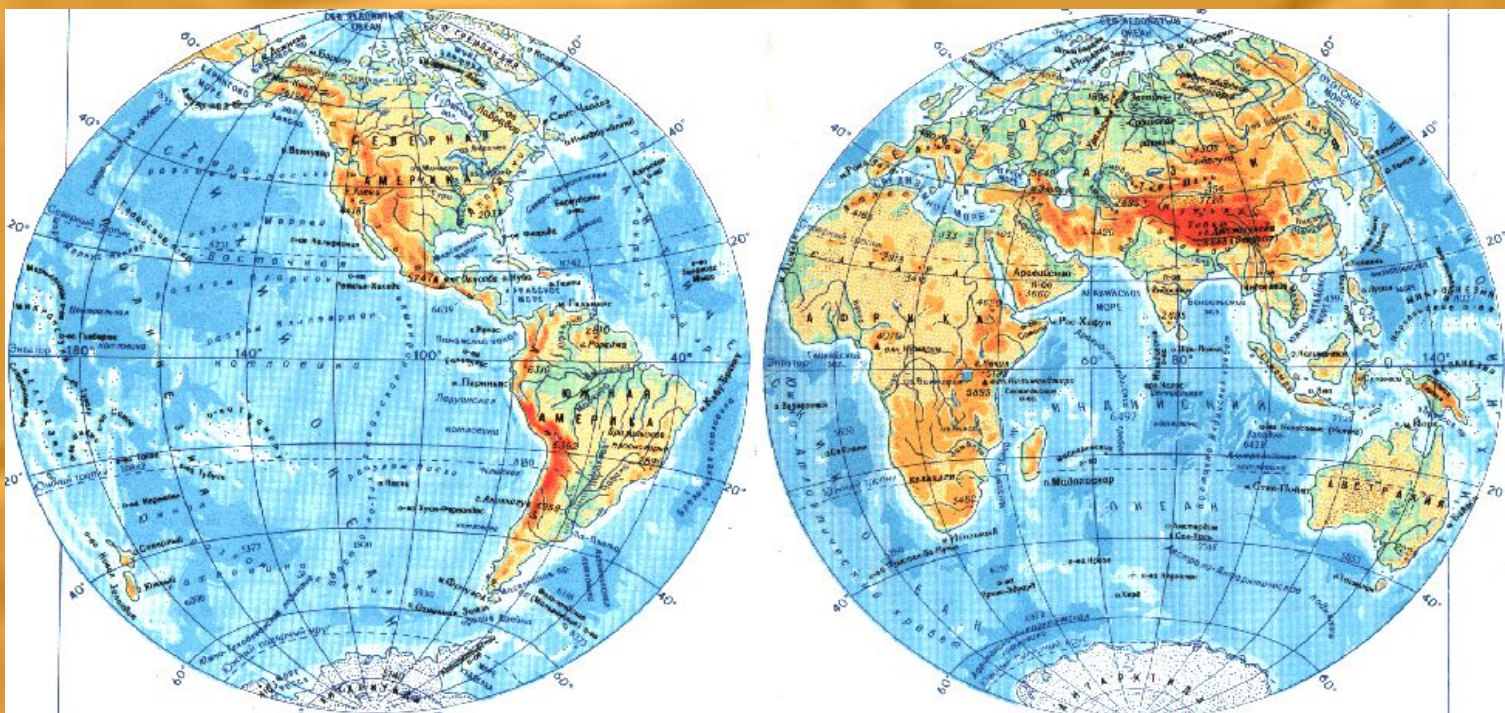


Что такое карта и как её читать



Что такое карта?

- ***Карта***-это уменьшенное изображение земной поверхности на плоскости с помощью условных знаков.

Как читать карту?

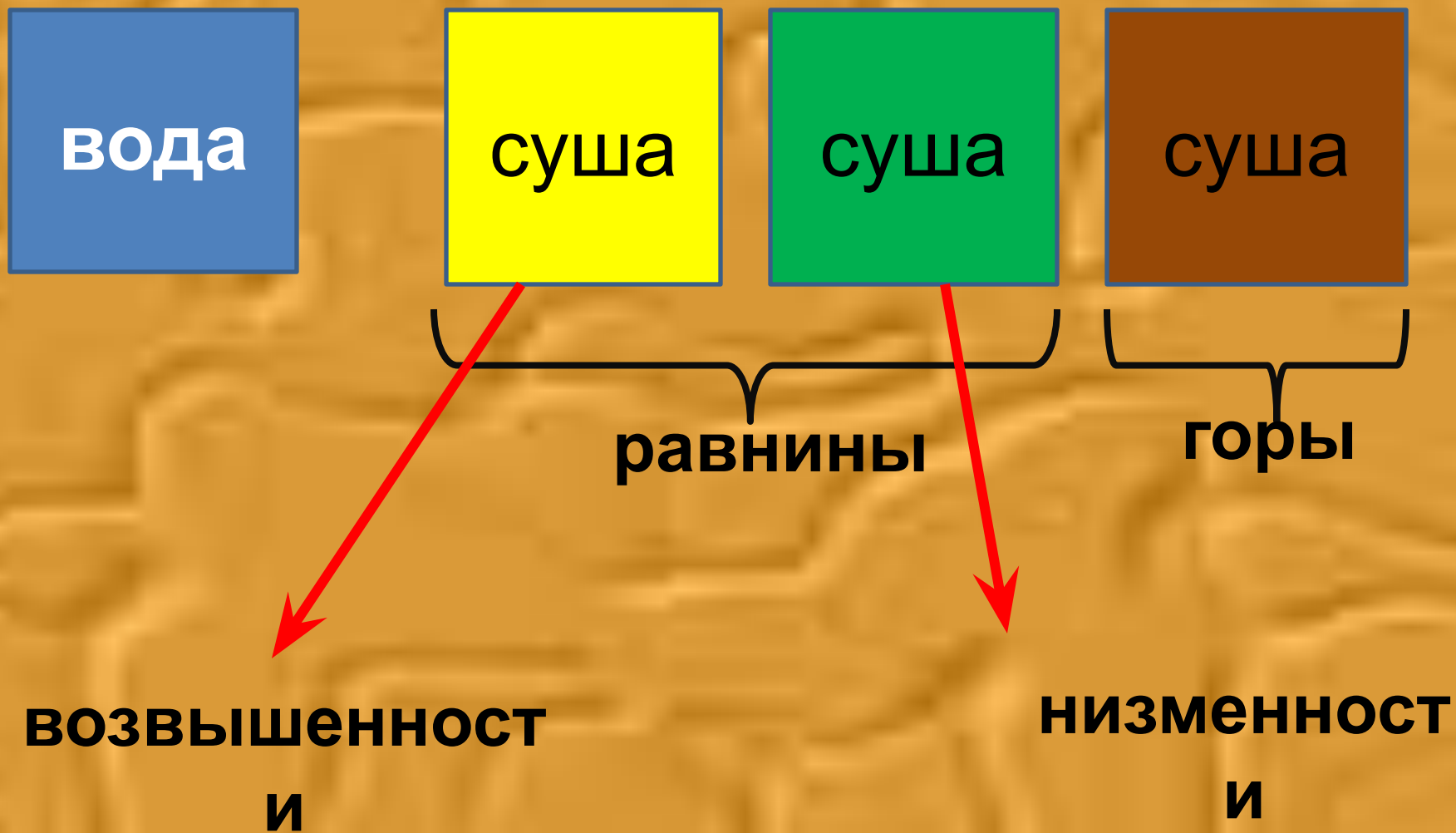
- Для того чтобы путешествовать по карте, надо научиться её читать.
- Надо понимать особый язык карты- ***условные знаки***.
- Надо понимать различные цвета и другие обозначения.

Стороны горизонта на карте

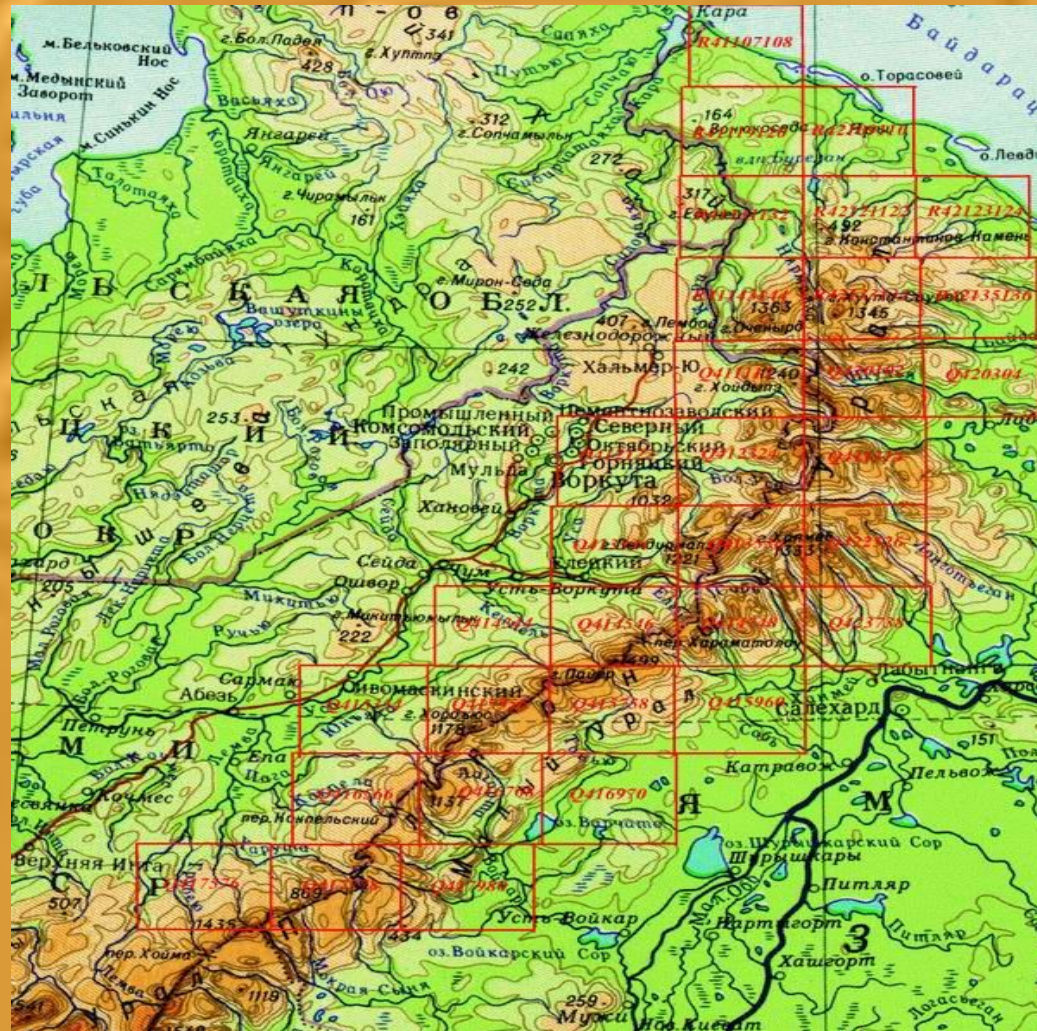


Различные цвета на карте

•



Проверим, как вы запомнили , что обозначают на карте



Условные знаки на карте


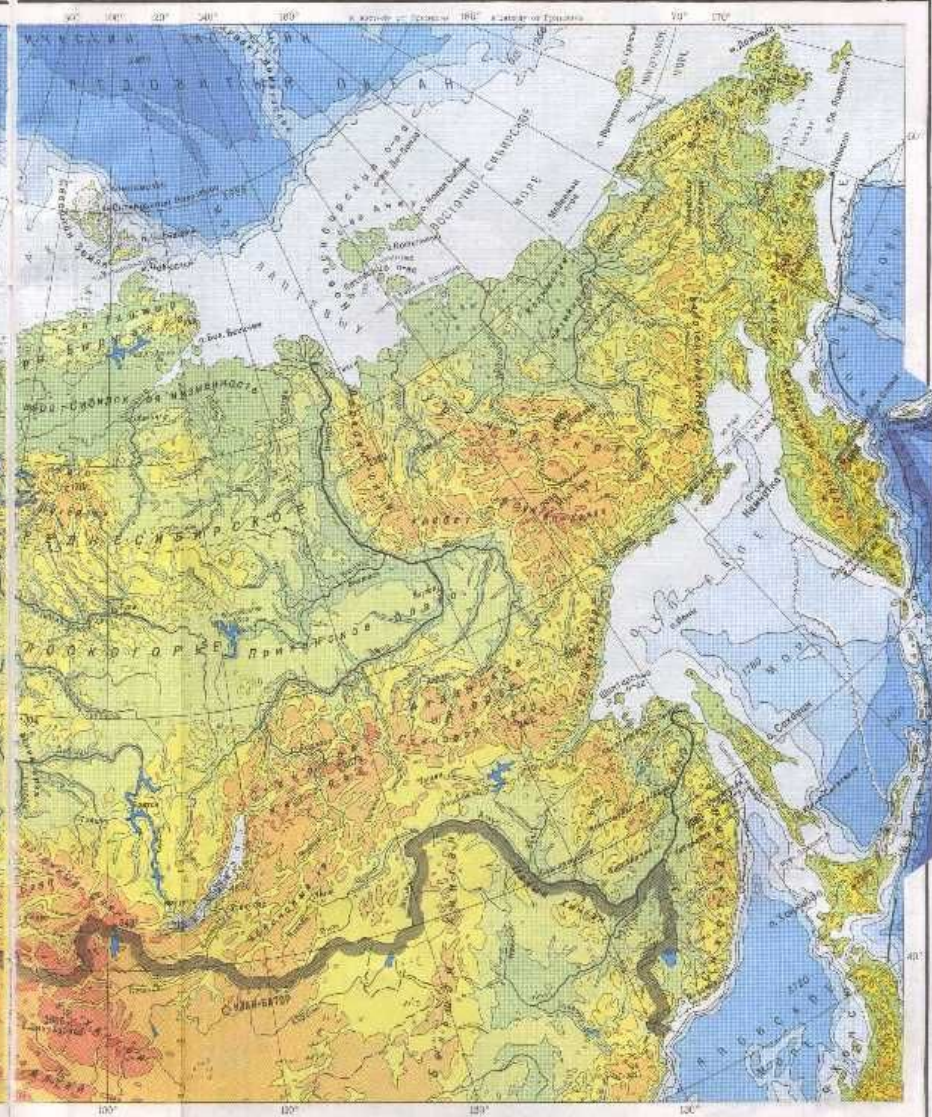


Работа с картой

14 ФИЗИЧЕСКАЯ КАРТА



15



Как показывать на стенной карте

- Стой у карты справа. Не закрывай собой то, что показываешь на карте.
- Показывай только указкой.
- Показывай не надпись, а сам объект.
- Показывай аккуратно и точно, названия произноси четко.

Найди на карте в учебнике и покажи на стенной карте

- **Города:** Казань, Екатеринбург, Чита
- **Реки:** Колыма, Лена, Волга, Обь
- **Горы:** Алтай, Уральские
- **Болота:** Западно-Сибирской равнины
- **Границу нашей страны**
- **Острова:** Сахалин, Новая