



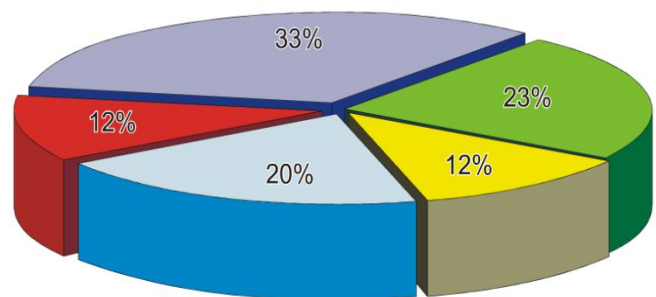
С. Петербург

Москва

Ипатова Оксана Петровна  
учитель географии  
МОУ Ильинской СОШ  
городской округ Домодедов

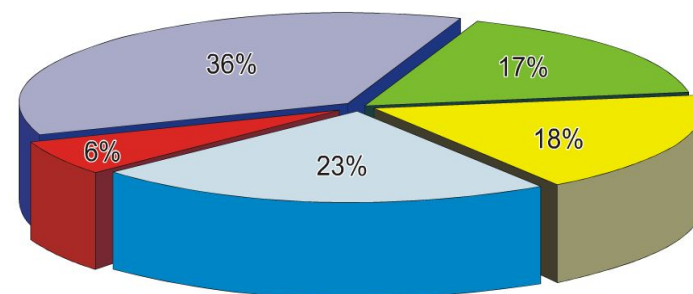
# ЧТО ТАКОЕ ОТРАСЛЕВАЯ СТРУКТУРА ХОЗЯЙСТВА?

Отрасли производственной сферы



Отрасли производственной сферы.

Отрасли непроизводственной сферы



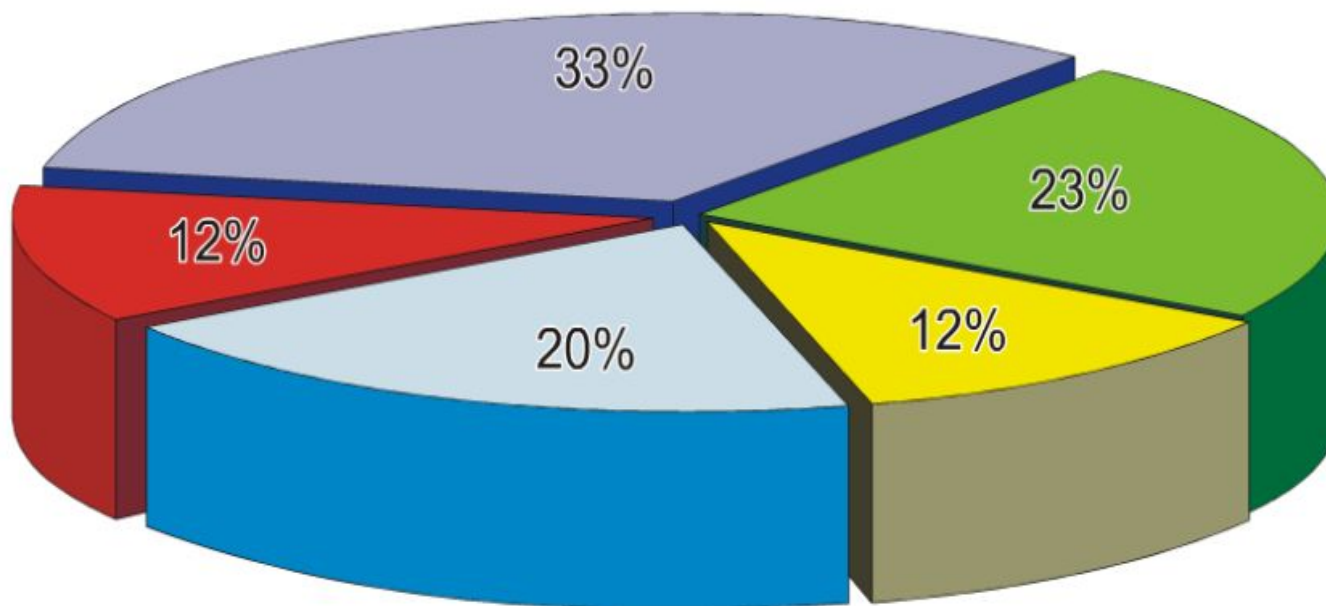
Отрасли непроизводственной сферы.



**ОТРАСЛЕВАЯ СТРУКТУРА ХОЗЯЙСТВА,**  
соотношение отраслей промышленности,  
сельского хозяйства, отраслей  
непроизводственной сферы в экономике страны.



## Отрасли производственной сферы



Торговля и общественное питание

Промышленность

Транспорт и связь

Сельское и лесное хозяйство

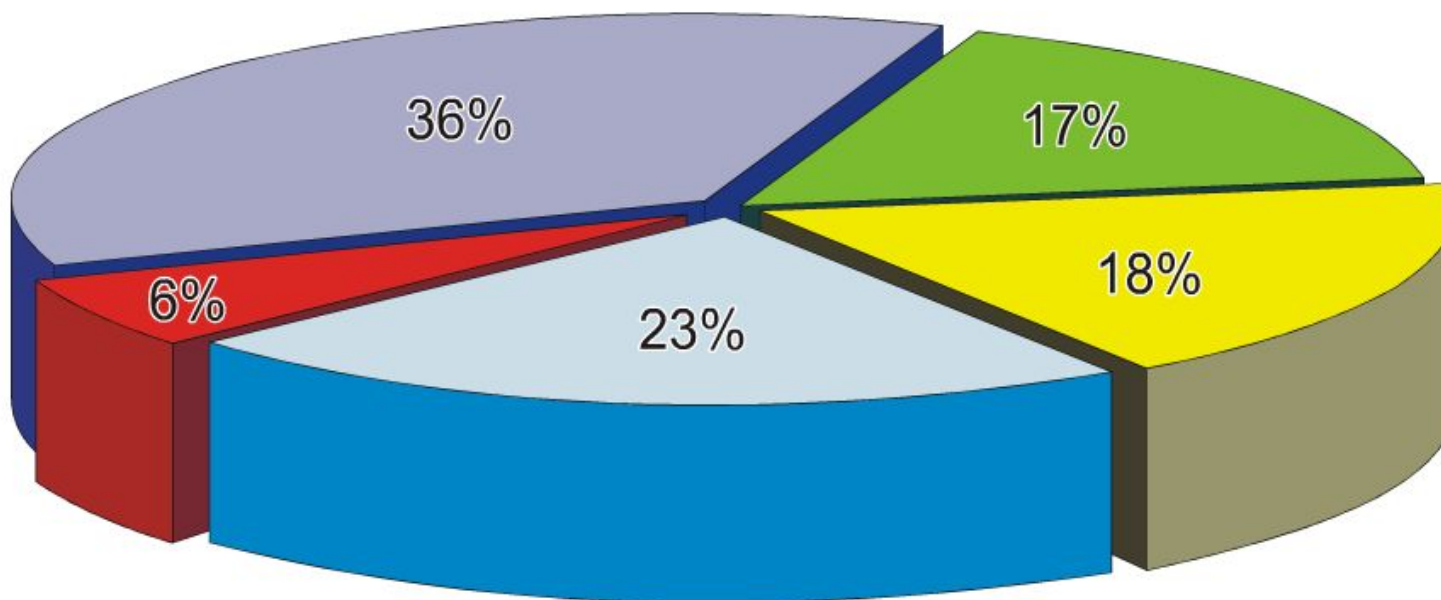
Строительство

Отрасли производственной сферы.





## Отрасли непроизводственной сферы



Народное образование,  
культура и искусство

Управление, финансы  
и кредит

Наука

Жилищное хозяйство  
и бытовое обслуживание

Здравоохранение

Отрасли непроизводственной сферы.

## Военно-промышленный комплекс



## Агропромышленный комплекс



## Топливо-энергетический комплекс



## Комплекс конструкционных материалов



## Машиностроительный комплекс

Что такое межотраслевой комплекс?





**МЕЖОТРАСЛЕВЫЕ КОМПЛЕКСЫ**, группы отраслей хозяйства, участвующие в производстве определенной продукции.

# АГРОПРОМЫШЛЕНН ЫЙ КОМПЛЕКС

Тема урока:

---



# ПЛАН УРОКА:

---

- 1. Что такое АПК и его главная задача.
- 2. Состав АПК.
- 3. Особенности сельского хозяйства
- 4. Сельскохозяйственные угодья.
- 5. Земледелие (зерновые, технические культуры).




















# Агропромышленный комплекс (АПК)


– это сфера хозяйства, производящая, перерабатывающая и доставляющая потребителю продукцию сельского хозяйства.



---


ГЛАВНАЯ ЗАДАЧА АПК –  
ОБЕСПЕЧИТЬ НАСЕЛЕНИЕ  
СТРАНЫ **ПРОДОВОЛЬСТВИЕМ.**





# ОТЛИЧИТЕЛЬНЫЕ ОСОБЕННОСТИ СЕЛЬСКОГО ХОЗЯЙСТВА:

- 1) Оно зависит от природных условий.
- 2) Производство сельскохозяйственной продукции сезонно.
- 3) Земля является одновременно средством труда и предметом труда.
- 4) Сельскохозяйственное предприятие, как правило, занимает большую площадь.





# СЕЛЬСКОХОЗЯЙСТВЕННЫЕ УГОДЬЯ

Земельные угодья (17.1 млн. га)

Сельскохозяйственные  
угодья 221 млн.га

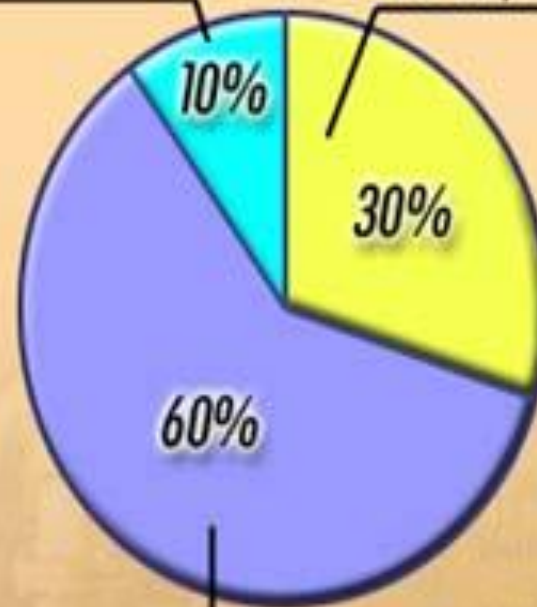


Леса, тундра, заболоченные земли,  
полупустыни, высокогорье

Структура сельскохозяйственных угодий  
221 млн. га

Луга, сенокосы 23 млн. га

Пастбища 65 млн. га




Пашня 132 млн. га

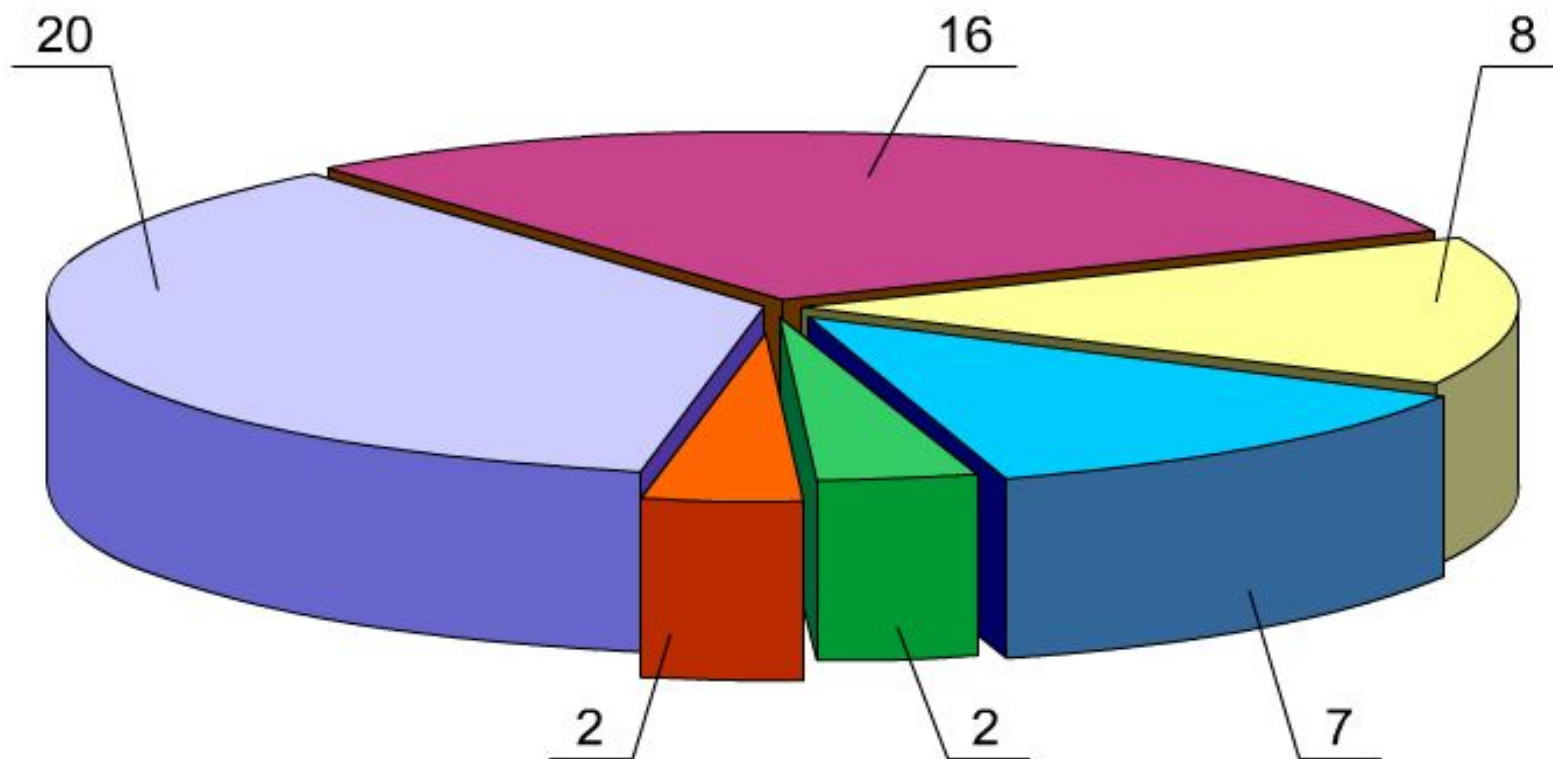
**Земли, которые используются в сельском хозяйстве,  
называются сельскохозяйственными угодьями.**

**СДЕЛАЙТЕ ВЫВОД О ЗАВИСИМОСТИ УРОВНЯ РАЗВИТИЯ СЕЛЬСКОХОЗЯЙСТВЕННОГО ПРОИЗВОДСТВА ОТ СЕЛЬСКОХОЗЯЙСТВЕННЫХ УГОДИЙ И ПАШНИ, ПРИХОДЯЩИХСЯ НА ДУШУ НАСЕЛЕНИЯ.**

	<b>Россия</b>	<b>ФРГ</b>	<b>США</b>	<b>Япония</b>	<b>Франция</b>
Сельскохозяйственные угодья, га	<b>1,5</b>	<b>0,2</b>	<b>2,0</b>	<b>0,04</b>	<b>0,2</b>
Пашня, га	<b>0,8</b>	<b>0,2</b>	<b>0,7</b>	<b>0,03</b>	<b>0,3</b>
Зерновые и зернобобовые культуры, кг	<b>469</b>	<b>516</b>	<b>1272</b>	<b>111</b>	<b>1116</b>
Сахарная свекла, кг	<b>109</b>	<b>323</b>	<b>90</b>	<b>30</b>	<b>526</b>
Картофель, кг	<b>262</b>	<b>166</b>	<b>85</b>	<b>27</b>	<b>111</b>
Мясо, кг	<b>36</b>	<b>75</b>	<b>127</b>	<b>25</b>	<b>113</b>



## Доля сельскохозяйственных культур в посевных площадях, млн га



Пшеница

Овёс

Кукуруза

Ячмень

Рожь

Зернобобовые культуры (горох, соя, бобы, чечевица)



---

ПО ПРОИЗВОДСТВУ ЗЕРНОВЫХ  
КУЛЬТУР РОССИЯ ЗАНИМАЕТ 1-Е  
МЕСТО В МИРЕ. ПО ПЛОЩАДИ  
ПОСЕВОВ 1 МЕСТО ЗАНИМАЕТ  
ПШЕНИЦА, 2 МЕСТО ЗАНИМАЕТ –  
ЯЧМЕНЬ.

КАРТА  
ЗЕРНОВЫХ  
КУЛЬТУР

# ТЕХНИЧЕСКИЕ КУЛЬТУРЫ



*Принято считать, что корзинки-соцветия растения всегда повернуты к солнцу. Но это лишь красивая легенда, длительное время кочующая по страницам популярных ботанических книг. На самом деле соцветия подсолнечника обращены, обычно, на восток, и ни в какую сторону вслед за солнцем не поворачиваются.*

КАРТА  
ТЕХНИЧЕСКИХ  
КУЛЬТУР

# ИСПОЛЬЗУЕМЫЕ РЕСУРСЫ:

---

- Мультимедийный учебник "География России. Хозяйство и регионы" - 9 класс - иллюстрации
- Мультимедийный учебник "Уроки географии Кирилла и Мефодия" - 9 класс - карты, схемы
- Дронов В.П. "География России. Население и хозяйство" - 9 класс