



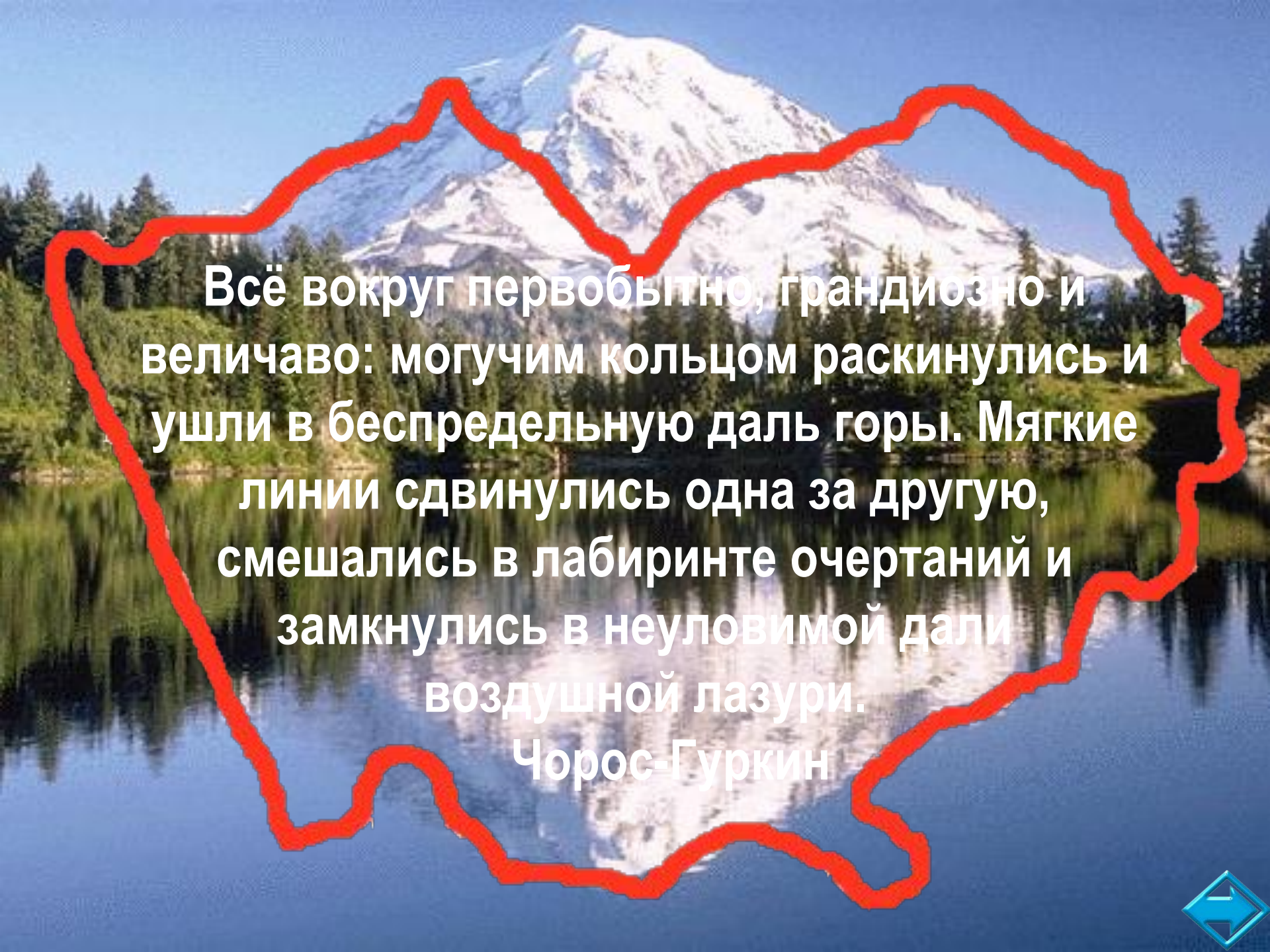
Конкурс интерактивных презентаций
"Интерактивная мозаика"

Название сайта «Совет.ру»

Виртуальное путешествие

Какорина Тамара Петровна
библиотекарь
МОУ «Титовская ООШ» с.Титовка
Егорьевский р-он, Алтайский край






Всё вокруг первобытно, грандиозно и величаво: могучим кольцом раскинулись и ушли в беспредельную даль горы. Мягкие линии сдвинулись одна за другую, смешались в лабиринте очертаний и замкнулись в неуловимой дали воздушной лазури.
Чорос-Гуркин



ЧУДЕСА НАШЕГО КРАЯ



[ЭПИЛОГ](#)

[ССЫЛКИ](#)


Телецкое озеро



[подробнее](#)



Озеро Белое



Белое озеро с вершины Синюхи

[подробнее](#)



Озеро Яровое



[подробнее](#)




Шавлинские озера



Нижнее Шавлинское озеро



Верхнемультинское озеро



Река Катунь



myJulia.Ru

[подробнее](#)



Река Лебедь



<http://Natta.tourbina.ru>

[подробнее](#)

Горы Алтая




[подробнее](#)



Горный Алтай



**Святилище древних на вершине
горы Очаровательной**



[подробнее](#)



Скала "Четыре брата"



[подробнее](#)




Денисова пещера



[подробнее](#)

Камышлинский водопад



[подробнее](#)



**Каскад водопадов на реке
Шинок**



[подробнее](#)

Ленточные боры



[подробнее](#)



Тигирекский заповедник



[подробнее](#)





Алтайский заповедник



[подробнее](#)



Катунский Биосферный Заповедник



[подробнее](#)



Любят родину не за то,
что она велика, а за то,
что она своя

Луций Анней Сенека
(младший)

Но все твои просторы, и все это
Я гордо в своем сердце берегу.

СВЯЗКИ НА ИСТОЧНИКИ

Энциклопедия Алтайского края: В двух томах. – Барнаул: Алтайское книжное изд-во, 1995. – Т. I. -368с., ил., карты, схемы.

http://bc.c7.b6.storage.ngs.ru/1ba4bbbd3dde9346739c9ac4df4d3906/e3728349dff6af6218f769d9a_376_287_crop.jpg – водопад "Седой" (Жираф)

http://6f.ef.7a.storage.ngs.ru/03447f9c94f7918b89d1a92d9d145912/4a9ba28a465541cb41e4326935_376_287_crop.jpg -водопады

<http://turizm.ngs.ru/local/sights/1531/>

Тавдинские пещеры.

http://ilia-romantic.narod.ru/alt2008/katun_2008.html

http://gorskaja.ru/index/tavdinskie_peshhery/0-9

<http://jane-sea.livejournal.com/61303.html>

<http://turizm.ngs.ru/local/stories/2465/> Вид на Катунь и урочище Чечкыш с тропы, ведущей к водопаду Чечкыш

<http://turizm.ngs.ru/local/stories/2465/> - Катунь на границе Республика Алтай и Алтайского края

<http://izhevsk.ru/forummessage/47/2218861.html> - Ленточные боры

http://unaskrasivo.ru/blog/respublika_altai/ Камышлинский водопад

<http://lakes-of-world.ru/?p=133> Телецкое озеро

<http://mustagclub.ru/blog/tag/телецкое-озеро/> Телецкое

http://unaskrasivo.ru/blog/respublika_altai/ Денисова пещера

<http://yailu.livejournal.com/7946.html> - эмблема

<http://www.zaecomir.ru/galereya/altay13f.jpg>

<http://www.zaecomir.ru/galereya/altay11f.jpg>

<http://ruturu.ru/pict.raw?id= ASAWTDDPD>

<http://img-2007-03.photosight.ru/17/1982355.jpg>

http://img-fotki.yandex.ru/get/5302/gosha-lewin2011.0/0_5b542_7c317a11_XL

<http://ecoclub.nsu.ru/altayzap/gallery/Lotov/430-lot.jpg>

http://89.ff.07.storage.ngs.ru/67ddc86634d16f28547f91229da87961/9d08314720008240fa26f4c53d_376_287_crop.jpg - Тигирецкий заповедник. Высокогорный пояс

http://90.92.ad.storage.ngs.ru/1bab8709158125c6b8c431977cbdd2b8/d5534bdfdf5794fb93c8b0e12d_376_287_crop.jpg

http://89.ff.07.storage.ngs.ru/67ddc86634d16f28547f91229da87961/9d08314720008240fa26f4c53d_376_287_crop.jpg - Тигирецкий заповедник. Высокогорный пояс

http://90.92.ad.storage.ngs.ru/1bab8709158125c6b8c431977cbdd2b8/d5534bdfdf5794fb93c8b0e12d_376_287_crop.jpg

http://1e.9b.43.storage.ngs.ru/b2f3002ec8b1013f4d1ea6a77cc44e45/88e4e67e595678abc115746aef_376_287_crop.jpg

Река Малый Тигирек

http://5e.40.1a.storage.ngs.ru/4a907431bb1f81efc34fde7488bf22a2/66272fa1dbb315abcb00ad46f7_376_287_crop.jpg



http://www.asfera.info/files/Fck/image/img/Turizm/Ring_small_05.jpg - Вход в Большую Тавдинскую пещеру
http://www.asfera.info/travel/articles/maloe_zolotoe_kolco_altaya/ Текст
http://ilia-romantic.narod.ru/alt2008/katun_2008.html
http://gorskaja.ru/index/tavdinskie_peshhery/0-9
http://ilia-romantic.narod.ru/alt2008/katun_2008.html
http://gorskaja.ru/index/tavdinskie_peshhery/0-9
<http://altairegion.turometr.ru/blog/2589.html> - Туристский комплекс "Уикенд парк"
<http://turometr.ru/blog/bad/page504/>
<http://www.econom22.ru/tourism/goldringaltay/>
http://89.ff.07.storage.ngs.ru/67ddc86634d16f28547f91229da87961/9d08314720008240fa26f4c53d_376_287_crop.jpg - Тигирецкий заповедник. Высокогорный пояс
http://90.92.ad.storage.ngs.ru/1bab8709158125c6b8c431977cbdd2b8/d5534bdfdf5794fb93c8b0e12d_376_287_crop.jpg
http://1e.9b.43.storage.ngs.ru/b2f3002ec8b1013f4d1ea6a77cc44e45/88e4e67e595678abc115746aef_376_287_crop.jpg - Река Малый Тигирек
http://5e.40.1a.storage.ngs.ru/4a907431bb1f81efc34fde7488bf22a2/66272fa1dbb315abcb00ad46f7_376_287_crop.jpg - **высогорная тундра**
http://putevoditel-altai.ru/publ/zapovedniki/tigireckij_zapovednik/12-1-0-44
http://img1.liveinternet.ru/images/foto/b/1/531/1258531/f_4317983.jpg
<http://www.priodasibiri.ru/links/177/id105-01.jpg>
<http://www.mostuseful.ru/park.php-pid=54.htm> - ТИГИРЕКСКИЙ заповедник - эмблема.
http://www.natuurbeleving.be/media/Veelvraat_Gulo-gulo.jpg - россомаха.
http://www.amic.ru/images/gallery_07-2011/640.111_17.JPG
http://flowerekt.ru/wp-content/uploads/2011/12/flora_151.jpg
http://fed.sibnovosti.ru/pictures/0369/0849/ploschad_altayskogo_zapovednika_tigirekskiy_uvelichat_pochti_na_40_gektarov_thumb_fed_photo.jpg
<http://www.hullumaja.com/files/pictures/2009/04/23/TmpQiT7X8g.jpg> - воробьиный сычик.
http://russights.ru/img/tigireksky_zapovednik_2.jpg
http://www.pavelfilatov.com/ru/shop/postcards_new/altayskiy_kray/index.php?photo=7 - Барнаульский ленточный бор
http://bc.75.97.storage.ngs.ru/d9c521436660b6765b808b54dfa328ca/ec7e2261017008bec046469d37_376_287_crop.jpg - водопад «Ласковый мираж»
http://56.1b.a1.storage.ngs.ru/7393fef933a03a04e33afd8f9452a029/ef4a390dda46fa2b3f30e97f45_376_287_crop.jpg - водопад «Йог»





http://ru.wikipedia.org/wiki/Файл:Kamyshlinsky_waterfall.jpg

<http://www.vgorah.narod.ru/HTMLs/FotoGA/Fotograph/kam-vod4.htm>

<http://www.turistka.ru/altai/photo.php?img=646>

<http://ал-тай.рф/interests/nature/waterfalls/kamyshlinsky>

http://8f.af.cd.storage.ngs.ru/ed0a23c677ffa8dfc36dab9a652012ff/96db8ba0a504561bfd09734fb3_376_287_crop.jpg

http://48.59.87.storage.ngs.ru/ba9f3130db6badf1a9f7f58fe3902b20/196df5db76fe03c80b0b46e844_376_287_crop.jpg

<http://turizm.ngs.ru/local/sights/1528/>

http://a3.7c.74.storage.ngs.ru/5cdc4c64c473cd5169db7ccbe3892926/8c3b8a2f15f03e298bba2d396c_376_287_crop.jpg - скала

<http://turizm.ngs.ru/local/sights/1519/> - текст

<http://www.kurya.ru/page48.php> - Гора Очаровательная

http://clubs.va.ru/4611686018427407542/replies.xml?item_no=24818

http://www.pavelfilatov.com/ru/shop/postcards_new/altai/index.php?photo=6 – река Лебедь

<http://galt-auto.ru/publ/72-1-0-20>

<http://posibiri.ru/wp-content/uploads/2019/05/Berega-reki-Lebed-.jpg>

<http://turbina.ru/q/photo/1/340057/>

<http://turbina.ru/guide/Respublika-Altay-Rossiya-86548/Foto/Reka-Lebed-10883/> текст

http://img-fotki.yandex.ru/get/4614/66197311.67/0_653b6_a6dcb67_XL - река Катунь

<http://altai-outdoor.ru/interestplace/?id=75> - текст

http://images.yandex.ru/yandsearch?img_url=www.echo.msk.ru%2Fatt%2Felement-714124-misc-b29.JPG&p=1&text=%D0%B0%D0%B%D1%82%D0%B0%D0%B9%20%D0%9A%D0%B0%D1%82%D1%83%D0%BD%D1%8C%20%20%20%D1%84%D0%BE%D1%82%D0%BE&noreask=1&pos=50&lr=65&rpt=simage - река Катунь

http://images.yandex.ru/yandsearch?img_url=i.photocentra.ru%2Fimages%2Fmain13%2F130857_main.jpg&p=1&text=%D0%B0%D0%BB%D1%82%D0%B0%D0%B9%20%D0%9A%D0%B0%D1%82%D1%83%D0%BD%D1%8C%20%20%20%D1%84%D0%BE%D1%82%D0%BE&noreask=1&pos=77&lr=65&rpt=simage – река Катунь

http://victory.madriver.ru/photo/altai_katun04/037.jpg – река Катунь

<http://mw2.google.com/mw-panoramio/photos/medium/4496796.jpg> - Верхнемульгинское озеро

<http://fotki.yandex.ru/users/victoria-village/view/511997/?page=0>

<http://fotki.yandex.ru/users/victoria-village/view/512000/?page=0>

<http://fotki.yandex.ru/users/victoria-village/view/512001/?page=0>

<http://fotki.yandex.ru/users/victoria-village/view/512002/?page=0>

<http://udaff.com/image/33/3307.jpg> - Верхнее Шавлинское озеро

<http://fotki.yandex.ru/> – Нижне Шавлинское озеро

<http://img.scrolls.combats.com/ph/1132813332/big/8grA4XfgvgvWnfnuJ130D1wzv9YwoHC5KFZHhq62N0Q.jpg>

<http://fotki.yandex.ru/> - Шавлинские озера.



http://a3.7c.74.storage.ngs.ru/5cdc4c64c473cd5169db7ccbe3892926/8c3b8a2f15f03e298bba2d396c_376_287_crop.jpg - скала

<http://turizm.ngs.ru/local/sights/1519/> - текст

<http://www.kurya.ru/page48.php> - Гора Очаровательная

http://clubs.ya.ru/4611686018427407542/replies.xml?item_no=24818

http://www.pavelfilatov.com/ru/shop/postcards_new/altai/index.php?photo=6 – река Лебедь

<http://galt-auto.ru/publ/72-1-0-20>

<http://posibiri.ru/wp-content/uploads/2019/05/Berega-reki-Lebed-.jpg>

<http://turbina.ru/q/photo/1/340057/>

<http://turbina.ru/guide/Respublika-Altay-Rossiya-86548/Foto/Reka-Lebed-10883/> текст

http://img-fotki.yandex.ru/get/4614/66197311.67/0_653b6_a6dcb67_XL -река Катунь

<http://altai-outdoor.ru/interestplace/?id=75> - ТЕКСТ

http://images.yandex.ru/yandsearch?img_url=www.echo.msk.ru%2Fatt%2Felement-714124-misc-b29.JPG&p=1&text=%D0%B0%D0%BB%D1%82%D0%B0%D0%B9%20%D0%9A%D0%B0%D1%82%D1%83%D0%BD%D1%8C%20%20%D1%84%D0%BE%D1%82%D0%BE&noreask=1&pos=50&lr=65&rpt=simage - река Катунь

http://images.yandex.ru/yandsearch?img_url=i.photocentra.ru%2Fimages%2Fmain13%2F130857_main.jpg&p=1&text=%D0%B0%D0%BB%D1%82%D0%B0%D0%B9%20%D0%9A%D0%B0%D1%82%D1%83%D0%BD%D1%8C%20%20%D1%84%D0%BE%D1%82%D0%BE&noreask=1&pos=77&lr=65&rpt=simage – река Катунь

http://victory.madriver.ru/photo/altai_katun04/037.jpg – река Катунь

<http://mw2.google.com/mw-panoramio/photos/medium/4496796.jpg> - Верхнемультинское озеро

<http://fotki.yandex.ru/users/victoria-village/view/511997/?page=0>

<http://fotki.yandex.ru/users/victoria-village/view/512000/?page=0>

<http://fotki.yandex.ru/users/victoria-village/view/512001/?page=0>

<http://fotki.yandex.ru/users/victoria-village/view/512002/?page=0>

<http://udaff.com/image/33/3307.jpg> - Верхнее Шавлинское озеро

<http://fotki.yandex.ru/> – Нижне Шавлинское озеро

<http://img.scrolls.combats.com/ph/1132813332/big/8grA4XfqvgvWnfuJ130D1wzv9YwoHC5KFZHhg62N0Q.jpg>

<http://fotki.yandex.ru/> - Шавлинские озера.

http://putevoditel-altai.ru/publ/zapovedniki/tigireckij_zapovednik/12-1-0-44

http://img1.liveinternet.ru/images/foto/b/1/531/1258531/f_4317983.jpg

<http://www.prirodasibiri.ru/links/177/id105-01.jpg>

<http://www.mostuseful.ru/park.php-pid=54.htm> -ТИГИРЕКСКИЙ заповедник - эмблема.

http://www.natuurbeleving.be/media/Veelvraat_Gulo-gulo.jpg -росомаха.

http://www.amic.ru/images/gallery_07-2011/640.111_17.JPG

http://flowerekt.ru/wp-content/uploads/2011/12/flora_151.jpg

http://fed.sibnovosti.ru/pictures/0369/0849/ploschad_altayskogo_zapovednika_tigirekskiy_uvelichat_pochti_na_40_gektarov_thumb_fed_photo.jpg

<http://www.hullumaja.com/files/pictures/2009/04/23/TmpQIT7X8g.jpg> - воробьиный сычик.

http://russights.ru/img/tigireksky_zapovednik_2.jpg

http://www.pavelfilatov.com/ru/shop/postcards_new/altayskiy_kray/index.php?photo=7 -Барнаульский ленточный бор

http://bc.75.97.storage.ngs.ru/d9c521436660b6765b808b54dfa328ca/ec7e2261017008bec046469d37_376_287_crop.jpg – водопад «Ласковый м

http://56.1b.a1.storage.ngs.ru/7393fef933a03a04e33afd8f9452a029/ef4a390dda46fa2b3f30e97f45_376_287_crop.jpg - водопад «Йог»

