


Чёртово Городище

Номинация: «Люблю природу русскую».

ФИО: Густокашина Варвара
Михайловна.

Класс: 10 «А».

ОО: МАОУ Лицей № 88.



A photograph of a snow-covered rock formation, possibly a cliff or cave entrance, with a tree in the foreground. The rock face is layered and has a weathered appearance. The ground is covered in snow. The word "Оглавление" is overlaid in orange text.

Оглавление

1. Цель и задачи презентации
 2. Местоположение
 3. Основные данные
 4. Происхождение
 5. История
 6. Используемые материалы
 7. Практическая значимость
-



Цель и задачи презентации

Цель

Привлечь внимание к природной достопримечательности Урала и Свердловской области Чёртово городище.

Задачи

Рассказать о достопримечательности:

местоположение

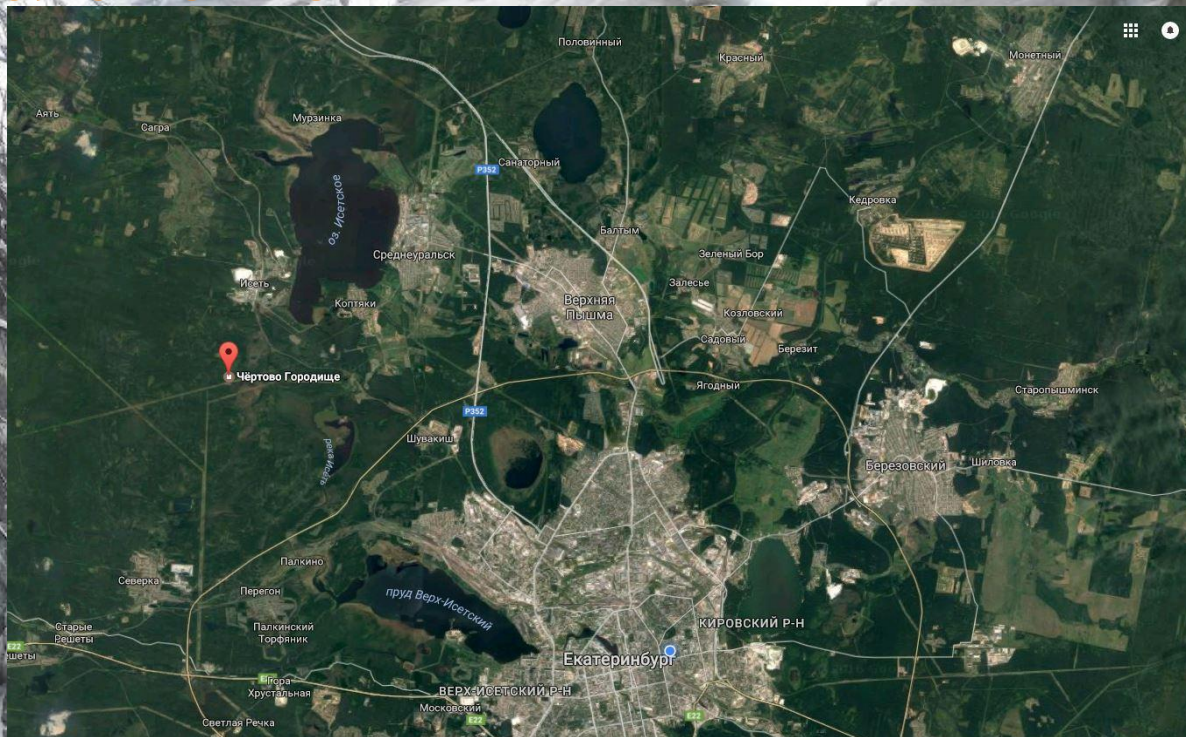
основные данные

происхождение



историю



Местоположение



Данная туристическая достопримечательность находится в 5-6 км к югу от поселка Исеть, расположенного на юго-западном берегу озера Исетское, и в 25 км от Екатеринбурга.



Основные данные

- ❖ Памятник природы регионального значения
- ❖ GPS-координаты: N 56° 56'30", E 60° 20'42"
- ❖ Расстояния от крупных городов:
 - Екатеринбург - 25 км
 - Челябинск - 245 км
 - Пермь - 380 км
 - Тюмень - 365 км
 - Уфа - 550 км
- ❖ Высота: 20 м над основанием, над уровнем моря — 347 м



Происхождение

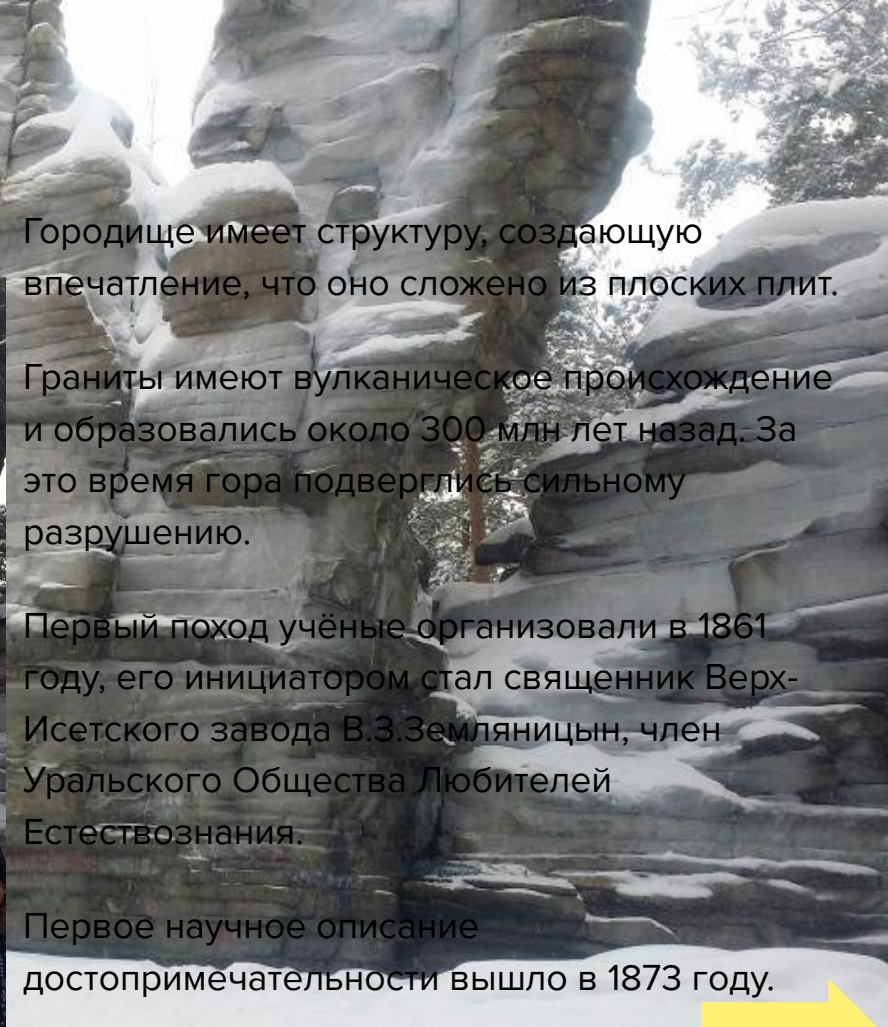
Городище имеет структуру, создающую впечатление, что оно сложено из плоских плит.

Граниты имеют вулканическое происхождение и образовались около 300 млн лет назад. За это время гора подверглись сильному разрушению.

Первый поход учёные организовали в 1861 году, его инициатором стал священник Верх-Исетского завода В.З.Земляницын, член Уральского Общества Любителей Естествознания.

Первое научное описание достопримечательности вышло в 1873 году.


В 1874 г. была проведена вторая экспедиция



История

Скалы выглядят слишком неестественно, словно их выстроила нечистая сила. Возможно, поэтому у них такое название.

Существует еще одна гипотеза происхождения топонима. Слово «Сортан», можно разложить на составляющие «Сарт-тан». В переводе с мансийского языка – это «передняя торговля». Эти слова русскими были трансформированы – Сартан – Чертын – Чёртов. Получилось «Городище передней торговли».





История

Археологи установили, что человек с давних времен присутствовал в районе Чёртова Городища.

В ходе раскопок у подножья скал было найдено много черепков глиняной посуды и кусочков листовой меди. Находили и медные подвески-обереги. Находки относят к эпохе железного века.

Наши предки почитали Городище, они считали их прибежищем духов и приносили им жертвы.

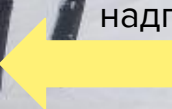


История

Почти вся поверхность скал была покрыта надписями, первая появилась еще в 1902 году. Общее же число наскальных надписей около 1700.

Для самовосстановления природы Первоуральский горисполком на 5 лет закрывал этот район для посещения туристов.


Но и сейчас скалы покрыты надписями.



Используемые материалы

[Ураловед. Портал знатоков и любителей Урала](#)


[Наш Урал](#)





Благодаря презентации вы узнаете больше о природе России, природе Урала.

На фотографиях вы увидите Чёртово Городище зимой 2017 г.



Спасибо за внимание

