

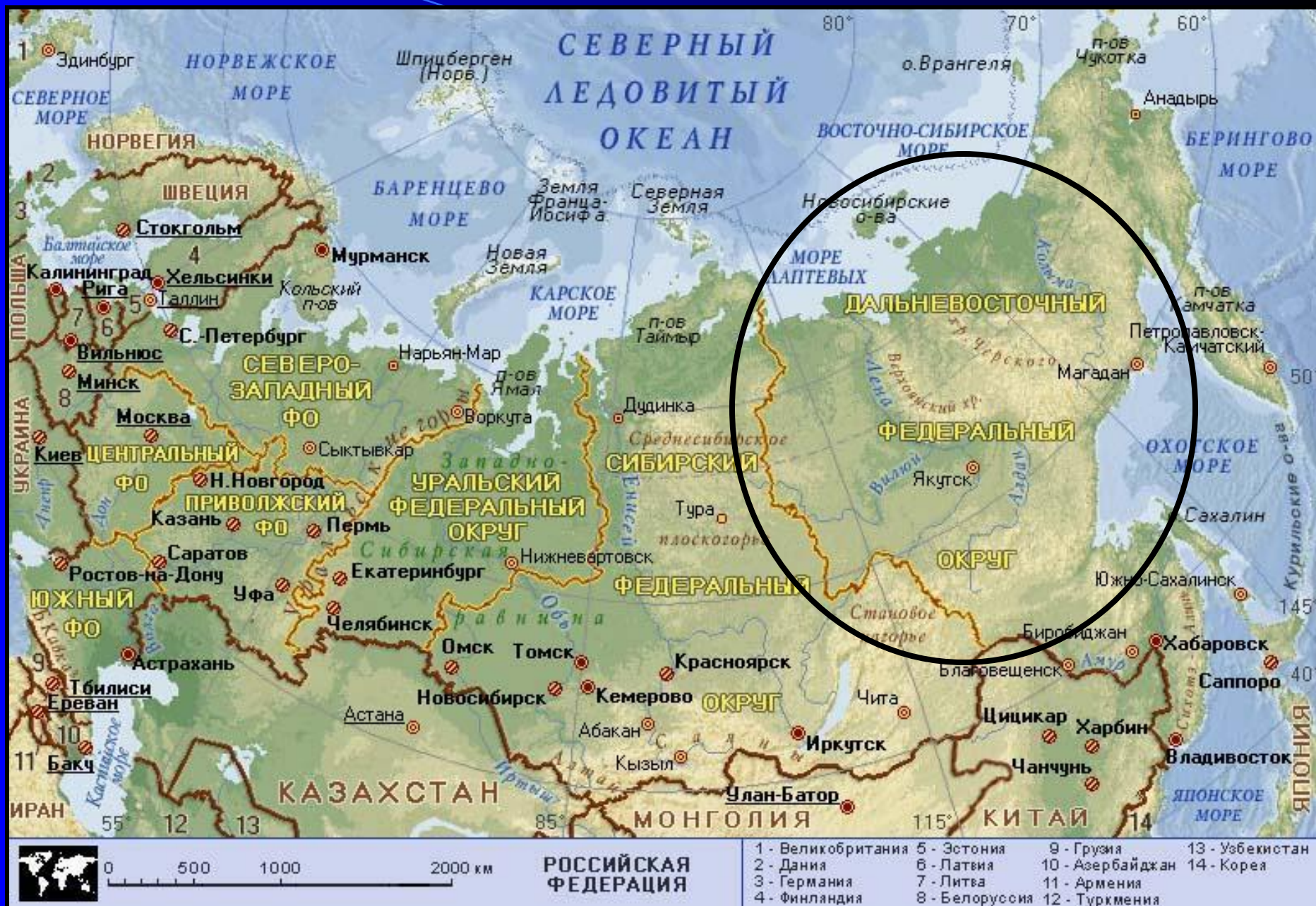
Дальневосточный экономический район

ЭГП



Подготовила ученица
9 класса «А»

Пенязь Милена



Дальний Восток как часть Азиатско-Тихоокеанского региона имеет для России особое геополитическое значение. У района имеются богатейшие, почти неосвоенные природные ресурсы, мало нарушенная человеческой деятельностью биосфера и высоко ценимые на рынке минеральные ресурсы — углеводороды, алмазы и ряд цветных и благородных металлов.

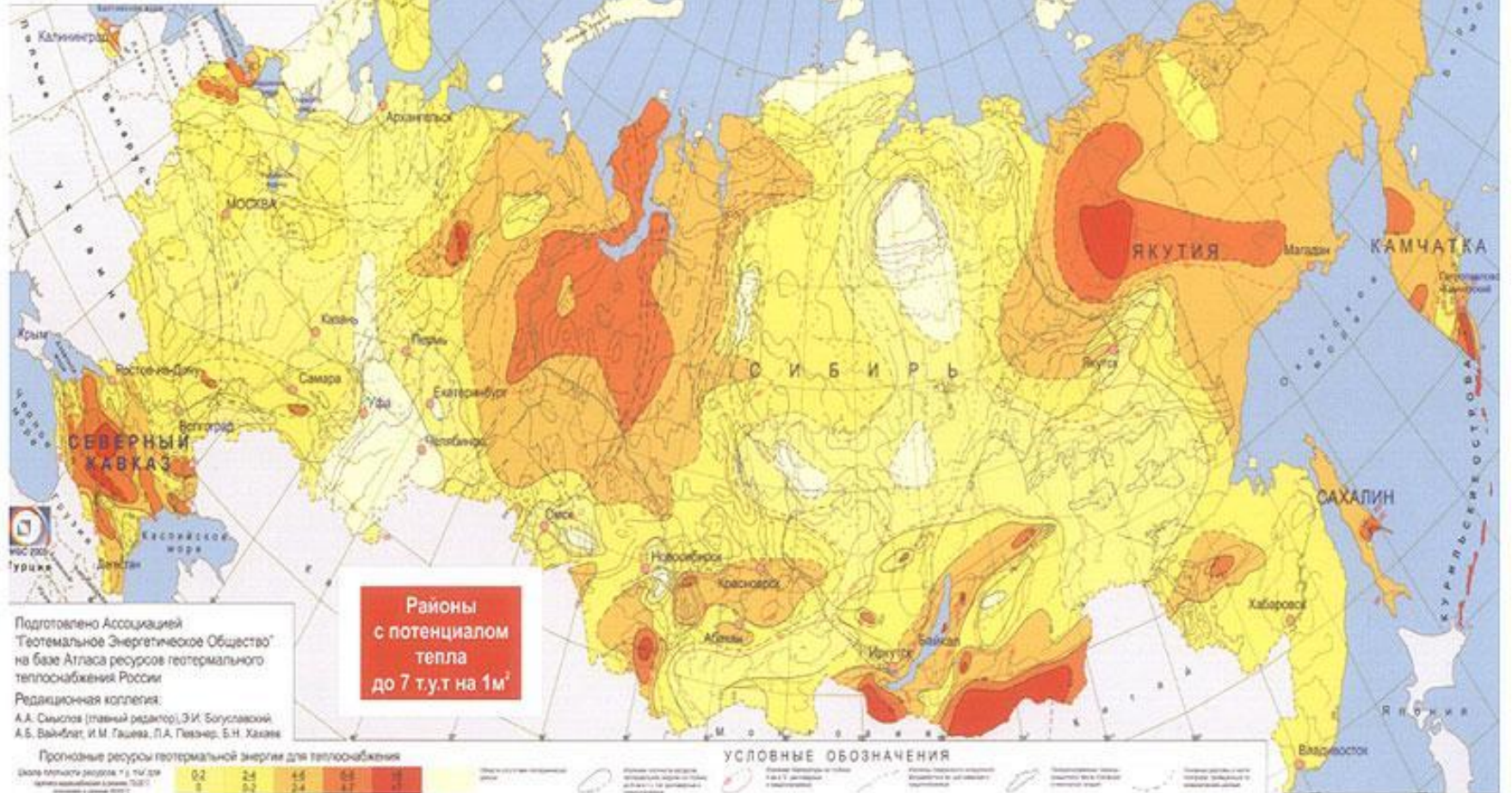


Неоспоримые выгоды также связаны с функциями района как форпоста на путях из Восточной Азии и от Западного побережья Северной Америки к экономически развитым странам Европейского континента.





Энергия геотермальных ресурсов России в 10 раз превышает запасы энергии органического топлива



Районы с потенциалом тепла до 7 т.т. на 1 м²

Подготовлено Ассоциацией Геотемальное Энергетическое Общество на базе Атласа ресурсов геотемального теплоснабжения России. Редакционная коллегия: А.А. Савилов (главный редактор), Э.И. Богуславский, А.Б. Вайсблит, И.М. Гайзова, П.А. Лавинер, Б.Н. Хазиев

Прогнозные ресурсы геотемальной энергии для теплоснабжения

Скала плотности ресурсов: 1 т.т./м² при глубине выщелачивания скважины 500 м, температура в скважине 100 °С

0,2	2,4	4,6	6,8	9,0
0	0,2	2,4	4,6	6,8

УСЛОВНЫЕ ОБОЗНАЧЕНИЯ

- Границы зон с различным потенциалом
- Границы зон с различным потенциалом
- Границы зон с различным потенциалом
- Границы зон с различным потенциалом
- Границы зон с различным потенциалом

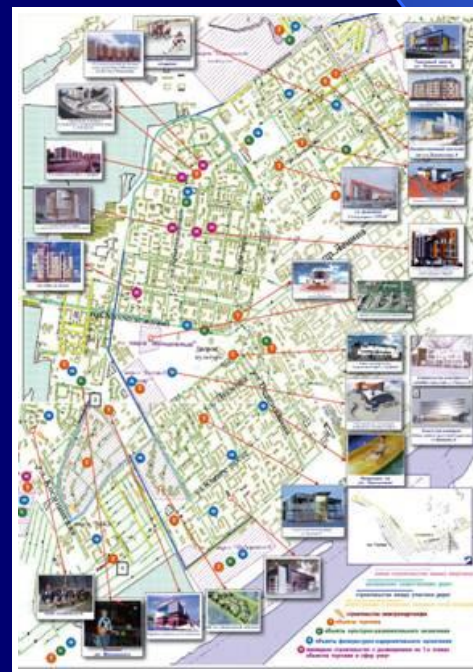
Геополитические «невыгоды» Дальнего Востока огромная удаленность района от основных экономических центров России, помноженная на высокие транспортные тарифы, делает неэффективным существующее хозяйство ДВЭР.



На юге района очевидные выгоды сопредельного местоположения с Китаем и Японией пока оборачиваются для России проблемами неконтролируемой миграции из Китая и японских претензий на Курильские острова.



В настоящее время Дальний Восток все еще не сложился как полноценный территориально-производственный комплекс. Относительно развитые производственная и транспортная инфраструктуры его южной части весьма слабо связаны с очаговой экономикой севера.



Вывод:

В связи с этим ставится задача достижения максимальной энергетической и продовольственной самообеспеченности дальневосточных регионов наряду с развитием в них высокотоварного рыночного хозяйства.



▲ Плотность экономического потенциала, млн.руб/кв.км

■ Плотность населения, число жителей на 1 кв.км