

Дальний Восток:
особенности ЭГП и
природные ресурсы.

Тип урока: урок изучения нового
материала.

Библиотека электронных наглядных
пособий

География
9 класс

Цели урока: сформировать знания об особенностях ЭГП района, природных ресурсах.

СОСТАВ ТЕРРИТОРИИ

ВОСТОЧНАЯ СИБИРЬ



Общая площадь района-6 млн. 216 тыс. км²
(более 1/3 территории России),
численность населения-7 млн. 150 тыс. чел.

КИТАЙ

Задание:

Выписать названия областей
Дальнего Востока и их столиц

Федеральные округа Российской Федерации



1. Северо-Западный
2. Центральный
3. Приволжский
4. Южный
5. Уральский
6. Сибирский
7. Дальневосточный

ГРАФИЧЕСКОЕ ПОЖЕНИЕ



Задание:

Назовите положительные стороны
ЭГП района

Омывается двумя океанами

Граничит с иностранными государствами

Богат полезными ископаемыми

Географическое положение России





КЛИМАТ

ВОСТОЧНАЯ СИБИРЬ




КИТАЙ



Условные обозначения:

-  - арктический климат
-  - субарктический климат

Типы климатов умеренного пояса:

-  - резкоконтинентальный
-  - муссонный
-  - морской

Преобладающие ветры:

-  - лето
-  - зима

Назовите недостатки ЭГП района:

Большая часть лежит в суровых климатических условиях

Омывается Северным Ледовитым Океаном

Территория сильно удалена от Центральной России

ПРИРОДНЫЕ РЕСУРСЫ

ВОСТОЧНАЯ СИБИРЬ
КИТАЙ



Минеральные ресурсы :

- - каменный уголь
- ▣ - бурый уголь
- ▲ - нефть
- △ - газ
- - вольфрамовые руды
- - золото
- ⊕ - полиметаллические руды
- ⋈ - минеральные источники
- - оловянные руды
- ✱ - алмазы
- ▭ - угольные бассейны
- ▭ - нефте-газоносные бассейны

- ### Лесные ресурсы:
- - 10-30% лесистости
 - - 30-60% лесистости
 - - 60% лесистости
 - 🌲 - лиственница
 - 🌲 - сосна
 - 🌲 - ель

- ### Биологические ресурсы:
- 🐟 - рыба
 - 🌊 - кровяные оттели
 - 🐾 - морской зверь

Заполните таблицу

Рудные п.и.	Осадочные п.и.

Решение:

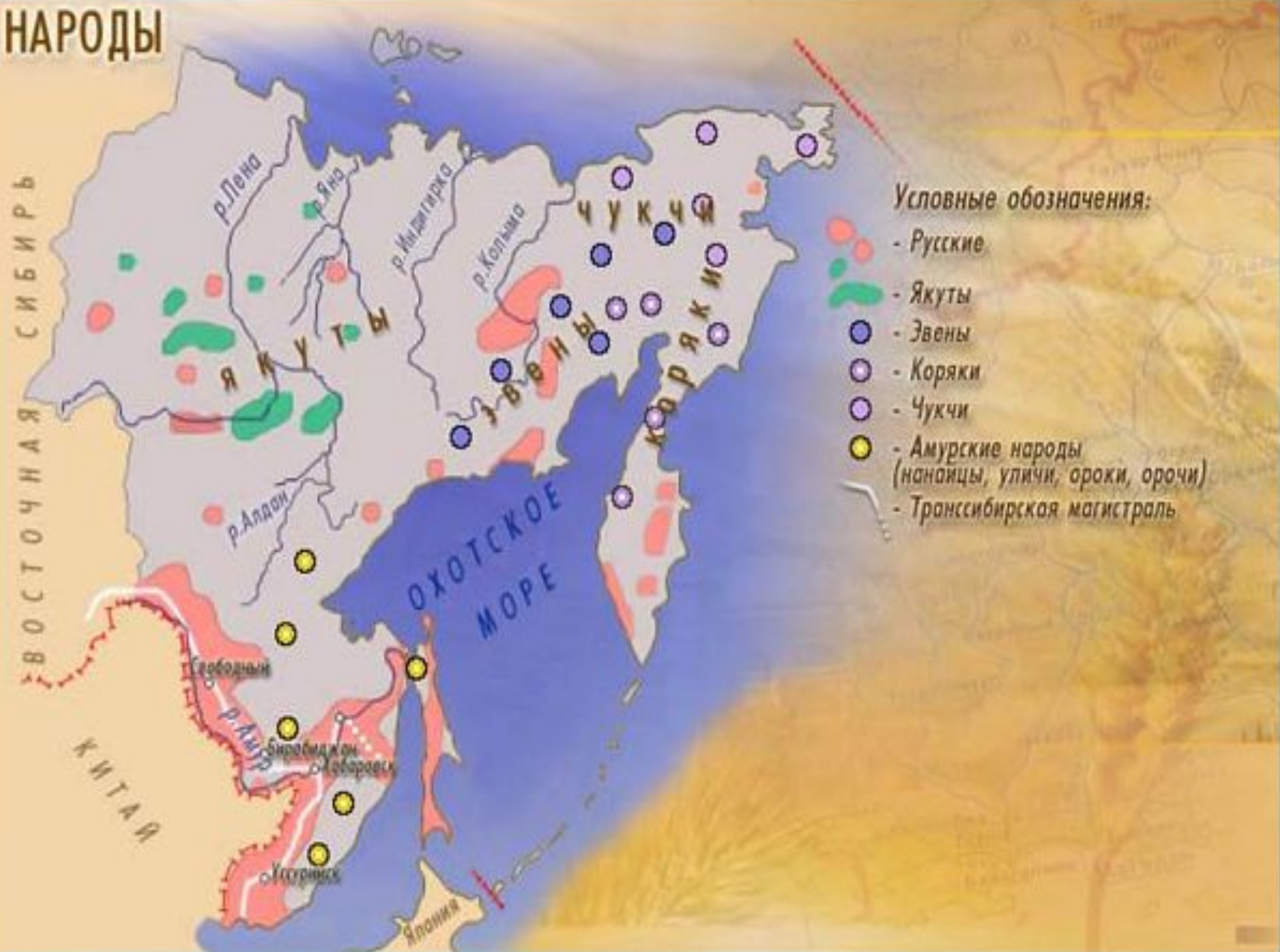
Рудные п.и.	Осадочные п.и.
Вольфрамовые Полиметаллические Оловянные Золото Алмазы	Каменный уголь Бурый уголь Газ



Якутия специализируется на добыче золота и алмазов. Рядом с месторождениями выросли города и поселки, обслуживающие фабрики по разработке алмазной породы.

НАРОДЫ

ВОСТОЧНАЯ СИБИРЬ



РАЗМЕЩЕНИЕ НАСЕЛЕНИЯ



По численности населения - около 7,1 млн. человек Дальневосточный район опережает лишь Европейский Север. Такое незначительное по численности население размещается на огромной площади - 6,2 млн. кв. км, поэтому средняя плотность населения оказывается наиболее низкая в стране и составляет всего чуть более 1 чел. на кв. км.

Домашнее задание:

Параграф № 66

На контурную карту нанести
полезные ископаемые Дальнего
Востока



Якутки в национальных костюмах. Прежняя традиционная одежда из шкур сохранилась только в качестве промысловой и дорожной, однако до сих пор широко распространена меховая обувь.



Якутск – Столица Республики Саха (Якутия). Основан в 1632 году, с 1643 года на современном месте, центр русской колонизации на Дальнем Востоке.

Практическое задание:

**На контурную карту нанести
народы проживающие на Дальнем
Востоке**

Первичное закрепление новых знаний и умений

- ▶ Назовите особенности ЭГП Дальнего Востока
- ▶ Назовите рудные полезные ископаемые района
- ▶ Назовите осадочные полезные ископаемые
- ▶ Назовите народы проживающие на территории Дальнего Востока