

Дальний Восток:  
особенности ЭГП и  
природные ресурсы.

Тип урока: урок изучения нового  
материала.

Библиотека электронных наглядных  
пособий

География  
9 класс

Цели урока: сформировать знания об особенностях ЭГП района, природных ресурсах.

# СОСТАВ ТЕРРИТОРИИ

ВОСТОЧНАЯ СИБИРЬ



Общая площадь района-6 млн. 216 тыс. км<sup>2</sup>  
(более 1/3 территории России),  
численность населения-7 млн. 150 тыс. чел.

# Задание:

Выписать названия областей  
Дальнего Востока и их столиц

# Федеральные округа Российской Федерации



1. Северо-Западный
2. Центральный
3. Приволжский
4. Южный
5. Уральский
6. Сибирский
7. Дальневосточный

# ГРАФИЧЕСКОЕ ПОЖЕНИЕ



## Задание:

Назовите положительные стороны  
ЭГП района

Омывается двумя океанами

Граничит с иностранными государствами

Богат полезными ископаемыми

# Географическое положение России







# КЛИМАТ




ВОСТОЧНАЯ  
СИБИРЬ



## Условные обозначения:

-  - арктический климат
-  - субарктический климат

## Типы климатов умеренного пояса:

-  - резкоконтинентальный
-  - муссонный
-  - морской

## Преобладающие ветры:

-  - лето
-  - зима

# Назовите недостатки ЭГП района:

Большая часть лежит в суровых климатических условиях

Омывается Северным Ледовитым Океаном

Территория сильно удалена от Центральной России

# ПРИРОДНЫЕ РЕСУРСЫ

ВОСТОЧНАЯ СИБИРЬ

КИТАЙ



## Минеральные ресурсы :

- - каменный уголь
- ▣ - бурый уголь
- ▲ - нефть
- △ - газ
- - вольфрамовые руды
- - золото
- ⊕ - полиметаллические руды
- ⊙ - минеральные источники
- - оловянные руды
- ✱ - алмазы
- ▭ - угольные бассейны
- ▭ - нефте-газоносные бассейны

## Лесные ресурсы:

- (light green) - 10-30% лесистости
- (medium green) - 30-60% лесистости
- (dark green) - 60% лесистости
- 🌲 - лиственница
- 🌲 - сосна
- 🌲 - ель

## Биологические ресурсы:

- 🐟 - рыба
- 🌿 - крабовые отмели
- 🐾 - морской зверь

Заполните таблицу

Рудные п.и.	Осадочные п.и.

## Решение:

Рудные п.и.	Осадочные п.и.
Вольфрамовые Полиметаллические Оловянные  Золото Алмазы	Каменный уголь Бурый уголь Газ

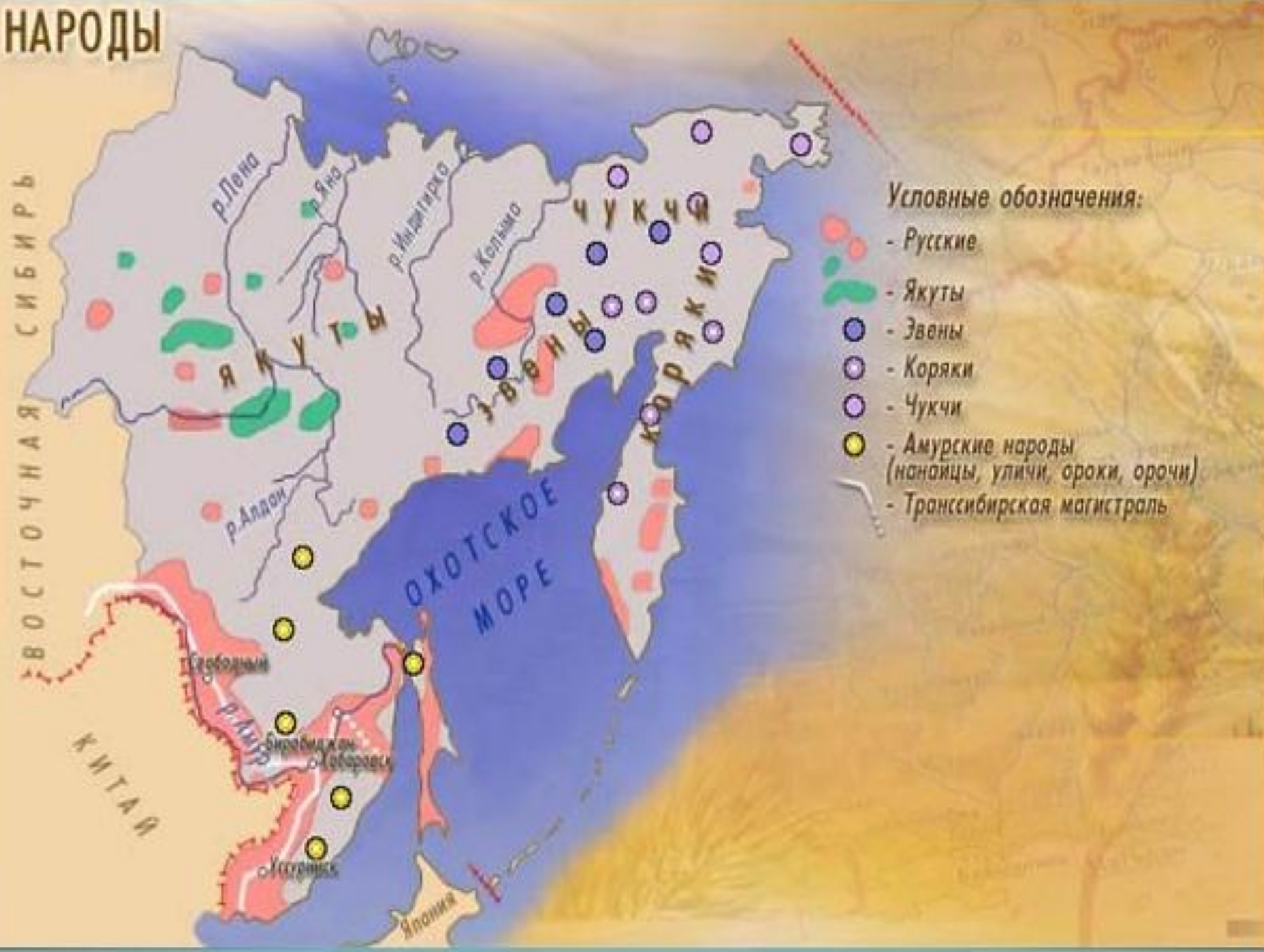


Якутия специализируется на добыче золота и алмазов. Рядом с месторождениями выросли города и поселки, обслуживающие фабрики по разработке алмазной породы.

# НАРОДЫ

ВОСТОЧНАЯ СИБИРЬ

КИТАЙ



# РАЗМЕЩЕНИЕ НАСЕЛЕНИЯ



По численности населения - около 7,1 млн. человек Дальневосточный район опережает лишь Европейский Север. Такое незначительное по численности население размещается на огромной площади - 6,2 млн. кв. км, поэтому средняя плотность населения оказывается наиболее низкая в стране и составляет всего чуть более 1 чел. на кв. км.



# Домашнее задание:

Параграф № 66

На контурную карту нанести  
полезные ископаемые Дальнего  
Востока



Якутки в национальных костюмах. Прежняя традиционная одежда из шкур сохранилась только в качестве промысловой и дорожной, однако до сих пор широко распространена меховая обувь.



Якутск – Столица Республики Саха (Якутия). Основан в 1632 году, с 1643 года на современном месте, центр русской колонизации на Дальнем Востоке.

## Практическое задание:

**На контурную карту нанести  
народы проживающие на Дальнем  
Востоке**

# Первичное закрепление новых знаний и умений

- ▶ Назовите особенности ЭГП Дальнего Востока
- ▶ Назовите рудные полезные ископаемые района
- ▶ Назовите осадочные полезные ископаемые
- ▶ Назовите народы проживающие на территории Дальнего Востока