


Презентація учня 4-Б класу
школи № 170 м. Києва

Григоренка Максима

Г р у з і я



прапор



Герб



- **Грузія** — держава в **Євразії** держава в Євразії, на південно-східному узбережжі **Чорного моря** держава в Євразії, на південно-східному узбережжі Чорного моря, більша частина якої розташована на **Південному Кавказі** держава в Євразії, на південно-східному узбережжі Чорного моря, більша частина якої розташована на Південному Кавказі, а менша — на **Північному Кавказі** держава в Євразії, на південно-східному узбережжі Чорного моря, більша частина якої розташована на Південному Кавказі, а менша — на Північному Кавказі. Має спільні кордони з **Росією** та **Туреччиною**.



Загальна характеристика держави

- Дата незалежності: 9 квітня 1991
- Офіційна мова - грузинська
- Столиця Тбілісі
- Президент Георгій Маргвелашвілі
- Територія 118-а в світі
- Всього 69 700 км²



Адміністративний поділ

- ▣ **Грузія** на регіональному рівні складається із двох автономних республік, дев'яти регіонів (груз., *мхаре*) та двох міст державного підпорядкування — Тбілісі та Поті. На середньому рівні: 69 районів, на найнижчому рівні: 55 міст, 50 селищ, 842 громад та 165 сіл.




Рельєф

- Близько 87% території Грузії займають гори і передгір'я Кавказу, 13% — низини і рівнини (Колхідська та Алазанська низини, Картлійська низовина). Найвищі точки Грузії — гора Шхара (5068 м) та гора Казбеґі (5033 м). Крайній південь Грузії зайнятий Південно-Грузинським вулканічним нагір'ям.



Ґрунти

- Ґрунти Грузії носять різноманітний, строкатий до мозаїчності характер, обумовлений різноманіттям ґрунтоутворювальних чинників. Червоноземні ґрунти, близькі до тропічних латеритних, поширені в горбистій смузі Західної Грузії — особливо в Аджарії і Гурії і в основному є реліктом ґрунтоутворення геологічного минулого. Там же поширені жовтоземи, чорноземи, каштанові, коричневі і сіро-коричневі ґрунти властиві східній частині міжгірської депресії. Крім того, чорноземи розвинені на платоподібних частинах Південно-грузинського нагір'я. У горах під лісом сформовані бурі лісові ґрунти, перехідні у вапнякових районах в перегнійно-карбонатні, а під альпійською рослинністю — в гірничо-лугових. Болотяні і субтропічні підзолисті ґрунти утворюють крупні масиви в Копхідській низовині




Клімат

- На заході субтропічний, на сході — перехідний від субтропічного до помірнього. У Західній Грузії, зверненій до Чорного моря, випадає від 1000 до 2800 мм. (у горах) опадів на рік, в Східній Грузії 300–600 мм. У західних районах, біля Чорного моря, літо — вологе і тепле, клімат субтропічний. У східних районах Грузії клімат формується під впливом континентальної повітряної маси. На рівнинах літо більш тривале і жарке. Погода в горах швидко міняється. Раптові похолодання супроводжуються сильними снігопадами, зливами, градом і (у гір в долини).



Водні ресурси

- Природним умовам Грузії значну своєрідність додає наявність великої кількості річок і озер — близько 25 000. У Західній Грузії найбільша густина річкової мережі. До Каспійського басейну належить Кура зі своїми крупними притоками Арагві, Іорі, Алазані, Ліахві, Храми; річки Чорноморського басейну — Ріоні, Інгури, Кеда, Бзібь. Всі річки повноводні і мають в своєму розпорядженні значні запаси гідроенергії. Багато хто з них використовується для енергетичних і іригаційних цілей. Потенціал гідроенергетичних ресурсів країни становить 60 млрд кВт/г, а повний теоретичний потенціал всіх річок перевищує 100 млрд кВт/г, в той час як для власних енергетичних потреб Грузії достатньо і 25 млрд. Проте практично використовується незначна частина цих ресурсів — менше 10% .



Фауна і флора

- Тваринний світ Грузії характеризується різноманітністю. Він представлений більше 100 видами ссавців, 330 видами птахів і 160 видами риб. Багато представників фауни є ендеміками або напівендеміками, наприклад, ящірка артвінська і тур кубанський (роги якого в Грузії використовуються як судини для вина).



Населення

- Оцінка загальної численності населення Грузії по даним національної статистичної служби на 1 січня 2012 года складає 4 497 600 чоловік, у державі існуючі групи:
- грузини (83,7 %),
- азербайджанці (6,5 %),
- армяни (5,7 %),
- россіян (1,5 %),
- осетин (0,9 %),
- езиди (0,5 %),
- греки (0,3 %),
- чеченці и кістинци (0,2 %),
- українці (0,2 %).



Промисловість

- Провідними галузями промисловості Грузії є: харчова (виробництво чаю, вин і коньяків, тютюнових виробів, ефіроолійних культур, овочевих і фруктових консервів, мінеральних вод, лісових горіхів), легка (шовкова, вовняна, бавовняна, взуття, трикотаж, швейне виробництво), машинобудування (виробництво електровозів, автомобілів, верстатів. Центри машинобудування: Тбілісі, Кутаїсі, Батумі), чорна металургія (металургійний комбінат в Руставі, Зестафонський завод феросплавів, комбінат Чіатурмарганець), кольорова металургія (Маднеульській комбінат), хімічна (виробництво азотних добрив, хімволокна, фарб, побутової хімії. Центр: Руставі).



Сільське господарство

- Основні сільськогосподарські культури: виноград, зернові, цукровий буряк, сояшник, картошка, скотарство, вівчарство, птахівництво, свинарство.



Гори

- Близько 87% території Грузії займають гори і передгір'я Кавказу, 13% — низини і рівнини (Колхідська та Алазанська низини, Картлійська низовина). Найвищі точки Грузії — гора Шхара (5068 м) та гора Казбеґі (5033 м). Крайній південь Грузії зайнятий Південно-Грузинським вулканічним нагір'ям.
- Сучасне заледеніння Грузії зосереджене в осьовій смузі Великого Кавказу і носить переважно гірсько-долинний характер. Всього нараховується 786 льодовиків загальною площею 556 км². Найбільш крупні льодовики розташовані в Сванетії (Лекзірі, Цанері, Твібері, Чалааті, Адіши) і Раче (Зонхито, Киртішо тощо). Нижче за всіх (до 1900 м) спускаються льодовики Лекзірі і Чалааті.



Гора Казбег

- ❑ Казбег — потухший стратовулкан, самый сѣдний п'ятитисячник Кавказа, розташований у сѣдній частині Центрального Кавказа, на кордоні Росії и Грузії.
- ❑ Висота над рівнем моря: 5 033 м.
- ❑ Перше сходження: 1868 г.
- ❑ Горний хребет: Кавказські гори.



Уплісцихе

- Уплісцихе - скельне місто(городище), пам'ятник грузинської культури, розташований за 15 км на схід від міста Гори на лівому березі річки Кура.
- Городище було засновано наприкінці II — на початку I тисячоліття до н. е. Пам'ятник туристичний



начний



Палац Дадіані

- Палац Дадіані — резиденція мегрельських правителів із роду Дадіані в грузинському місті Зугдіді.

