


Дидактическая игра «Колесо фортуны»

Восточно-Европейская равнина

Автор: Колышкина Елена Владимировна
учитель географии высшей категории
г. Новосибирск



Игровое поле



1

Что лежит в основании Русской равнины?

Русская платформа



Ответ

2

**Какие следы оставил после себя
древний ледник на равнине?**

**Озёрные котловины, моренные
ХОЛМЫ**



Ответ



3

Как называется богатейшее
месторождение железных руд на

Русской равнине?
Курская магнитная аномалия

(КМА)

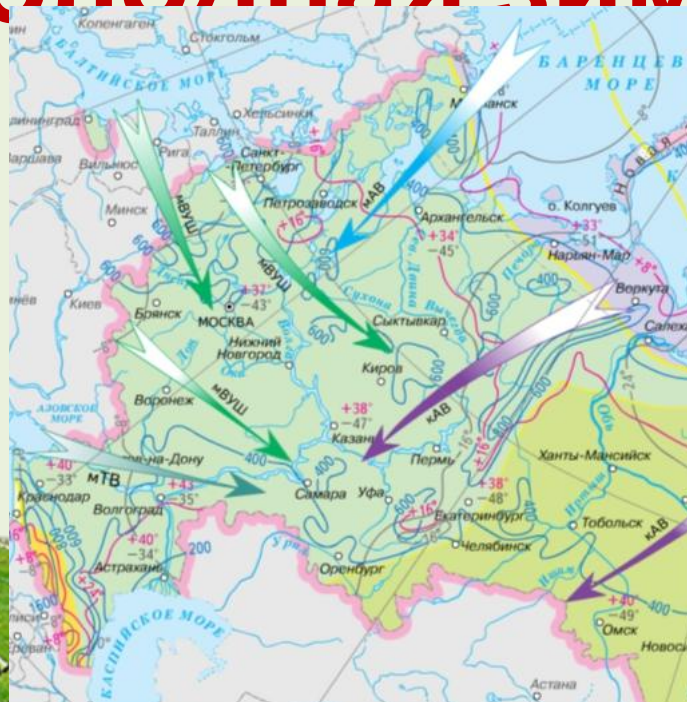


Ответ

4

Что характерно для климата равнины?

Тёплое лето и умеренно холодная зима

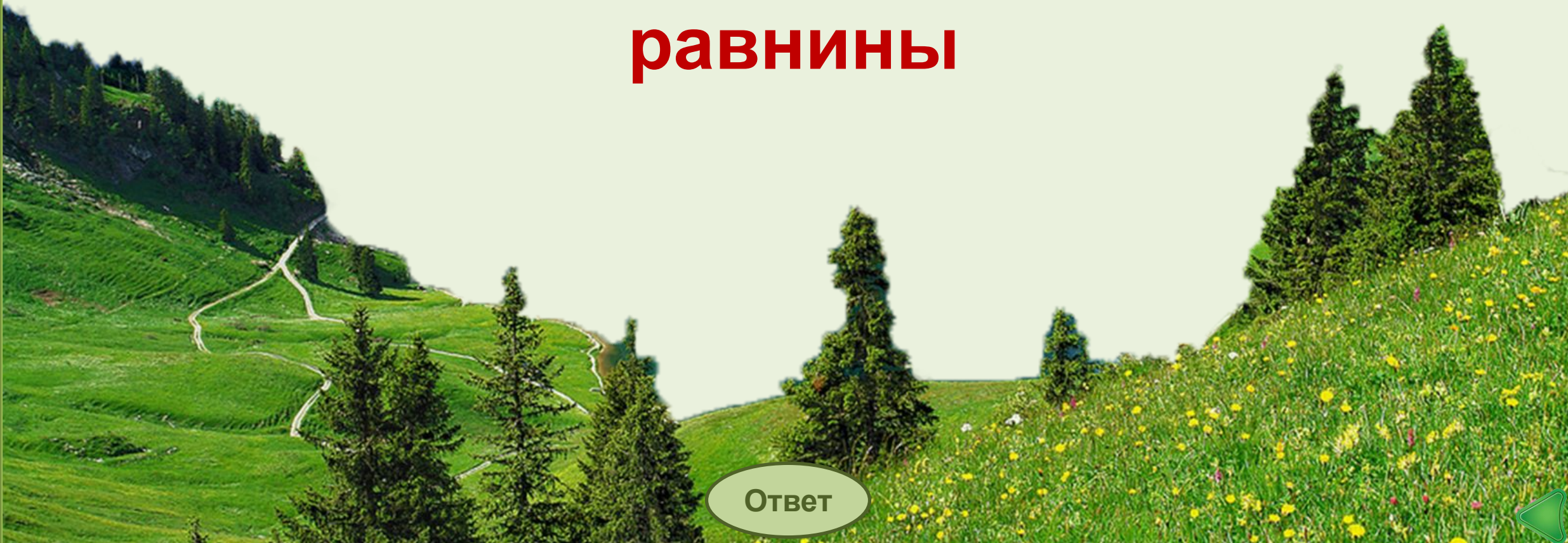


Ответ

5

В какой части равнины бывают частые засухи?

В юго-восточных районах равнины



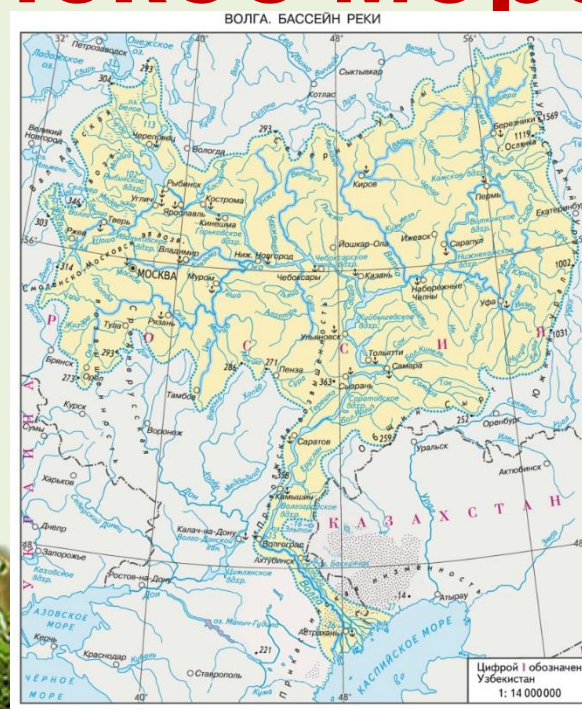
Ответ



6

К какому бассейну относится р. Волга?

Бассейну внутреннего стока (Каспийское море-озеро)



Ответ

7

**Какой тип питания у рек Русской
равнины?**

В основном снеговое

Ответ



8

Какая часть равнины богата озёрами и почему?

Северо-западная, т.к. древний ледник выпахал котловины, которые заполнились водой

Ответ



9

**В каких природных зонах
расположена Русская равнина?**

**Во всех природных зонах России:
тундра, лесотундра, тайга, смешанные и
широколиственные леса, степи и
лесостепи, полупустыни**

Ответ



10

Какие солёные озёра расположены на Прикаспийской низменности?

Эльтон и Баскунчак



Ответ

Что находится под охраной в Астраханском заповеднике?

Водоплавающие птицы, промысловые рыбы, лотос



Ответ

Как называются горы, расположенные в пределах равнины?

г. Хибины на Кольском полуострове



Ответ

13

**В каком направлении возрастает
континентальность климата?**

С северо-запада на юго-восток



Ответ



14

К какому типу по водному режиму относятся реки равнины?

Реки с весенним половодьем



Ответ

Завершить

15

**Какие ветры господствуют на
Русской равнине?**

Ветры западного переноса

Ответ



Какая природная зона занимает значительную часть равнины?

Тайга



Ответ