



Дидактическая игра-тренажёр

«ВПР на 5»


География 8 класс

Автор: Колышкина Елена Владимировна
учитель географии высшей категории
МБОУ СОШ №179
г. Новосибирск



Правила

1. Определить изображение (фотография, контур субъекта, климатограмма, контур страны-соседа РФ), которое соответствует ключевому слову/словосочетанию, расположенному в центре игрового поля (слайда).
2. Щёлкнуть по соответствующей картинке.
3. Если ответ верный, то произойдет переход к новому игровому полю (слайду).
4. Если ответ неверный, то картинка исчезнет.



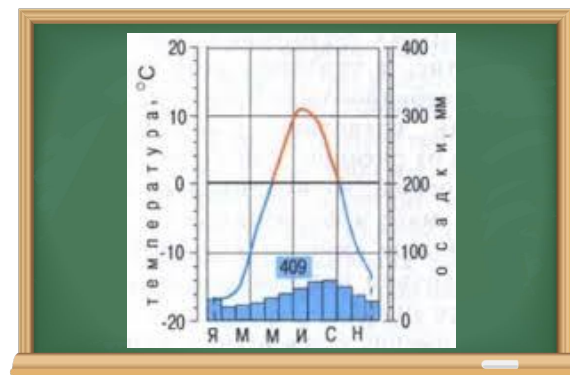
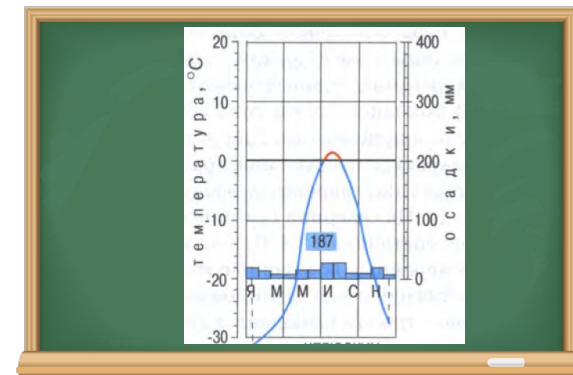
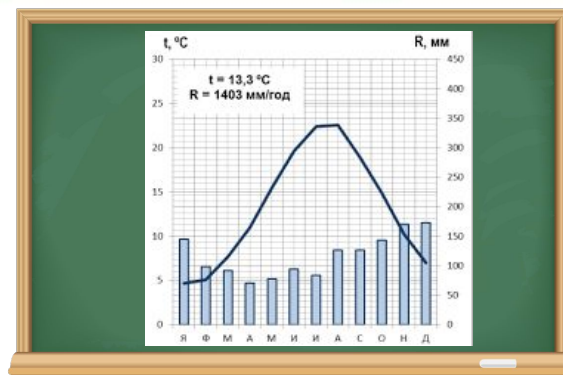
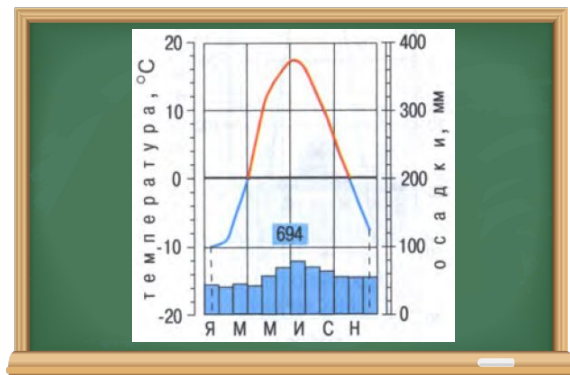


Белоруссия (Беларусь)

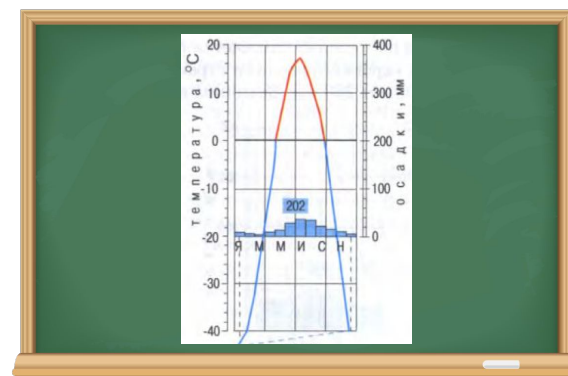
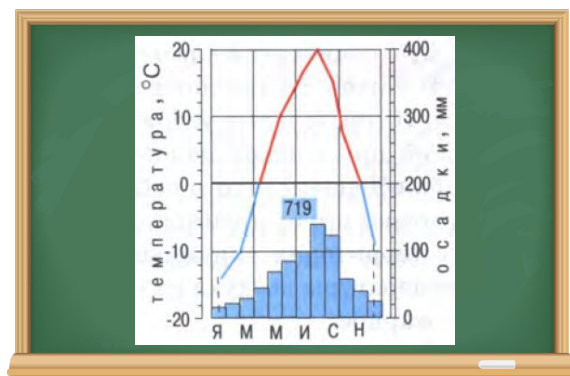
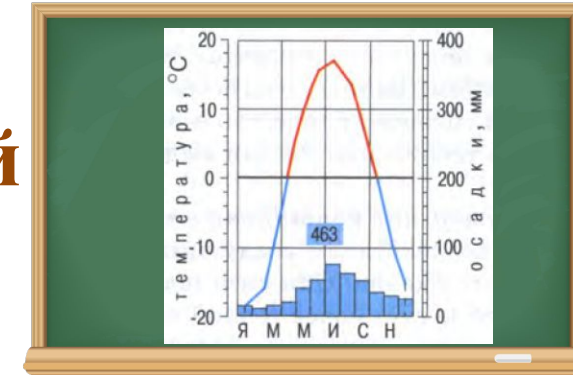


Смешанный лес

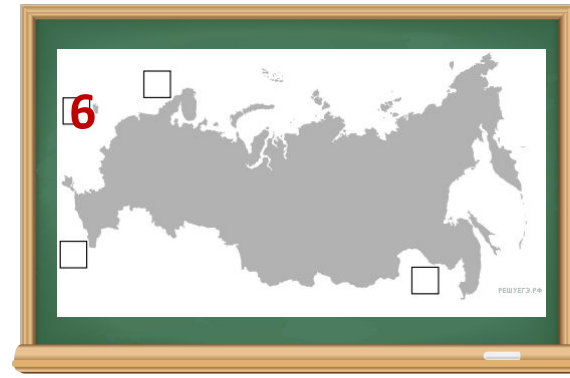




Умеренный пояс/муссонный тип климата



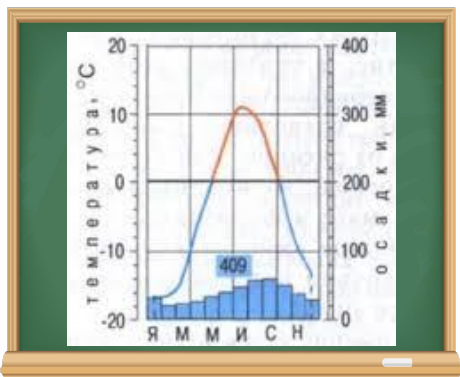
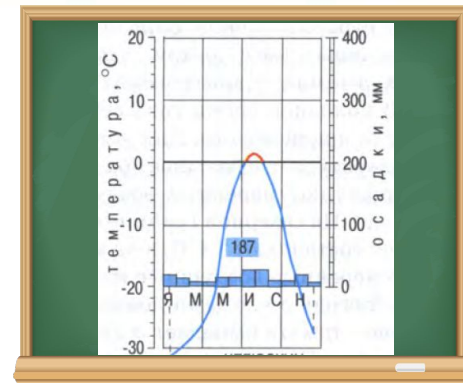
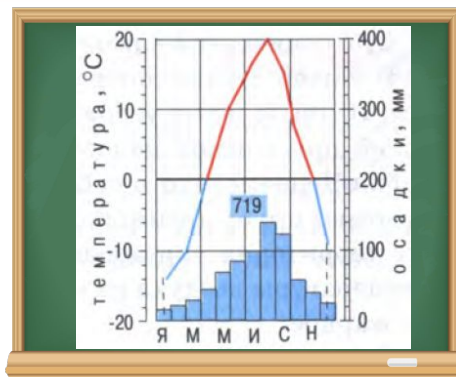
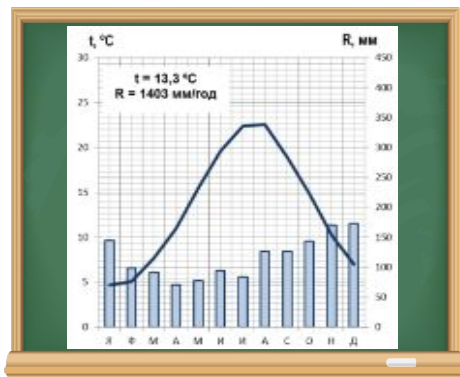
Қазақстан





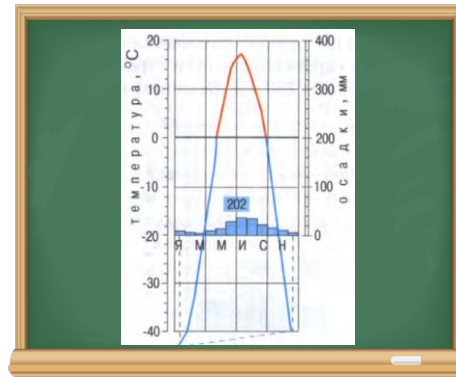
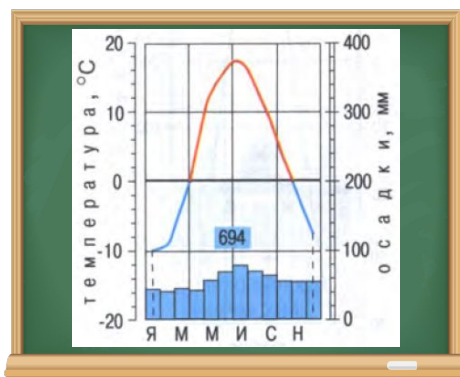
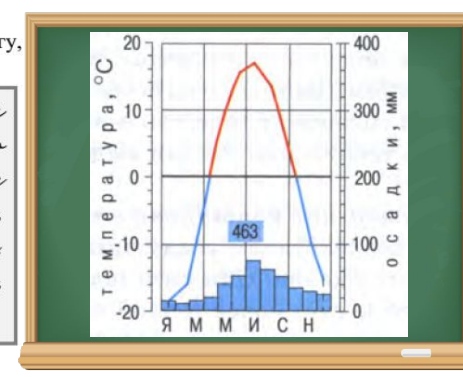
Новосибирская область





5.2. Школьник из Сочи описал особенности местного климата в письме своему другу, который живёт в Иркутске.

Зима в нашем городе тёплая, лето жаркое. Температура воздуха зимой обычно не опускается ниже 5-6 градусов тепла, только иногда случаются заморозки. Зимой часто идут дожди, снег выпадает редко и быстро тает. Летом бывает очень жарко, осадков немного, но иногда бывают ливневые дожди и грозы. В горных районах температура воздуха ниже, чем на побережье, зимой лежит снег.





Геоморфология



МУЗЫКАЛЬНЫЙ СЮРПРИЗ



Источники информации

http://kcbux.ru/Statvy/ZA_zizny/za-016_karta-RF.html

https://geo8-vpr.sdangia.ru/test?filter=all&category_id=11&ttest=10

<https://geo8-vpr.sdangia.ru/problem?id=188>

<https://geo8-vpr.sdangia.ru/test?theme=1>

<http://44school.org.ru/%D0%B2%D0%BF%D1%80/>

<https://infourok.ru/test-osobnosti-klimata-rossii-3389119.htm>

<https://zonare.ru/otkuda-berjot-svojo-nachalo-reka-don>

http://tasks.olimpiada.ru/upload/files/tasks/82/2017/tasks-geog-7-8-teor_bash-mun-17-18.pdf

<https://zoogalaktika.ru/photos/geo>

<http://www.bolshoyvopros.ru/questions/3406879-vpr-po-geografii-8-klass-2020-zadaniya-otvety-demoversii-gde-najti.html>

<https://kopiikaurokov.ru/geografiya/uroki/urok-po-ghieoghrafii-s-ispol-zovaniem-singhapurskoi-mietodiki-na-tiemu-prirodnnye-zony-rossii>

http://doklad-referat.ru/%D0%9A%D0%BE%D0%BD%D1%82%D0%B8%D0%BD%D0%B5%D0%BD%D1%82%D0%B0%D0%BB%D1%8C%D0%BD%D1%8B%D0%B9_%D0%BA%D0%BB%D0%B8%D0%BC%D0%B0%D1%82_%D1%80%D0%BE%D1%81%D1%81%D0%B8%D0%B8

<https://lookmytrips.com/5964cfa993672cc7022c0e/tundra-ff9367-151262>

<https://www.legendapress.ru/special-investigation/spetsproekt-tajga/>

<https://karatu.ru/zona-smeshannyx-lesov/>

https://sitekid.ru/planeta_zemlya/rossiya/pochvennyj_pokrov_rossii.html

<http://greenparty.ru/news/1768/>

<https://mandarin-news.kr.ua/suspilstvo/na-kirovohradshchynu-nasuvaietsia-anomalna-speka>

<https://webmandry.com/shirokolistvennye-lesa-harakteristika-prirodnoj-zony-geograficheskoe-polozhenie-klimat-i-pochvy-shirokolistvennyh-lesov-karta/>

<https://karatu.ru/klimat-stepei/>

<https://geoserzh.livejournal.com/7981.html>

https://ru.wikipedia.org/wiki/%D0%9A%D0%B0%D1%80%D1%82%D0%BE%D0%B3%D1%80%D0%B0%D1%84%D0%B8%D1%8F#/media/%D0%A4%D0%B0%D0%B9%D0%BB:Peter_karta1707.jpg

<http://orskmmuseum.ru/event/detskij-etnograficheskij-konkurs-iunyj-hudozhnik-juzhnogo-urala>

<http://www.checheninfo.ru/19080-otkuda-proizoshlo-slovo-kavkaz.html>

<https://geo8-vpr.sdangia.ru/test?theme=1>

<https://geo8-vpr.sdangia.ru/problem?id=730>

<https://geo8-vpr.sdangia.ru/problem?id=708>

<http://www.bolshoyvopros.ru/questions/3406879-vpr-po-geografii-8-klass-2020-zadaniya-otvety-demoversii-gde-najti.html>

<http://didaktor.ru/kak-rabotat-s-shablonom-igry-slova/>

<https://chudesenka.ru/4757-uchi-uroki.html>

<https://www.tetrad.ru/i/almaznaja-mozaika-2125-smajl-dlja-detej-ot-14/>