



# Дидактическая игра



## «Воздушный бой»

## Северная Америка



Автор: Колышкина Елена Владимировна  
учитель географии высшей категории, г.  
Новосибирск



# Правила

1

• В игре принимают участие 2 команды, для каждой команды свое игровое поле

2

• Команда производит выстрел, называя букву и цифру на поле второй команды

3

• Если высвечивается значок **X**, то право выстрела переходит к другой команде

4

• Если появляется изображение самолета, то команда попала в цель. Самолеты размещаются по одному и группами до 5 самолетов

5

• Нажав на изображение самолета открывается вопрос, на который команда дает ответ

6

• Если команда отвечает правильно, то продолжает делать выстрелы, а если нет – право ответа переходит ко второй команде

7

• Проверить правильность ответа можно, нажав на вопрос


8

• Если вторая команда дала правильный ответ, то право хода переходит к ней, а если нет, то продолжает стрелять первая





# Игровое поле



1 команда

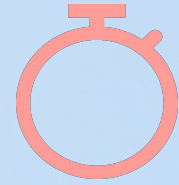



2 команда

	а	б	в	г	д	е	ж	з	и
1	✖	✖	✖	✖					✖
2			✖	✖	✖	✖	✖		✖
3	✖	✖	✖	✖			✖	✖	✖
4	✖			✖	✖	✖	✖		
5	✖	✖		✖	✖	✖	✖	✖	
6		✖	✖	✖		✖	✖	✖	
7		✖	✖	✖	✖	✖	✖	✖	✖
8		✖	✖	✖	✖		✖	✖	
9		✖	✖	✖	✖			✖	✖

	а	б	в	г	д	е	ж	з	и
1			✖	✖	✖	✖	✖	✖	
2	✖	✖	✖	✖	✖		✖	✖	
3				✖	✖		✖	✖	
4	✖	✖		✖	✖		✖	✖	✖
5		✖	✖	✖	✖		✖		✖
6	✖	✖	✖	✖	✖	✖	✖	✖	✖
7	✖			✖	✖	✖			✖
8	✖	✖	✖	✖		✖	✖		✖
9	✖					✖	✖	✖	✖





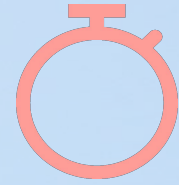

Как называется крайняя южная точка  
Северной Америки?



**м. Марьято**








Назовите самую высокую точку материка



Гора Денали








**Сколько озёр входит в североамериканскую систему озёр? Назовите их**



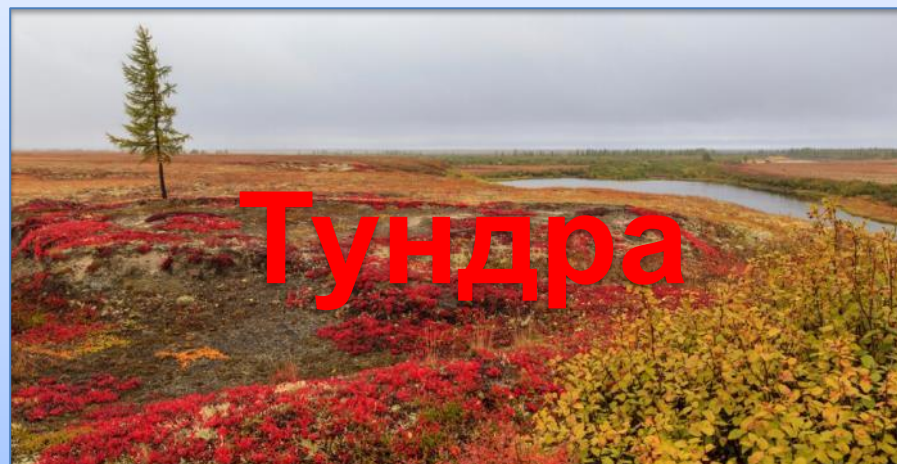
**Пять: Верхнее,  
Мичиган, Гурон,  
Эри, Онтарио**









**В какой природной зоне обитает песец?**








Что растёт в оазисах арктических пустынь?



**Мхи и  
лишайник  
и**








**Как называется самое высокое дерево планеты?**



**Секвойя**








**Какое хвойное дерево, в отличие от своих сородичей, полностью сбрасывает хвою?**




**Лиственница**








**Кто установил географическое положение  
Северного магнитного полюса?**



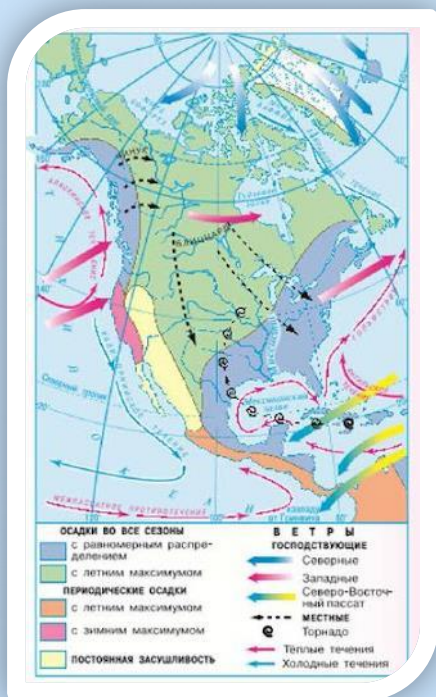
**Руал  
Амундсен  
(начало 20в.)**








Какого климатического пояса нет на материке?




Экваториального пояса








**Коренное население, занимающееся охотой,  
рыболовством и земледелием**



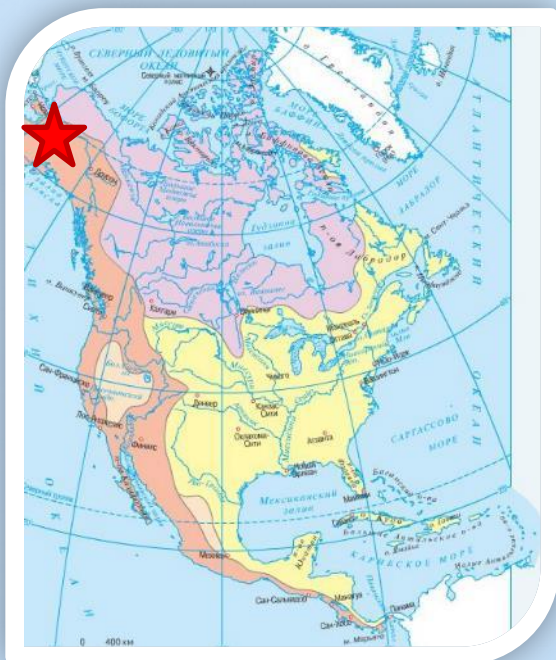
**Индейцы**









Назовите реку, протекающую на северо-западе материка



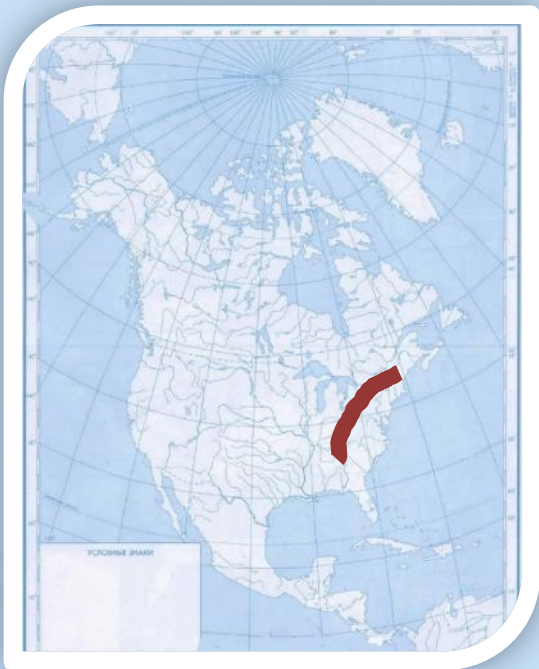
**Юкон**








Какая форма рельефа показана на контурной карте?



**Горы  
Аппалачи**








Что показано на карте?



**Граница древнего  
оледенения  
Северной Америки**








Как называется самая большая река  
материка?



**Миссисипи с  
притоком  
Миссури**








**В какой природной зоне обитают: бородач,  
типчак, бизон, койот?**




**Степь**







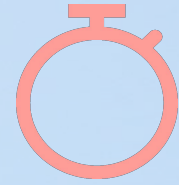

**Какой тип почв характерен хвойным лесам?**



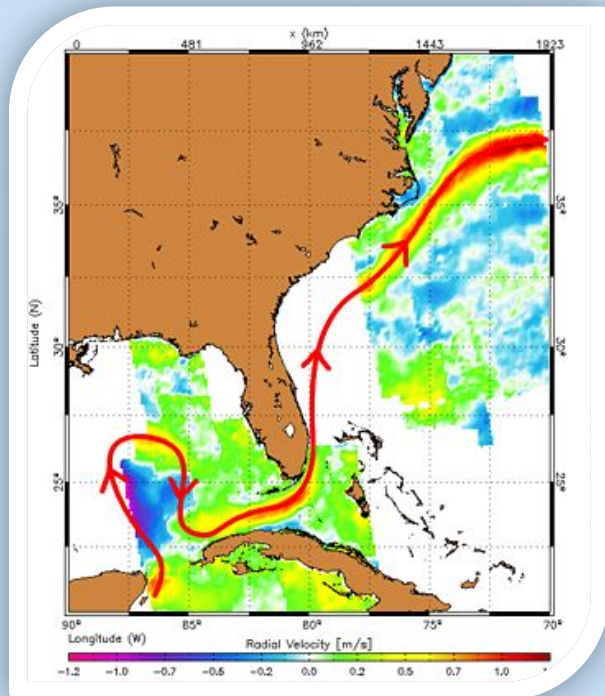
**Подзолистые  
почвы**








**Почему во Флориде выпадает больше осадков, чем в Калифорнии?**



**Рядом проходит  
теплое течение  
Гольфстрим**








**В какой природной зоне обитают тюлени?**



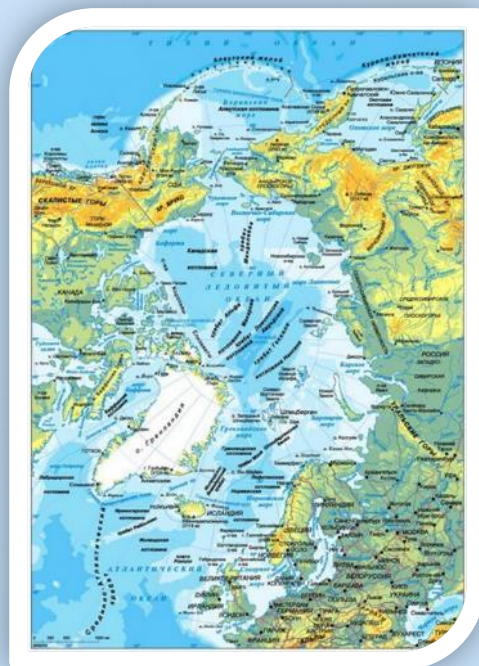
**Арктическая  
пустыня**








**Какой рекордный географический объект  
находится у С-В берегов материка?**



**о.Гренландия**








Страна на юге Северной Америки и ее  
столица



**Мексика.**  
**Мехико**









Какой полуостров показан звёздочкой на карте?



Лабрадор








**Представитель семейства кошачьих, самая северная кошка. В какой природной зоне обитает?**



**Рысь (тайга)**








**Какой тип почвы формируется под степями?**



**Черноземы**








**О какой природной зоне идет речь?**

«Какая ширь, раздолье! Куда ни глянь – до самого горизонта простирается гладкая равнина. А сколько цветов: и алые гвоздики, и лиловые метёлки шалфея, и маки и много-много других»

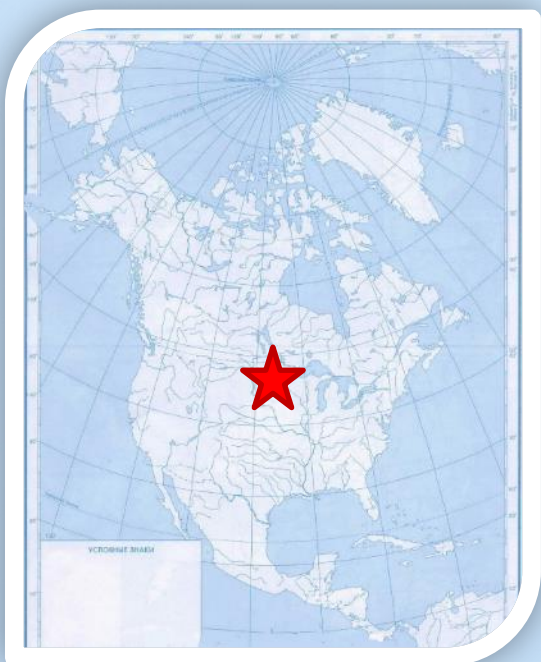
**Степь (прерии)**







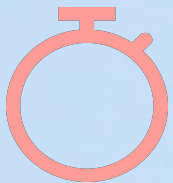
Какая форма рельефа показана звездочкой?



**Центральные  
равнины**







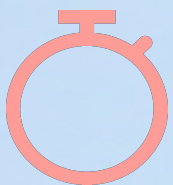
Как называется крайняя восточная точка материка?



**мыс Сент -  
Чарльз**







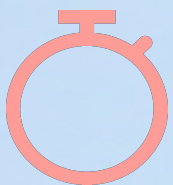
**В каком заливе наблюдаются самые высокие приливы в мире?**



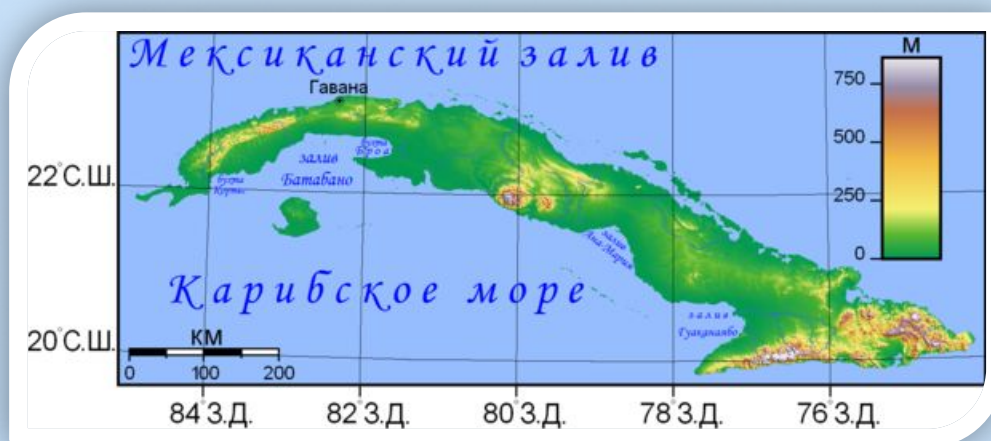
**Залив Фанди**








**Какой крупный остров находится между  
Мексиканским заливом и Карибским морем?**



**о. Куба**







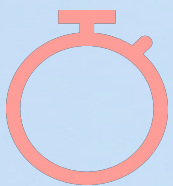
**Как называются ледниковые отложения?**



**Моренный  
рельеф**







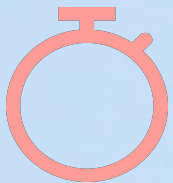
**Животное арктической пустыни и тундры?**



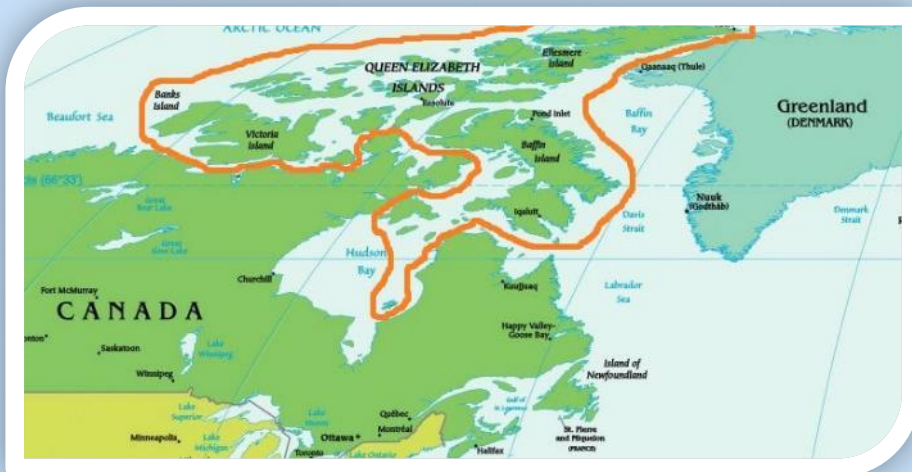
**Овцебык**







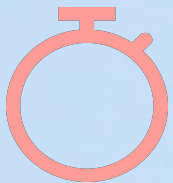
Как называется архипелаг у северных берегов материка?



**Канадский  
арктический  
архипелаг**







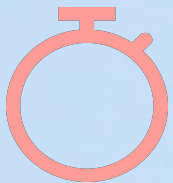
**Известный мореплаватель, который прошел  
вдоль Алеутских островов и подошел к  
берегам Аляски**



**Витус Беринг  
( середина 18  
в.)**







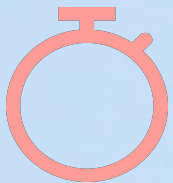
**Хозяином какой природной зоны является  
белый медведь?**



**Арктическая  
пустыня**







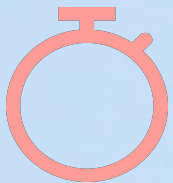
**Назовите растение тундры, изображенное на фотографии**



**Карликовая  
береза**







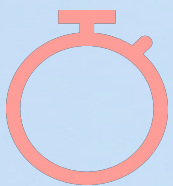
**Как называется это государство? Назовите его столицу**




**Канада.  
Оттава**







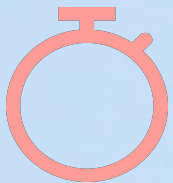
**Результатом какого процесса является образование пещер?**



**Карст**







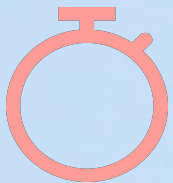
**Этот зверек обитает на материке почти повсеместно, черного цвета с широкими белыми полосами**



**Скунс**







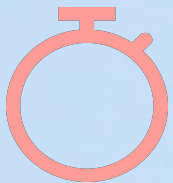
**Коренное население северной части  
материк.**



**ЭСКИМОСЫ**







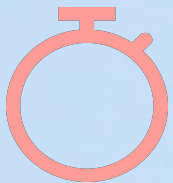
**У какой реки самая глубокая речная долина?**



**Каньон  
р. Колорадо**







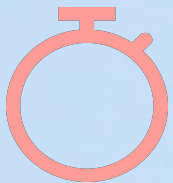
**Стихийное бедствие, образующееся в атмосфере, Каковы причины возникновения?**



**Торнадо,  
встречаются разные  
по свойствам  
воздушные массы**







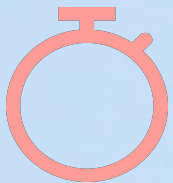
**Какие два озера соединила река Ниагара,  
какой известный объект на ней находится?**



**Ниагарский водопад,  
река Ниагара  
соединила озера  
Эри и Онтарио**







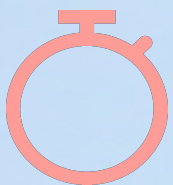
Назовите полуостров, обозначенный  
звёздочкой



**Юкатан**







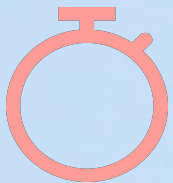
Какой пролив разделяет Россию и США?



**Берингов  
пролив**







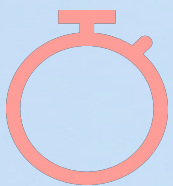
**Какое стихийное бедствие описано?**

**Под действием силы тяжести огромные массы горных пород отрываются и обрушиваются вниз.**

**Обвалы**







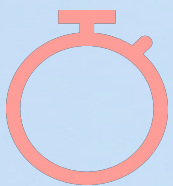
Какой объект обозначен звездочкой?



**Гудзонов  
залив**







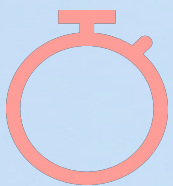
**В какой природной зоне растёт данное растение?**



**Полупустыни  
и пустыни**







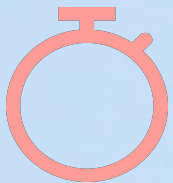
**Чем знаменит Йеллоустонский национальный парк?**



**Системой  
мощных  
гейзеров**







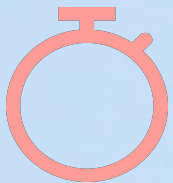
Что в США называют «башней Дьявола»?



**Базальтовый  
лакколит высотой  
Почти 90 метров**







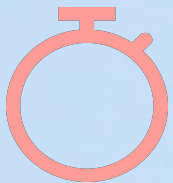
**О какой природной зоне идет речь?**

«Здесь очень длинная суровая зима и совсем коротенькое лето. Но лето особенное: солнце светит и днём и ночью. Поэтому приходится ложиться спать при ярком свете солнца»

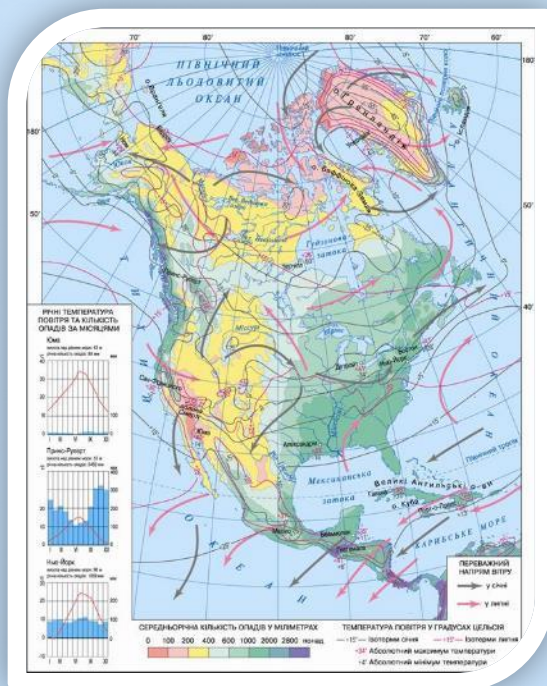
**Тундра**







**Какой склон Кордильер получает больше осадков и почему?**



**Западный, т.к.  
находится на пути  
движения  
воздушных масс с  
Тихого океана**





# Источники информации

<https://www.publicdomainpictures.net/ru/view-image.php?image=122088&picture=->  
[https://www.klipartz.com/ru/sticker-png-owgig#google\\_vignette](https://www.klipartz.com/ru/sticker-png-owgig#google_vignette)  
[https://ru.pngtree.com/freepng/blue-frame-picture-frame-pure\\_3821995.html](https://ru.pngtree.com/freepng/blue-frame-picture-frame-pure_3821995.html)  
<https://www.yaklass.ru/p/geografiya/7-klass/severnaia-amerika-403478/geograficheskoe-polozhenie-i-osobnosti-prirody-severnoi-ameriki-387445/re-94ad0801-99f3-4782-8600-e9b8a20a22a5>  
<https://simple-fauna.ru/wild-animals/pesec-ili-polyarnaya-lisica/>  
<https://www.poezha.tv/adventures/11665>  
<https://ru.depositphotos.com/stock-photos/%D1%81%D0%B5%D0%BA%D0%B2%D0%BE%D0%B9%D1%8F.html>  
<http://www.vashsad.ua/encyclopedia-of-plants/coniferous/show/249/>  
[https://ru.wikipedia.org/wiki/%D0%90%D0%BC%D1%83%D0%BD%D0%B4%D1%81%D0%B5%D0%BD\\_%D0%A0%D1%83%D0%B0%D0%BB%D1%8C](https://ru.wikipedia.org/wiki/%D0%90%D0%BC%D1%83%D0%BD%D0%B4%D1%81%D0%B5%D0%BD_%D0%A0%D1%83%D0%B0%D0%BB%D1%8C)  
[http://doklad-referat.ru/%D0%9A%D0%BB%D0%B8%D0%BC%D0%B0%D1%82\\_%D1%81%D0%B5%D0%B2%D0%B5%D1%80%D0%BD%D0%BE%D0%B9\\_%D0%B0%D0%BC%D0%B5%D1%80%D0%B8%D0%BA%D0%B8](http://doklad-referat.ru/%D0%9A%D0%BB%D0%B8%D0%BC%D0%B0%D1%82_%D1%81%D0%B5%D0%B2%D0%B5%D1%80%D0%BD%D0%BE%D0%B9_%D0%B0%D0%BC%D0%B5%D1%80%D0%B8%D0%BA%D0%B8)  
<https://travelask.ru/articles/missisipi>  
[http://ukhtoma.ru/geobotany/arch\\_11.htm](http://ukhtoma.ru/geobotany/arch_11.htm)  
<https://totamtotut.ru/2021/04/09/%D1%82%D0%B0%D0%B9%D0%B3%D0%B0-%D1%87%D1%82%D0%BE-%D1%8D%D1%82%D0%BE-%D1%82%D0%B0%D0%BA%D0%BE%D0%B5/>  
<https://www.kursoteka.ru/course/4293/lesson/14311/unit/34739>  
<https://www.freepng.ru/png-igab4t/>  
<http://www.rors.ru/ru/activity/trofei/maket3/rys.htm>  
<https://stroy-material24.ru/grunt/chernozem/>  
[https://elementy.ru/nauchno-populyarnaya-biblioteka/435008/Stepi\\_estestvennye\\_i\\_izmenennye\\_chelovekom\\_printsipialnoe\\_skhodstvo\\_o\\_kotorom\\_nelzya\\_zabyvat](https://elementy.ru/nauchno-populyarnaya-biblioteka/435008/Stepi_estestvennye_i_izmenennye_chelovekom_printsipialnoe_skhodstvo_o_kotorom_nelzya_zabyvat)  
<https://ru.wikipedia.org/wiki/%D0%A4%D0%B0%D0%BD%D0%B4%D0%B8>  
<https://crazy-zoologist.livejournal.com/499883.html>  
<https://naturae.ru/susha/ostrova/krupneishie-ostrova/kanadskiy-arkticheskiy-arhipelag.html>  
<https://worldofaphorism.ru/b/1516>  
<http://nov-zemlya.ru/news/media/2020/11/5/instruktsiya-po-predotvrascheniyu-konfliktnyh-vzaimodejstvij-mezhdu-chelovekom-i-belyim-medvedem-dlya/>  
<https://na-dache.pro/rasteniya/50009-bereza-karlikovaja-povislaja-44-foto.html>  
<https://www.pngegg.com/ru/png-ichsz/download>  
<https://about-planet.ru/priroda-severnoy-ameriki/mamontova-peshchera-v-ssha>  
<https://animalsglobe.ru/skunsyi/>  
<https://zen.yandex.ru/media/etosibir/rodstvo-severnyh-narodov-rossii-i-eskimosov-severnoi-ameriki-5c1bb71f52672e00aa1c76af>  
<https://mir-vpechatleniy.ru/grand-kanon-zhivaya-voda-xavasuu/>  
<https://usa-24.ru/tornado-v-amerike-moshhnye-i-razrushitelnye/>  
<https://xn----8kchaphbjj0a6af8c.xn--p1ai/%D1%82%D1%83%D1%80%D0%B8%D0%B7%D0%BC%D0%BD%D0%B8%D0%B0%D0%B3%D0%B0%D1%80%D1%81%D0%BA%D0%B8%D0%B9-%D0%B2%D0%BE%D0%B4%D0%BE%D0%BF%D0%B0%D0%B4/>  
<https://rossaprimavera.ru/news/4764974d>  
[https://ru.wikipedia.org/wiki/%D0%93%D1%83%D0%B4%D0%B7%D0%BE%D0%BD%D0%BE%D0%B2\\_%D0%B7%D0%B0%D0%BB%D0%B8%D0%B2](https://ru.wikipedia.org/wiki/%D0%93%D1%83%D0%B4%D0%B7%D0%BE%D0%BD%D0%BE%D0%B2_%D0%B7%D0%B0%D0%BB%D0%B8%D0%B2)  
<https://meksika.info/strana/kaktusy-meksiki/>  
<https://kapitanarch.com/jelloustonskij-park-v-ssha-carstvo-lda-plameni-i-sery/>  
[https://ru.wikipedia.org/wiki/%D0%94%D0%B5%D0%B2%D0%B8%D0%BB%D1%81-%D0%A2%D0%B0%D1%83%D1%8D%D1%80#/media/%D0%A4%D0%B0%D0%B9%D0%BB:Devils\\_Tower\\_CROP.jpg](https://ru.wikipedia.org/wiki/%D0%94%D0%B5%D0%B2%D0%B8%D0%BB%D1%81-%D0%A2%D0%B0%D1%83%D1%8D%D1%80#/media/%D0%A4%D0%B0%D0%B9%D0%BB:Devils_Tower_CROP.jpg)  
[https://www.memotest.ru/test?testId=14172&cardId=114834&\\_escaped\\_fragment\\_ =](https://www.memotest.ru/test?testId=14172&cardId=114834&_escaped_fragment_=)  
<https://geomap.com.ua/ru-g7/830.html>

Е.М. Домогацких, Н.И. Алексеевский География 7 класс/М: Русское слово, 2016

