

Северная
Америка

Евразия

Африка

Южная
Америка







Австралия

Дидактическая игра по теме

«Южная Америка»

Автор: Кольшикина Елена Владимировна
учитель географии высшей категории, г. Новосибирск

Правила игры

- На каждый вопрос есть четыре возможных ответа, из которых правильный только один.
- Каждый вопрос сопровождается наглядным материалом, который можно увеличить при нажатии на кнопку . Чтобы свернуть картинку, необходимо вновь кликнуть на этот знак.
- Варианты ответов появляются при щелчке  на кнопки, например,
- Можно воспользоваться подсказкой по кнопке 
- Есть возможность удалить два неверных ответа по кнопке 
- Чтобы запустить время, нужно щёлкнуть по секундометру  в правой части слайда.
- Правильный ответ показывается при нажатии на кнопку 
- Переход на следующий игровой слайд происходит по кнопке в верхнем правом

углу





Южная Америка лежит в трёх полушариях.





Испанский мореплаватель итальянского происхождения.





ИСС
А
«В



Немецкий путешественник и географ.





Опр
наи
Юж



Расположена в центральной части Анд хребте Главная Кордильера на территории Аргентины. Высота горы 6962 м.





Где



Каменн



Оловянные руды

руды



Имеет высокую тепло- и электропроводность.

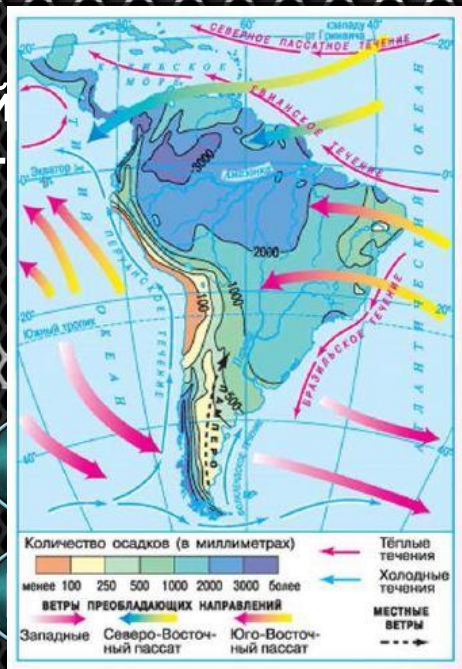




Какой климатический рекорд принадлежит Южной Америке?

A Самый сухой

C Самый жаркий

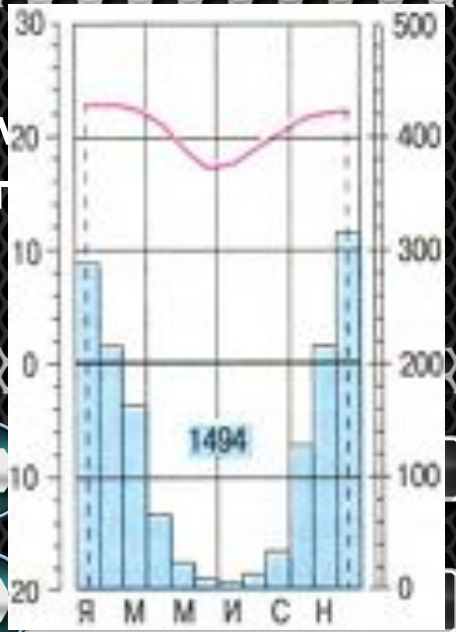


Климат большей части материка зависит от пассатов, идущих со стороны Атлантического океана.





Какому климатическому поясу соответствует климатограмма?



A Субэкваториальный

B

C Экваториальный

D



Зима сухая и жаркая, лето влажное и жаркое.





Какой реке принадлежит рекорд - самая полноводная река м



A Амазонка

C Ориноко



Протекает в районе экватора с запада на восток материка.





Как в
на



A Се

C Ль



Здесь практически нет деревьев. Самое примечательное
дерево – кебраччо.





Как называется
сухая пустыня
расположенная



A Ама

C Нам



Находится на севере Чили и граничит на западе с Тихим океаном.



Источники

<https://zen.yandex.ru/media/elenapavlichenko/50-samyh-krasivyh-mest-iujnoi-ameriki-5f1ef87637ab4616df01c928>
<http://www.sharada.ru/katalog/maps/lands/juzhnaja-amerika-fizicheskaja-karta-629>
<https://www.yaklass.ru/p/okruzhayushchij-mir/4-klass/izuchenie-chelovekom-okruzhaiushchego-mira-728421/chto-izuchaet-geografiia-776257/re-116d6843-a50d-4d0b-9af5-5f8220ef594e>
https://ru.wikipedia.org/wiki/%D0%93%D1%83%D0%BC%D0%B1%D0%BE%D0%BB%D1%8C%D0%B4%D1%82,%D0%90%D0%BB%D0%B5%D0%BA%D1%81%D0%B0%D0%BD%D0%B4%D1%80%D1%84%D0%BE%D0%BD#/media/%D0%A4%D0%B0%D0%B9%D0%BB:Humboldt-Bonpland_Chimborazo.jpg
<https://ru.wikipedia.org/wiki/%D0%90%D0%BA%D0%BE%D0%BD%D0%BA%D0%B0%D0%B3%D1%83%D0%B0>
<https://www.freepng.ru/png-qd1d8/>
<http://doklad-referat.ru/%D0%9A%D0%BB%D0%B8%D0%BC%D0%B0%D1%82%D1%8E%D0%B6%D0%BD%D0%BE%D0%B9%D0%B0%D0%BC%D0%B5%D1%80%D0%B8%D0%BA%D0%B8>
<http://didaktor.ru/shablon-igrы-ot-mind-n-mettle-novyi-podarok-ot-didaktora/>
<https://infourok.ru/kontrolnaya-rabota-po-geografii-po-teme-yuzhnaya-amerika-klass-3014355.html>
<https://ru.wikipedia.org/wiki/%D0%90%D1%82%D0%B0%D0%BA%D0%B0%D0%BC%D0%B0>
<https://www.yaklass.ru/p/geografiya/5-klass/litosfera-56809/relief-zemli-ravniny-i-gory-80354/re-0df1d495-5584-43d6-8277-7e7526ae4326>
<https://www.ozon.ru/brand/umnye-igrы-73349575/>
<https://kulturologia.ru/blogs/160820/47277/>
https://elementy.ru/nauchno-populyarnaya_biblioteka/435436/Aleksandr_fon_Gumboldt
<http://www.ecoindustry.ru/didyouknow/view/300.html>
http://turoved.ru/uploads/issue/131/59_862/12383.jpg

Е.М. Домогацких, Н.И. Алексеевский География 7 класс ч.2/М: Русское слово, 2016

