



ОБЛАСТЬ

ДНІПРОПЕТРОВСЬКА





Регионы Украины:

- Восточная
- Западная
- Центральная
- Южная



Дніпропетровська область

20 районів

19 міст

10 областей
підпорядкування

54 смт.

1542 сільські
населені пункти

- ❑ Область межує з **7-ма** областями.
- ❑ Розташована в південно-східній частині України, в басейні середньої та нижньої течії Дніпра.
- ❑ Межує :
 - на півночі з Полтавською та Харківською областями
 - на сході - з Донецькою
 - на півдні - з Запорізькою та Херсонською
 - на заході - з Миколаївської та Кіровоградської областями.
- ❑ Площа - 31 тис. кв.км., майже 7% площі держави.



Розвинена пром'исловість



- 10,2% ВВП України припадає на Дніпропетровську область
- 19,3% всієї реалізованої Продукції на території України Припадає на Дніпропетровську область

Сприятливі умови для с/г



- Площа с/г угідь області перевищує земельні ресурси ряду країн ЄС, Наприклад: Австрії, Нідерландів(2,5 га)
- Помірно-континентальний клімат
- Рівнинна місцевість



Розвинена інфраструктура



- Область розташована в центрі України і межує з 7-ма областями
- **31,9 тис км2** площа регіону (5,3% від площі України)

- розвинена мережа автомобільних доріг
- потужна залізнична система
- наявність магістрального газопроводу
- наявність ключового водного шляху країни (р. Дніпро)
- наявність 2-х міжнародних аеропортів

Кваліфікований трудовий та науковий персонал



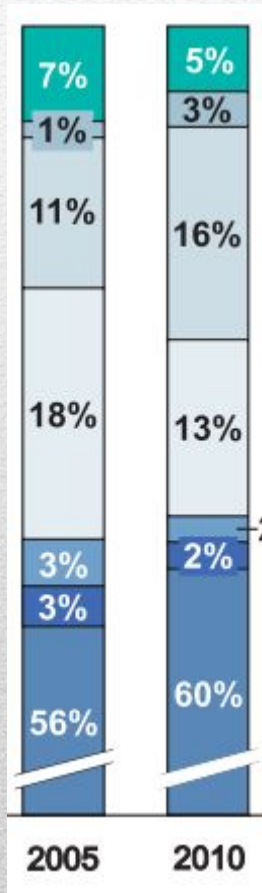
- населення області -3,4 млн осіб (7,3% населення України), 56% з яких є працездатним населенням (1,85 млн чоловік)
- в області зосереджено понад 80 вищих навчальних закладів усіх спрямувань та 64 заклади професійно-технічної підготовки

Потужна база корисних копалин



- В області зосереджено 50% від ~~Загального обсягу корисних~~ Копалин України (40 видів мінеральної сировини)

Валовий регіональний продукт



Валовий регіональний продукт становить 34 709 млн. грн. (Україна 1 082 569 млн.грн)

Сільське господарство

Видобуток вугілля

Видобуток металевих руд

Металургійне виробництво

Машинобудування

Будівництво

Інші галузі, у т.ч. транспорт, зв'язок, фінанси, торгівля, послуги

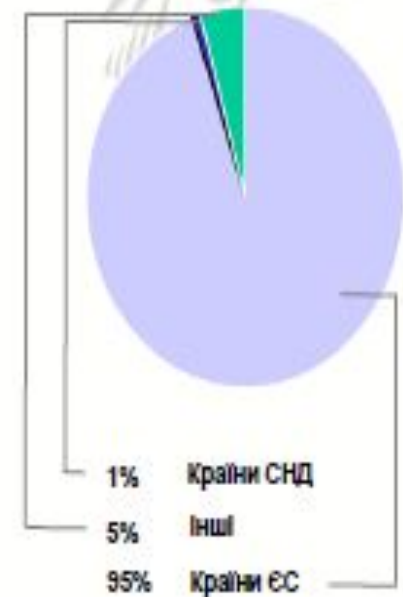
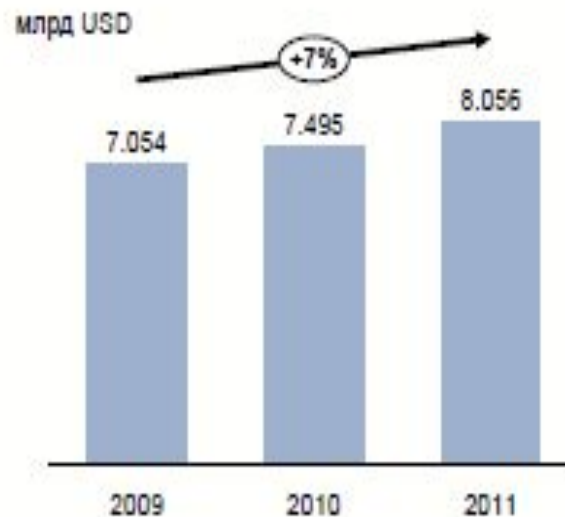
ЕКОНОМІКА

- понад 700 великих промислових підприємств.
- Обсяг промислової продукції в 2010 році становив 157,4 млрд грн (47% ВРП області).
- На Дніпропетровщині виробляється майже п'ята частина всієї промислової продукції України. За цим показником область посідає друге місце в Україні на 2011 рік – 19,1% від загального обсягу).
- Область підтримує партнерські стосунки майже із 140 країнами світу.



ПРИВАБЛИВИЙ РЕГІОН ДЛЯ ІНВЕСТУВАННЯ ТА МІЖНАРОДНОГО СПІВРОБІТНИЦТВА

- Дніпропетровський регіон стабільно знаходиться на першому місці із залучення іноземних інвестицій.
- Обсяг накопичених іноземних інвестицій в області станом на 1 жовтня 2011 року становить 8,1 млрд доларів, або 16,6% від показників країни в цілому.



Білорусь
7 угод



Казахстан
3 угоди



Німеччина
5 угод



Франція
1 угода



Польща
1 угода



Бельгія
1 угода



Італія
1 угода



Литва
1 угода



США
2 угоди



Канада
2 угоди



Таджикістан
1 угода



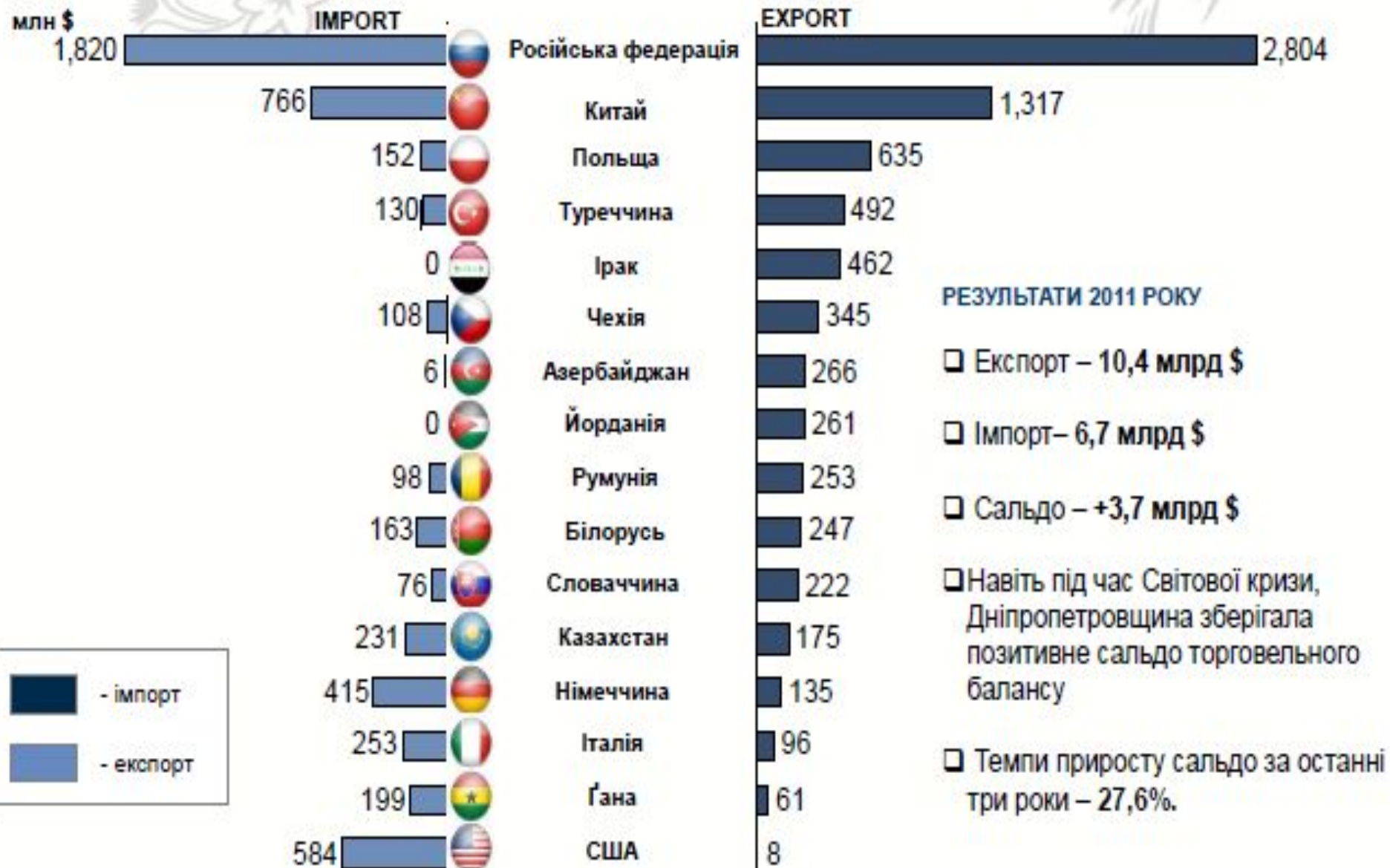
Словаччина
1 угода



Росія
22 угоди

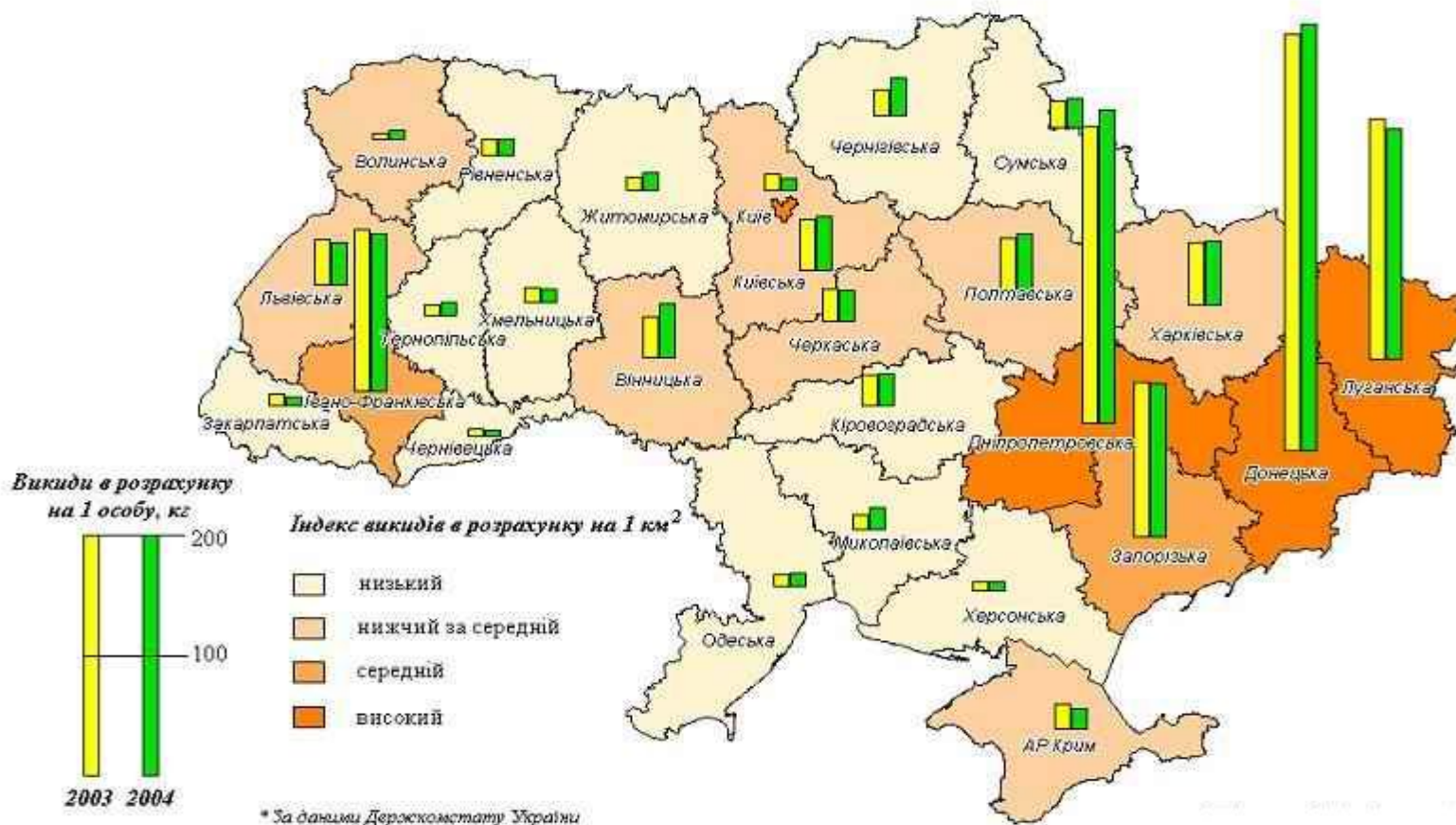
ДНІПРОПЕТРОВСЬКА ОБЛАСТЬ ПОСІДАЄ 2-Е МІСЦЕ В КРАЇНІ ЗА ОБСЯГОМ ЕКСПОРТУ ТОВАРІВ ТА ПОСЛУГ

Структура зовнішньоекономічної торгівлі регіону, 2011 рік



Зношеність основних фондів Дніпропетровщини перевищує 60%

В зв'язку з цим : велика кількість викидів шкідливих речовин в атмосферу,
Забруднення річок а також значна енергоємність та собівартість продукції.

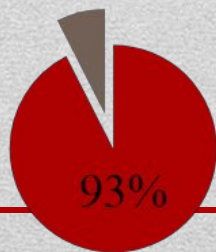


Демографічна ситуація

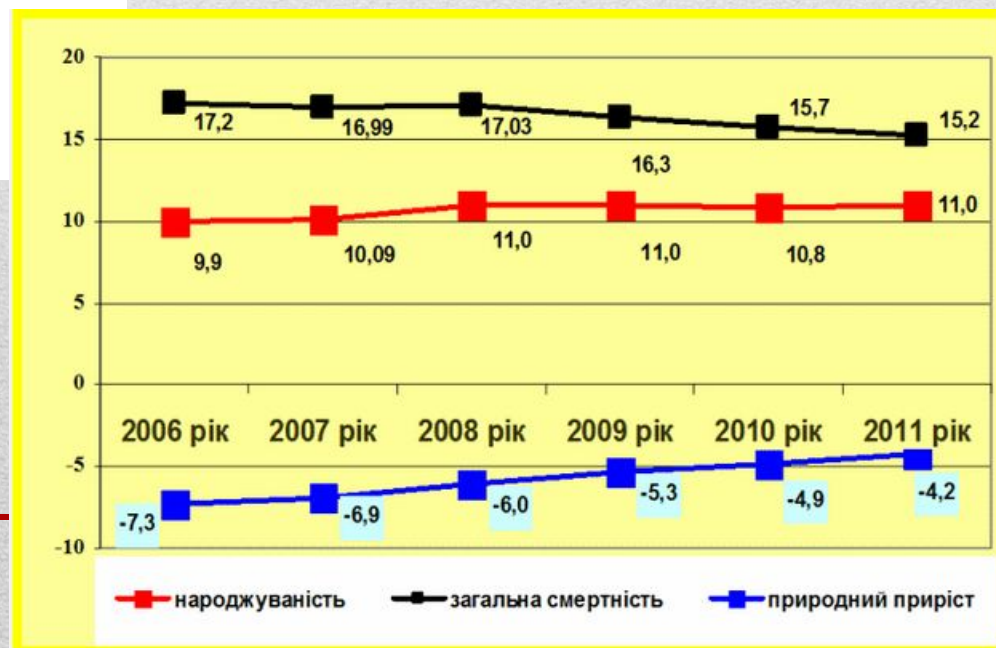


Населення

■ України ■ Дніпропетровська обл.
8%



- 3336,5 тис
- Густина населення - 117 чол./км
- Вікова структура:
 - 14,5% займають діти,
 - 29,8% – літні люди
 - 55,7% – працездатне населення віком від 15 до 70 років.



Природно – ресурсний потенціал



- В області зосереджено 50% від загального обсягу корисних Копалин України (40 видів мінеральної сировини)



- Майже вся територія області розорана.



- 145 річок, довжиною понад 10 км.



- Ліси і полезахисні лісові смуги займають 2,7% території області

Корисні копалини Дніпропетровщини:

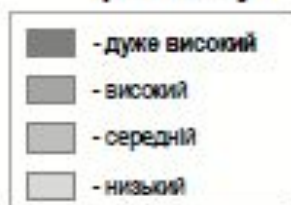
- Залізна руда (Нікопольський марганцеворудний басейн)
- Титанові і уранові руди
- Боксити
- Нікель
- Кобальт
- Кам'яне і буре вугілля
- Нафта
- Природний газ





- ☐ Головні галузі регіону:
- ✓ гірничодобувна;
- ✓ вугільна;
- ✓ металургійна;
- ✓ ракетно-космічна;
- ✓ хімічна;
- ✓ сільськогосподарська;
- ✓ будівельна

Індекс промислового розвитку





Металургія

- ВАТ “Північний гірничо – збагачувальний комбінат” (м. Кривий Ріг) найбільший виробник окашитів;
- ВАТ Південний гірничо – збагачувальний комбінат
- ВАТ Криворіжсталь
- ВАТ Нижньодніпровський трубопрокатний завод виробництво сталевих труб широкого діаметру
- ВАТ Дніпровський металургійний завод ім. Комінтерну



Добувна промисловість

- Область щорічно добуває 20,0 % від загального обсягу вугілля по Україні.
- До складу добувного комплексу області входять 28 підприємств.
- На ПАТ „Марганецький ГЗК” та ПАТ „Орджонікідзевський ГЗК” добувається 100% марганцевої руди в Україні.
- Гірничо-збагачувальні комбінати та шахти Кривбасу щорічно видобувають майже 80% всієї залізної руди в Україні.



Енергетичний комплекс

- ▣ 270 підприємств
- ▣ Обсяг реалізованої продукції становить 13% обсягу промислової продукції в області (6% ВРП).
- ▣ Загальна протяжність ліній електропередач – понад 55 тис. км.
- ▣ Дніпродзержинська ГЕС
- ▣ Криворізька ДРЕС, ДРЕС-2



Хімічна та нафтохімічна промисловість

- 88 підприємств.
- Обсяг реалізованої хімічної продукції щорічно становить більше 5% обсягу промислового виробництва в області. Вклад галузі до ВРП становить 2,5%.

Найважливіші підприємства:

- ❖ ВАТ Дніпроазот (м. Дніпродзержинськ)
- ❖ Дніпропетровський лакофарбовий завод
- ❖ Павлоградський хімічний завод (вибухо



АПК

- ❑ Площа сільськогосподарських угідь області становить 2,5 млн га (6,0% сільгоспугідь України).
- ❑ Загальний обсяг виробництва валової сільгосппродукції щорічно перевищує 6 млрд грн, що становить 5% ВРП (6,3-7,7% від загальнодержавного обсягу, третє місце в Україні за виробництвом м'яса, четверте – яєць).

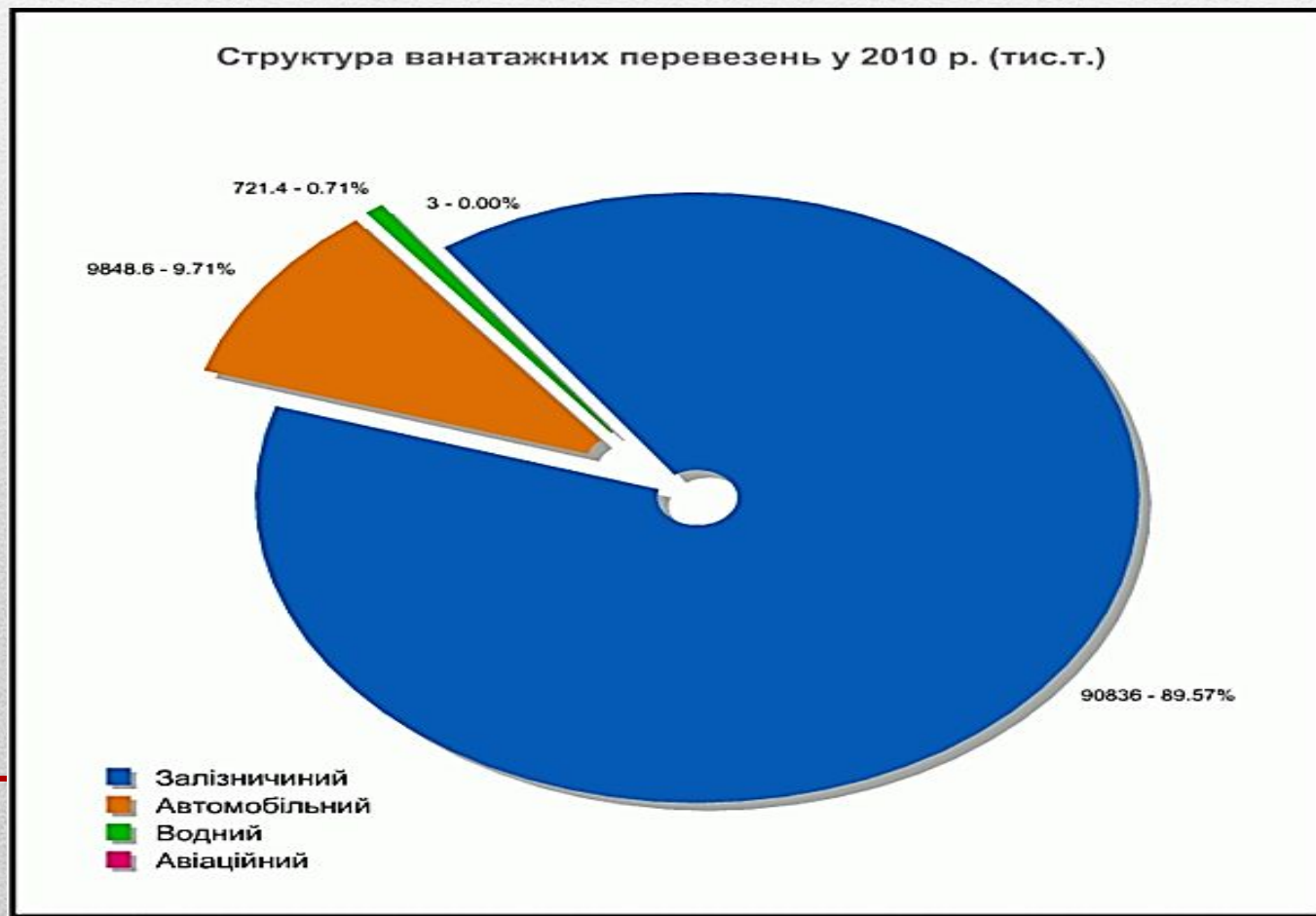
Харчова промисловість

- ❑ 130 підприємств займаються виробництвом продуктів харчування і переробкою сільгосппродукції.
- ❑ Реалізована продукція галузі становить 5,7% від загального обсягу реалізованої промислової продукції в області (майже 3% ВРП).



Транспорт

- ❖ За протяжністю доріг з твердим покриттям область посідає друге місце в Україні.
- ❖ Мережа автомобільних доріг загального користування в Дніпропетровській області становить понад 9 тис. км.
- ❖ Розвинута мережа залізничних магістралей, які з'єднують промислові райони країни, перевищує 3 тис. км.



НА ТЕРИТОРІЇ ОБЛАСТІ ПРАЦЮЮТЬ ВЕЛИКІ НАЦІОНАЛЬНІ (УКРАЇНСЬКИХ) ТА МІЖНАРОДНИХ КОМПАНІЇ



Міжнародні компанії




Машинобудування

Аграрний сектор

Будівництво



ПАО «Криворізький турбінний завод «Констар»



ТОВ «Павлоградський завод технологічного обладнання»



ДП «ВО Південний машинобудівний завод ім. О.М. Макарова»



ТОВ «Агро-Союз»



ТОВ «DEMIS Agro»



ТОВ «Агро Овен»



«KSG Agro»



АТ «Созидатель»



ПАО «Криворожжестрой»



ТОВ «Перспектива»



ТОВ «Мастер-Профи-Украина»

Интерпайп сталь

Один з найбільших металургійних заводів в Європі, з найновішими технологіями
Заснований В. М. Пінчуком 4 жовтня 2012р.



Флінт



Night

Download from
appar.at.ua

ТМ «Олейна»



ТМ «Злагода»





Найдовша набережна в Європі – 23 км.



Дніпропетровська діорама „Битва за Дніпро”.




Візитна картка - Петриківський декоративний розпис



Троїцький собор (м. Новомосковськ).



Степовий водоспад у регіоні.



ДЯКУЮ ЗА УВАГУ
