


Добро пожаловать в Бурятию





Ула́н-Удэ́
(до 1934 года —
Верхнеудинск) —
город в Восточной
Сибири, расположен
в 130 км от озера
Байкал,
столица Республики
Бурятии.

Байкал является самым древним и глубоким озером планеты.

- Возраст около 25 млн. лет. Максимальная зафиксированная эхолотами глубина Байкала - 1637 метров. Фактически озеро гораздо глубже, оно расположено в огромной, ограниченной разломами земной коры впадине, которая уходит корнями в верхнюю мантию земли. Недра под озером очень сильно разогреты, в ряде мест на дне озера и на суше выходят наружу термальные воды.





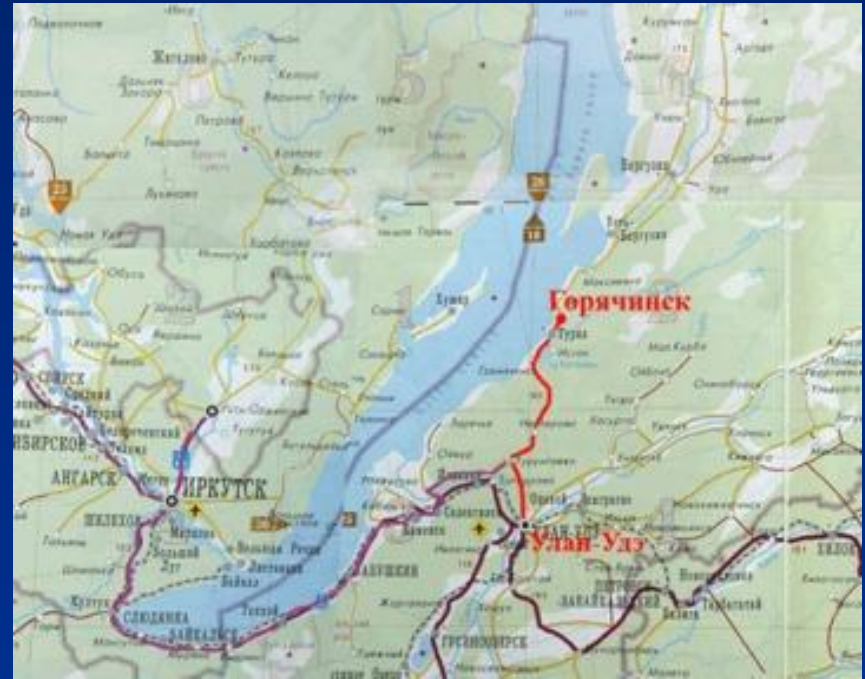


КУРОРТ «ГОРЯЧИНСК»

- Горячинск – село в республике Бурятия, которое расположено на берегу озера Байкал в 188 км восточнее от города Улан-Удэ в удивительной по красоте бухте, обрамленной песчаными пляжами и горными хребтами.
- В селе Горячинск расположен первый на Байкале бальнеологический курорт (основан в 1810 г.).
- Основные природные лечебные факторы – слабоминерализованная термальная (+54,5 С) азотно-кремнистая вода

Размещение:


- 1. Курорт «Горячинск» <http://kurort.e-baikal.ru>;
- 2. ГАУЗ «РКБВЛ Центр Восточной медицины» <http://www.cvmed.ru>
- Благоустроенные номера 2-х местные, 3-х местные, «люкс», «полулюкс», питание.



КУРОРТ «ГОРЯЧИНСК»



БУДДИЙСКИЕ ДАЦАНЫ







БУРЯТСКИЙ НАУЧНЫЙ ЦЕНТР СО РАН

ИНСТИТУТ МОНГОЛОВЕДЕНИЯ,
БУДДЛОГИИ И ТИБЕТОЛОГИИ СО РАН


ГЕОЛОГИЧЕСКИЙ
ИНСТИТУТ СО РАН

ИНСТИТУТ ОБЩЕЙ
И ЭКСПЕРИМЕНТАЛЬНОЙ
БИОЛОГИИ СО РАН

БАЙКАЛЬСКИЙ ИНСТИТУТ
ПРИРОДОПОЛЬЗОВАНИЯ СО РАН

ИНСТИТУТ ФИЗИЧЕСКОГО
МАТЕРИАЛОВЕДЕНИЯ СО РАН

ОТДЕЛ РЕГИОНАЛЬНЫХ
ЭКОНОМИЧЕСКИХ
ИССЛЕДОВАНИЙ
ПРИ ПРЕЗИДИУМЕ
БНЦ СО РАН



Федеральное государственное бюджетное учреждение науки Бурятский научный центр Сибирского отделения РАН



- 670047, г. Улан-Удэ, ул. Сахьяновой, 8.
- Тел.: (3012) 43-30-31;
- 43-37-64;
- Факс: (3012) 43-32-38
- E-mail:
BSC.CONF2013@mail.ru