



Достопримечательности Оренбургской области



Достопримечательности Оренбургской области

- Ириклинское [водохранилище](#)
- [Саракташ](#)
- Кувандыкская [сказка](#)
- [Песок](#), соль и мел
- Пуховые [платки](#)
- [Река](#) Губерля
- [Сырт](#) для всех
- Месть [императрицы](#)
- [Притяжение](#) гор
- [Энергетика](#) степи
- Пономарёвский [источник](#)
- Бузулукский [бор](#)
- [Аксаковские](#) места



Ириклинское водохранилище



Ириклинское водохранилище — водохранилище на реке Урал в Оренбургской области России. Объём воды — 3,257 км³. [источник не указан 57 дней] Площадь поверхности — 260 км². [источник не указан 57 дней] Площадь водосборного бассейна — 36 км.

Водоохранилище было создано путём строительства плотины Ириклинской ГЭС. Целью создания Ириклинского гидроузла было регулирование стока реки Урал для обеспечения гарантированного водоснабжения промышленных предприятий и населённых пунктов. В связи с заполнением водохранилища на новые места были перемещены 22 населённых пункта.

Водоохранилище является крупнейшим водоёмом Южного Урала.



Саракташ

Великолепный храмовый комплекс – Свято-Троицкая Обитель Милосердия – результат подвижничества отца Николая (Стремокого).



Музей
деревянного
зодчества под
открытым
небом

На Красной горке



Кувандыкские горы



Холмистое берёзовое редколесье



Кзыладырское карстовое поле



Загадочное сооружение на краю Кзыладырского поля



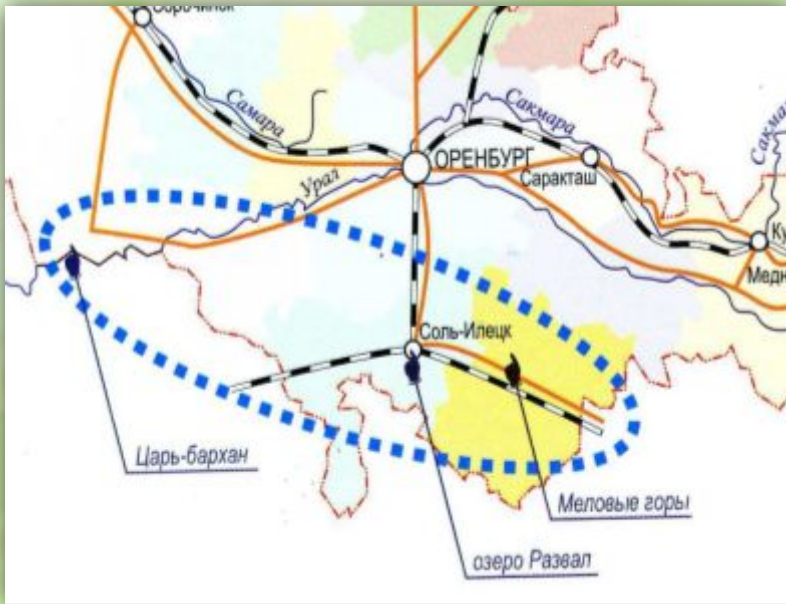
Озёрный грот Голубиный на Кзыладырском поле



Причудливые горы в окрестностях с. Акчура



Озеро Развал



Высокая концентрация соли в озере Развал позволяет спокойно лежать на его поверхности

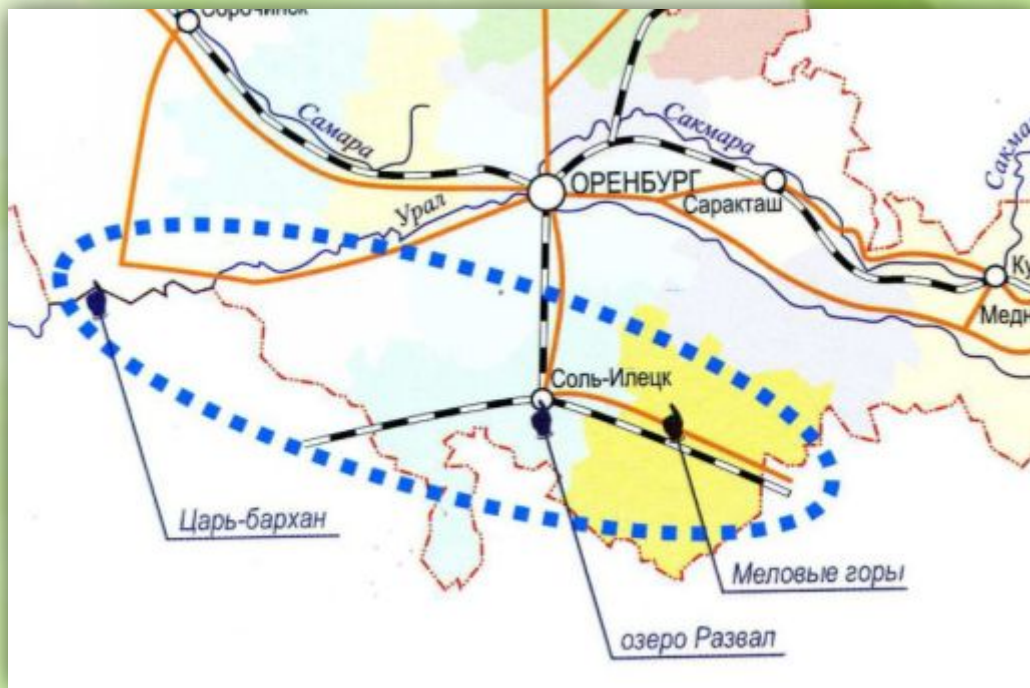
Царь-бархан



Памятник природы овраг Блюменталь (Красные горы)

Меловые горы





Змеиняя Гора



Окрестности могилы Хана (Змеиной горы)



Пономарёвский источник

Характеристика природного объекта: выход мощных сероводородных вод представляют собой большую воронку размером 8-7 м, глубиной 6 м, треугольной формы. Выход очень бурный, не замерзает в самые суровые зимы. Вода идеально чистая. Температура летом до $+10^{\circ}\text{C}$, зимой $+4^{\circ}\text{C}$. резкий сероводородный запах, но в озере неплохо растут водоросли. Вода выходит из озера в виде ручья длиной 500 м, который впадает в р. Дема.



Пономарёвский источник

Ратчинские горы

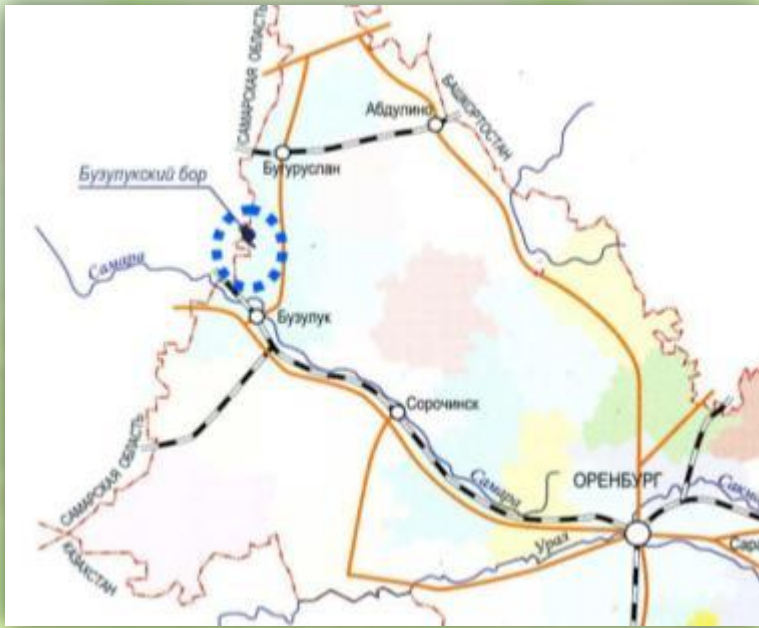


Озерко над Пономарёвским сероводородным источником



Бузулукский бор

Бузулу́кский бор — островной массив соснового (преимущественно) леса на границе Самарской и Оренбургской областей России, среди степей Заволжья и Предуралья. Расположен в 15 км к северу от города Бузулук в обширной приречной котловине, имеющей глубину 100—150 метров (в районе реки Боровки). Площадь бора — 1067,88 км². Входит в состав национального парка «Бузулукский бор». В Бузулукском бору река Черталык впадает в Боровку.



Аксаковские Места



В Оренбургской области находится один из двух уральских музеев, посвященных известному русскому писателю – Сергею Тимофеевичу Аксакову. Музей-заповедник расположен в селе Аксаково, которое ранее называлось Знаменским – по названию местной церкви.



Гора Медвежий Лоб



Святые пещеры



Логачёвские овраги




Урал

Ура́л (до 1775 года — Яйк; башк. Яйыҡ (инф.), каз. Жайық) — река в Восточной Европе, протекает по территории России и Казахстана, впадает в Каспийское море. Является третьей по протяжённости рекой Европы, уступает по этому показателю только Волге и Дунаю. Длина — 2428 км. Площадь бассейна — 231 000



Хребет Накас

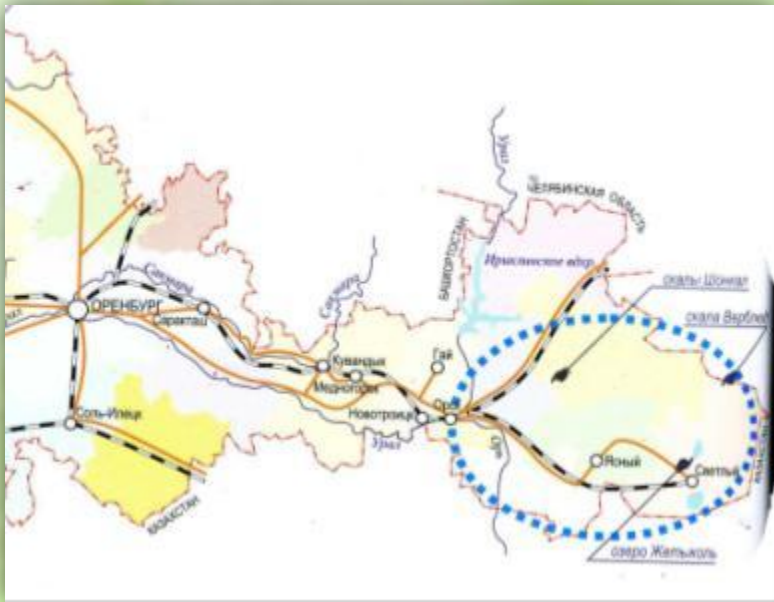


Долгие Горы



Хребет Карамурунтау





Скала Верблюд

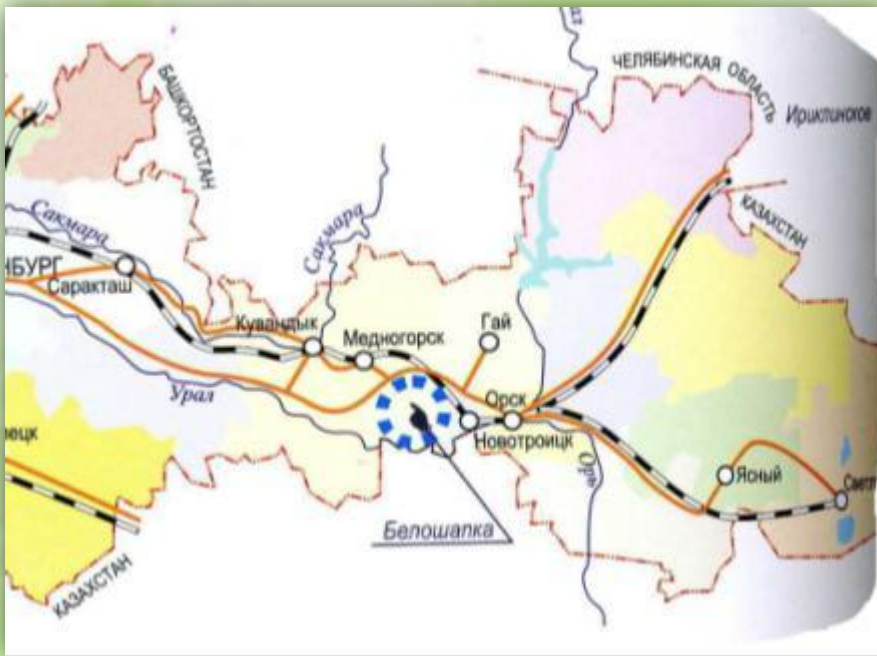


Озеро Жетыколь



Скалы Шонкал





Белошапка

— село в Гайском районе
Оренбургской области



Река Губерля

Губерля — река в Оренбургской области России, правый приток реки Урал. Длина реки — 111 км. Площадь бассейна — 2410 км². Берёт начало с Саринского плато. Исток расположен между сёлами Поим и Оноприеновка, в 6 км выше села Карагай-Покровка, высота истока — около 480 м над уровнем моря.

