


Динской район

Уважаемая Ольга Алексеевна,
Одноклассники.



Сегодня я хочу вас познакомить
с замечательным уголком Кубани – Динским районом.
Динской район – это плодородные поля, лесопарковые
массивы, несколько тихих рек, и десятки зарыбленных
водоемов.

Динской район расположен в центральной зоне
Краснодарского края. Общая площадь района 136 тыс. га.
На территории района находится 10 сельских поселений с
27 населенными пунктами в которых проживает 125 тысяч
человек.

Территорию района пересекают 3 железнодорожные магистрали общегосударственного значения, по которым осуществляются пассажирские и грузовые перевозки, также район имеет развитую дорожную сеть, по его территории проходит автомобильная магистраль федерального значения «Дон» и две дороги краевого значения «Краснодар-Ейск» и Краснодар- Кропоткин.




На территории района расположены сельскохозяйственные предприятия по производству плодовоовощной продукции,






а также хорошо развито животноводство






Район имеет предприятия по переработке сельскохозяйственной продукции





Предприятия по выпуску колбасных изделий






Кондитерские предприятия



В районе много современных торговых центров






Недавно заработали два завода по производству стекла и труб




В ст. Васюринской работает завод по производству бетонных изделий



Прекрасна ст. Динская с высоты птичьего полета (с колеса обозрения)



*В ст. Динской находятся памятники
напоминающие о боевых действиях,
проходивших в районе во время ВОВ.*





*Спасибо
за внимание*

