



Новые
достопримечательности
ЮНЕСКО

2014 год

В рамках ежегодной сессии Межправительственного комитета по охране всемирного культурного и природного наследия, которая завершилась 25 июня 2014 года в Дохе, список мировых достопримечательностей был пополнен рядом значимых объектов. Членами комитета были рассмотрены кандидаты в 38 номинациях в 40 странах мира.



Город бронзового века Шахри-Сухте

Археологический памятник, представляющий собой останки городского поселения бронзового века, предположительно джирофтской культуры. Обнаружен в остане Систан и Белуджистан на юго-востоке **Ирана** на берегу реки Гильменд у дороги Захедан-Заболь.



Южная Корея. Намхансан. Парк Намхансансон

Парк расположен на высоте 480 м над уровнем моря к юго-востоку от Сеула на горе Намхансан («гора Южного Хана»). Здесь находятся крепостные укрепления и храмы XVII века.





Южная Корея. Намхансан. Парк Намхансансон.

Турция. Деревня Джумалыкызык

Отражает характеристики Османской архитектуры. Османы здесь живут семь веков, причём последние лет сто не строят новых домов. Сначала у местных не было то ли денег, то ли желания улучшать жилищные условия, а потом правительство объявило дома исторической ценностью. Сносить их запрещено.



Турция. Город Бурса

Бурса и Кумаликизик — колыбель Османской империи в южном регионе Мраморного моря. Они иллюстрируют формирование городских и сельских систем, создание Османской империи.



Избранные объекты XIV века служили ключевыми особенностями для социальной и экономической организации новой столицы.


К ним относятся торговые центры, мечети, религиозные школы, общественные бани и кухня для бедных, а также могила Орхан Гази, основателя династии Османской империи.



Мечеть

Ирак. Цитадель в Эрбиле


Цитадель Эрбил в Курдистане является поселением на вершине холма. Стены Османской крепости XIX века и сегодня окружают город Эрбил — один из старейших городов в мире, населенный в течение более 8000 лет.



Франция. Пещера Понт Арк-Шове

Пещера расположена на известняковом плато реки Ардеш на юге Франции. В пещере обнаружено 435^[2] рисунков с изображениями животных. Наскальная живопись представляет собой один из древнейших образцов пещерного искусства в мире.

Возраст старейших рисунков оценивается в 36 тыс. лет



Наскальные росписи отлично сохранились из-за того, что пещера Шове была отрезана от внешнего мира со времён ледникового периода из-за падения скальных обломков перед её входом. Пещеру открыли 18 декабря 1994 года.



Турция. Античный город Пергам

Пергам – древний город на побережье Малой Азии, основанный в XII в. до н.э. греками.

Если верить легенде, то основателем Пергама был сын Андромахи и Гелена, он носил имя Пергам в память о Троянской цитадели.

После смерти отца, сын с матерью перебрались в Малую Азию, где Пергам основал город, получивший его имя.



Первые письменные упоминания о городе относятся к IV в. до н. э.. В 283-133 гг. до н.э. Пергам был столицей Пергамского царства и являлся крупнейшим культурным и экономическим центром эллинистического мира. В это время здесь строились дворцы, театр, храм, процветала медицина и письмо.



Театр

Любопытно: бумага пергамент, которая заменила папирус, была изобретена в Пергаме.

В Пергаме была собрана одна из крупнейших по величине библиотек древнего мира.

Богатая провинция была присоединена к Риму в 133 г. до н. э. по завещанию царя Аттала.



Руины храма Траяна

Болото Окаванго

Болото Окаванго (также часто называемое Дельта Окаванго) — самая большая внутренняя дельта планеты, не имеющая при этом стока в мировой океан. Находится на территории Ботсваны. Дельта заболочена, мелководна, главный источник воды в этом регионе, примыкающем к пустыне Калахари — это река Окаванго, стекающая с возвышенностей Анголы.



Израиль. Национальный парк Мареша — Бейт-Гуврин

Это «город в городе» — система пещер выдолбленных народом двух городов-побратимов Бет Гуврин Мареша и Нижней Иудеи. Сеть была создана более 2000 лет от железного века в эпоху крестовых походов.



Пещеры Мареша и Бет-Гуврин
в Иудейской низменности


Болгар. Историко-археологический комплекс. Татарстан

На территории комплекса сохранились уникальные культовые сооружения в виде мечетей и минаретов, остатки ханского дворца, несколько усыпальниц, а также ряд оборонительных сооружений в виде вала и рва. Болгар неразрывно связан с периодом расцвета исламской цивилизации на территории современной России.



Аббатство Корвей, Германия

Бывшее имперское аббатство ордена св. Бенедикта на реке Везер, в 2 км к северо-востоку от города Хёкстер. Монастырь был основан в 815 году. Это один из древнейших памятников монастырского зодчества на территории Центральной Европы.




Старый Джидда — Шлюз в Мекку, Саудовская Аравия

Старый Джидда называют воротами в Мекку. Шлюз расположен на восточном берегу Красного моря. С VII века нашей эры был главным портом на торговых путях Индийского океана.



Большие земляные работы в Точке бедности, Луизиана, США

Точка Бедности находится в долине Миссисипи. Здесь проживали в 3000 г. до н.э. доисторические поселенцы. Земляные работы включают в себя пять курганов странных углублений и простой территории, простирающейся вокруг холмов.



Культурный ландшафт на юге Иерусалима, Баттир, Палестина

Баттир, небольшой город, расположенный в юго-западной части Иерусалима, состоит из ряда каменных террас на склонах холмов. Террасы засажены виноградниками и оливковыми деревьями.



Древний город Пуи, Мьянма

Руины древнего города в Бирме лежат на обширных территориях реки Иравади. Город был построен из кирпича и окружен стенами. Он был заселен около 1000 лет назад. Археологические исследования показывают, что в городе был дворец, промышленные предприятия, буддийские культовые сооружения, кладбища.



Источники:

□ <http://bigpicture.ru/?p=529888>

□ <http://www.tourinfo.ru/>

□ tiina.livejournal.com

□ http://joinfo.ua/news/view/949409_Posmotrite-Novie-obekti-vsemirnogo-naslediya.html

□ <http://www.alltravels.com.ua/2014/06/26/yunesko-2014-goda/>





Спасибо за внимание!