

ДВІНУ - ПЕРШОПРЯМІ КРАЇ

- **АРХАНГЕЛЬСКАЯ ОБЛАСТЬ**, на северо-западе Российской Федерации, входит в состав Северо-Западного федерального округа; граничит на западе с Карелией, на юге — с Вологодской областью, на востоке с республикой Коми, с севера омывается Белым, Баренцевым и Карским морями. В область входит Ненецкий автономный округ, острова в Северном Ледовитом океане: Земля Франца-Иосифа, Новая Земля; Соловецкие острова в Белом море. Площадь области 587,4 тысяч кв. км, в том числе площадь островов 104,4 тысяч кв. км. Население 1440 тысяч человек (2002), городское 74%. Плотность населения одна из самых низких в России — 2,6 человека на 1 кв. км. В области 13 городов, 39 поселков городского типа (2001). Административный центр — Архангельск.
- Другие крупные города: Котлас, Онега, Северодвинск, исторические города: Сольвычегодск, Мезень, Холмогоры, Шенкурск.
- Неофициальные названия: Поморье, Двинская Земля, Подвинье.



Образ региона	Новое на карте	Проблемы, стоящие перед регионом
<p>Поморы, памятники древнего зодчества, народный промысел – холмогорская резная кость, песня «Нарьян – Мар»</p>	<p>ГОК на Ломоносовском месторождении алмазов. Нефтеэкспорти-рующий порт Варандей</p>	<p>Нехватка финансирования, перенасыщенность оборонными объектами, дефицит энергогенерирующих мощностей и отсутствие НПЗ, неразвитость транспортной инфраструктуры, нежелание НАО инкорпорироваться в Архангельскую обл., радиоактивное загрязнение Новой Земли</p>

Достопримечательности

- Соловецкий монастырь;
- Храмы Сольвычегодска XVI – XVII вв.;
- Храмы и старинные дома Каргополя, памятники М.В.Ломоносову и Петру I в Архангельске, музей деревянного зодчества «Малые Карелы» под Архангельском, бывший Крестный монастырь на Кий-острове XVII – XIX вв.;
- Кожозерский Богоявленский монастырь;
- Родина М.В.Ломоносова – с. Ломоносово в Холмогорском районе;
- Заповедная деревня Кимжа близ г. Мезень, постройки Николо – Карельского монастыря (XVII в.) в Северодвинске, пятишатровая деревянная Троицкая церковь XVIII в., в с. Нёнокса близ Северодвинска, Антониево – Сийский монастырь;
- Новодвинская крепость;
- Космодром «Плисецк».



Вид на реку Пинегу



Собор Введенского
монастыря в Сольвычегодске.



Ансамбль Соловецкого монастыря

- **ВОЛОГОДСКАЯ ОБЛАСТЬ,** на северо-западе Российской Федерации. Площадь 145,7 тыс кв. км. Население 1311 тыс человек (2001), городское 65%. В области 15 городов, 13 поселков городского типа. Административный центр — Вологда. Другие крупные города: Череповец, Сокол, Великий Устюг. Образована в 1937. Входит в состав Северо-Западного федерального округа.
- Неофициальное название - Вологодчина



Образ региона	Новое на карте	Проблемы, стоящие перед регионом
<p>Вологодские кружева, вологодское масло, устюжская чернь по серебру, песня ансамбля «Песняры» «Вологда»</p>	<ul style="list-style-type: none">■ Автодорога Тотьма – Великий Устюг.■ Вотчина Деда Мороза близ Великого Устюга.■ Вологодский троллейбусный завод «Транс – Альфа»	<p>Политическое и экономическое соперничество между Вологдой и Череповцом. Резкие контрасты освоения между пригородными зонами крупнейших городов и северо-западной и восточными окраинами области.</p> <p>Депопуляция села.</p>

Достопримечательности

- «Кремль» (архиерейское подворье) с Софийским и Воскресенскими соборами, Спассо-Прилуцкий монастырь в Вологде. Соборное дворце, Михаило-Белозерский монастырь в Кириллове, Ферапонтов – с фресками Дионисия (нач. XVI) в с. Ферапонтово;
- Горицкий монастырь – в с. Горицы;
- Спасо-Каменный монастырь на острове в Кубенском озере;
- Церкви в Тотьме. Преображенский собор в Белозерске, Воскресенский – в Вытерге, Рождества Богородицы в Устюжне. Винтовой мост в Череповце – первый в России подобного типа. Деревянный шлюз Мариинской водной системы (предшественница Волго – Балтийского канала) в Вытегре.



Кириллов. Алея нового города



**Кирилло-Белозерский монастырь.
Свечечная башня**



Вологда. Пряничный домик




Вологда. Спасо-Прилуцкий монастырь

Великий Устюг



**Центральные ворота
Михайло-Архангельского
монастыря**



Церковь Симеона Столпника



Кресты Вознесенской церкви



Церковь Дмитрия Солунского



**Колокольня церкви
Николы Гостинного**

- КОМИ (Республика Коми), в Российской Федерации. Площадь 415,9 тыс км². Население 1123,9 тыс человек, городское 74% (2001). Основное население — русские (более 70%), коми (26%) (2001). 12 районов, 10 городов, 31 поселок городского типа (2001). Столица — Сыктывкар. Другие крупные города: Воркута, Инта, Ухта, Сосногорск, Печора. Образована 22 августа 1921 как АО Коми (Зырян). 5 декабря 1936 преобразована в Коми АССР. С 26 мая 1992 Республика Коми. Входит в состав Северо-Западного федерального округа.
- Неофициальные названия: Печорская земля, Печора, Зырян, Пермь Вычегодская, Парма



Образ региона	Новое на карте	Проблемы, стоящие перед регионом
<ul style="list-style-type: none">■ Страна Биармия скандинавских саг;■ Деревянные сельские церкви;■ Основа ТЭК Европейского Севера;■ Лагеря «архипелага ГУЛАГ»	<ul style="list-style-type: none">■ Средне-Таманское месторождение бокситов■ Железная дорога Чиньяворык-Тиман к этому месторождению;■ «Девственные леса Коми» (территории Печоро-Илычского заповедника и национального парка «Югыд Ва») – первый российский объект природного наследия ЮНЕСКО (с 1995 г.);■ Упразднение поселка Хальмер-Ю в 1995 г. в связи с закрытием угольной шахты.	<ul style="list-style-type: none">■ Закрытие угольных шахт Печорского бассейна и переселение «лишнего» населения в пределы основной полосы россиян;■ Загрязнение окружающей среды в местах добычи и транспортировки углеводородов;■ Рекультивация земель бывших шахт;■ Дискомфортные природно-климатические условия на большей части территории, требующие значительных материальных средств на их компенсацию.

Достопримечательности

- **Девственные леса Коми» (территории Печоро-Илычского заповедника и национального парка «Югыд Ва») – первый российский объект природного наследия ЮНЕСКО (с 1995 г.);**
- **Усть-Вымь – древнейшее поселение Коми (памятники архитектуры XVIII – XX вв.);**
- **Каменные Петропавловская и Воскресенская церкви (XIX в.) в с. Усть-Кулом. Деревянные церкви XVIII – XX вв. в селах Княжпогост;**
- **Кылтовский Крестовоздвиженский женский монастырь (осн. в 1894 г.);**
- **Троице-Стефановский Ульяновский монастырь;**
- **Самобытное старообрядческое село Усть-Цильма (осн. в 1542 г.);**
- **Застройка Советской улицы в Сыктывкаре (XIX в.), деревянная застройка по улице Кирова в Инте;**
- **Горный массив Тэлпозиз (1617 м);**
- **Остатки Екатериненского канала, построенного в конце XVIII в. Между бассейнами Камы и Вычегды;**



Река Сысола



Воркута. 67 параллель



Воркута. Стела шахтерской славы



Воркута. Монумент Победы.

Архангельский край в разные времена был местом ссылки. Самый знаменитый узник — вождь раскола протопоп Аввакум. Два года прожил он в Мезени, затем 15 лет в Пустозерске. В Архангельский край был сослан Петром фаворит Софьи князь В. В. Голицын. Он похоронен в Красногорском монастыре близ Пинеги. В Пинегу был сослан за революционную деятельность писатель Александр Грин. А уже в 1960-х годах в деревне Норенской отбывал ссылку за тунеядство поэт Иосиф Бродский.



Протопоп Аввакум



А. Грин



Иосиф Бродский

Архангельская область — родина ученого М. В. Ломоносова и скульптора Ф. В. Шубина (уроженцы Холмогор), писателя Ф. А. Абрамова (деревня Веркола). В селе Суре Пинежского района родился святитель Иоанн Кронштадский. С Поморьем связано творчество художника В. В. Верещагина, писателей М. М. Пришвина и Ю. П. Казакова. Сказовая речь поморов запечатлена в произведениях Б. В. Шергина.



М. В. Ломоносов




Ф. В. Шубин




Ф. А. Абрамов



Иоанн Кронштадский



Ю. П. Казаков



М. М. Пришвин

С Вологодским краем связаны жизнь преподобного Дмитрия Прилуцкого, поэта К. Н. Батюшкова (уроженец), писателя В. А. Гиляровского, художника В. В. Верещагина (уроженец), ученого и изобретателя А. Ф. Можайского, писателя В. И. Белова, физика Г. С. Ландсберга (уроженец), писателя В. Т. Шаламова (уроженец). Область — один из центров русского фольклора.




Дионисий.
Деяния Дмитрия
Прилуцкого.
Икона из Спасо-
Прилуцкого
монастыря



К. Н. Батюшков



В. А. Гиляровский



В. И. Белов

Невский край
Санкт-Петербург,
Ленинградская обл.

Калининградская обл.

**Северо-Западный
федеральный
округ**

**Древнерусский
край**
Новгородская и
Псковская обл.

Двино-Печорский край
Вологодская,
Архангельская обл.
Республика Коми
Ненецкий АО

Озерный край
Республика Карелия
и Мурманская обл.

- Лишившись (по сравнению с СССР) весьма протяженной линии морского побережья, наша страна как бы удалилась от некоторых своих соседей, прежде всего от стран Центральной Европы.
- В этих условиях Северо-Запад России остается единственным из федеральных округов, имеющим общую границу с Европейским союзом – прежде всего Финляндией (на значительном расстоянии) и Норвегией (на довольно малом участке). С вступлением в ЕС Польши, Латвии, Литвы и Эстонии эта граница существенно увеличилась, значит, взаимодействие Северо-Запада, а следовательно и всей России, с Западом может получить дополнительные импульсы. Через Северо-Запад уже осуществляется более 50% импортных и экспортных перевозок России.
- Самый северный, не похожий на другие районы Европейской России, с суровой (но богатой!) природой и уникальным географическим положением, Европейский Север приобретает все большую значимость для нашей страны. В истории России Север выполнил роль «района пионерного освоения», на территории которого россияне приобрели бесценный опыт обживания новых земель с непривычными, суровыми условиями жизни. Этот опыт впоследствии имел значение при освоении.
- Наименьший по площади Северо-Западный район занимает ключевое положение на выходе к Балтийскому морю и в Западную Европу. Это «озерный край», где люди долго пользовались ресурсами озер и рек, однако сейчас уже сама природа нуждается в заботе и защите.
- По богатству и разнообразию культурного наследия Европейский Север занимает выдающееся место в России. Насколько беднее были бы наша история и культура, наше национальное самосознание без этих храмов, городов и сел, мастеров и традиций!