




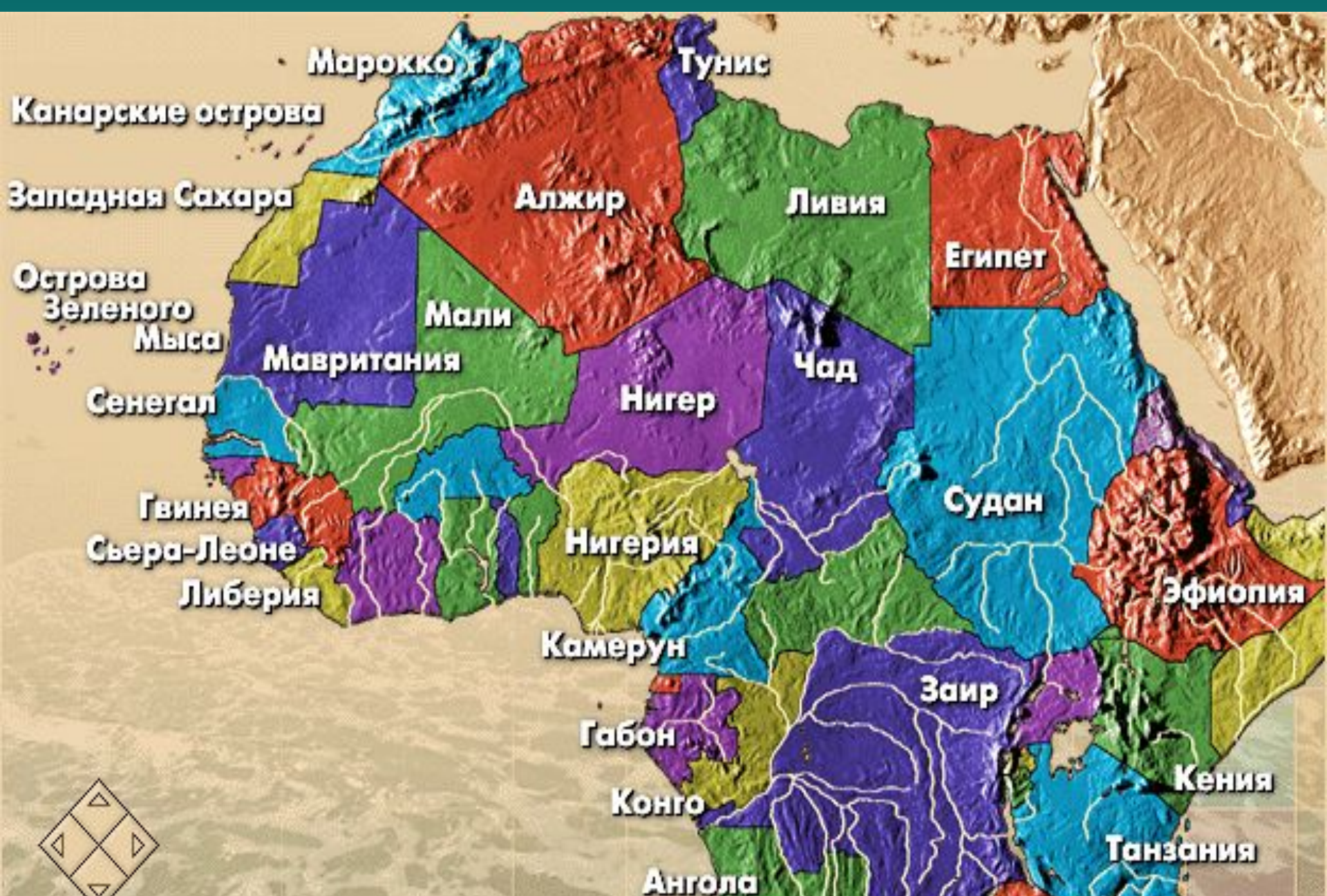
Эфиопия



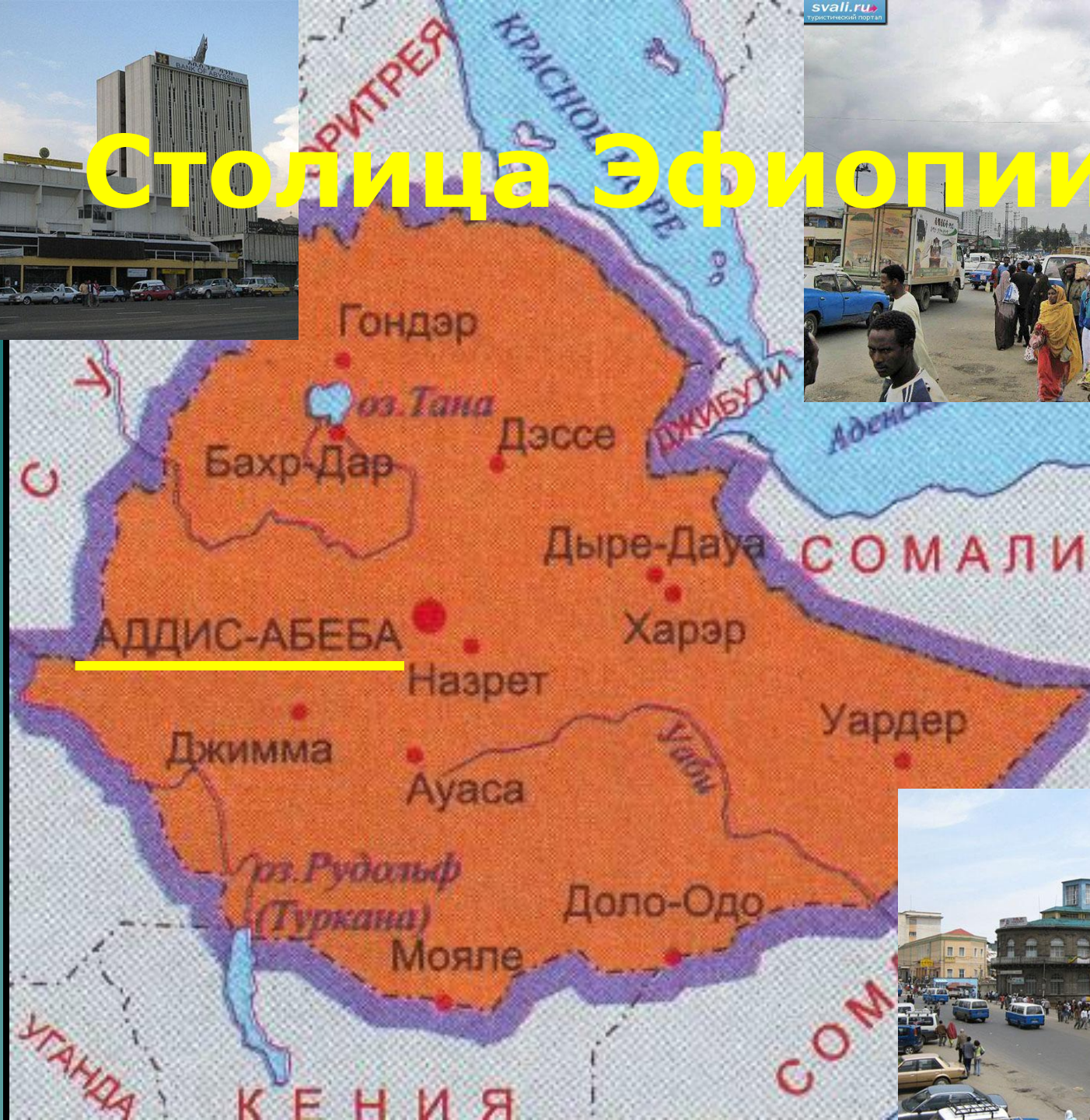
Флаг Эфиопии



АФРИКА



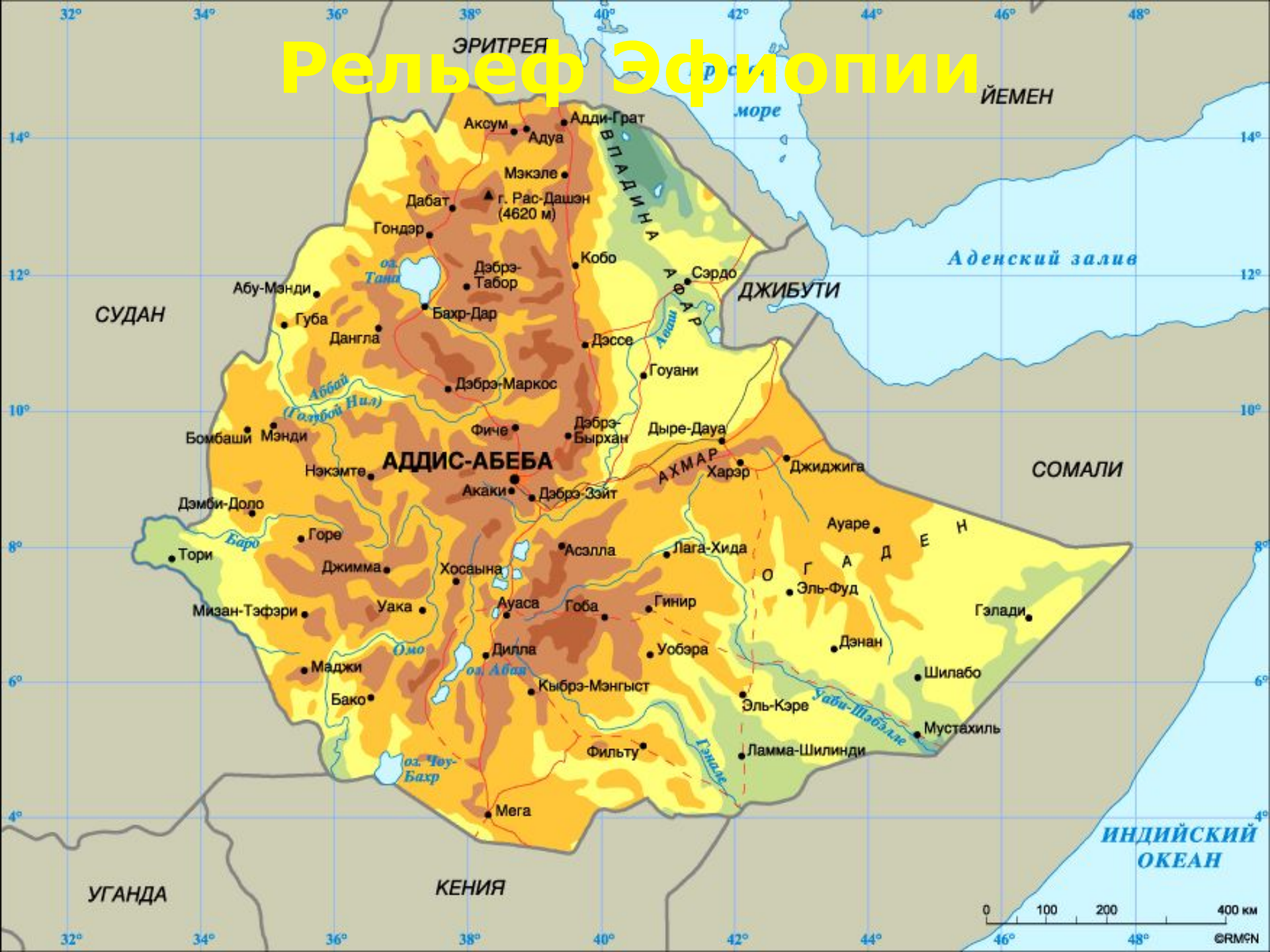
Столица Эфиопии





Собор Святой Троицы.

Рельеф Эфиопии



ЭРИТРЕЯ

ЙЕМЕН

ДЖИБУТИ

СУДАН

СОМАЛИ

АДДИС-АБЕБА

АХМАР

УГАНДА

КЕНИЯ

ИНДИЙСКИЙ ОКЕАН

0 100 200 400 км

©RMGN





Температура воздуха

январь

июль

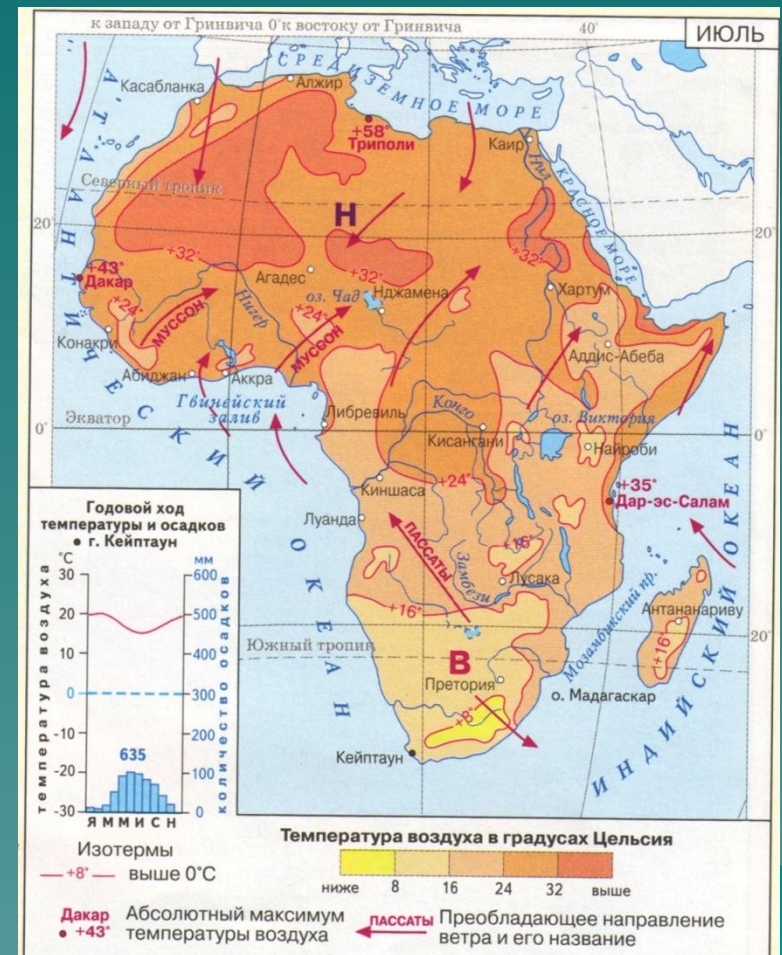
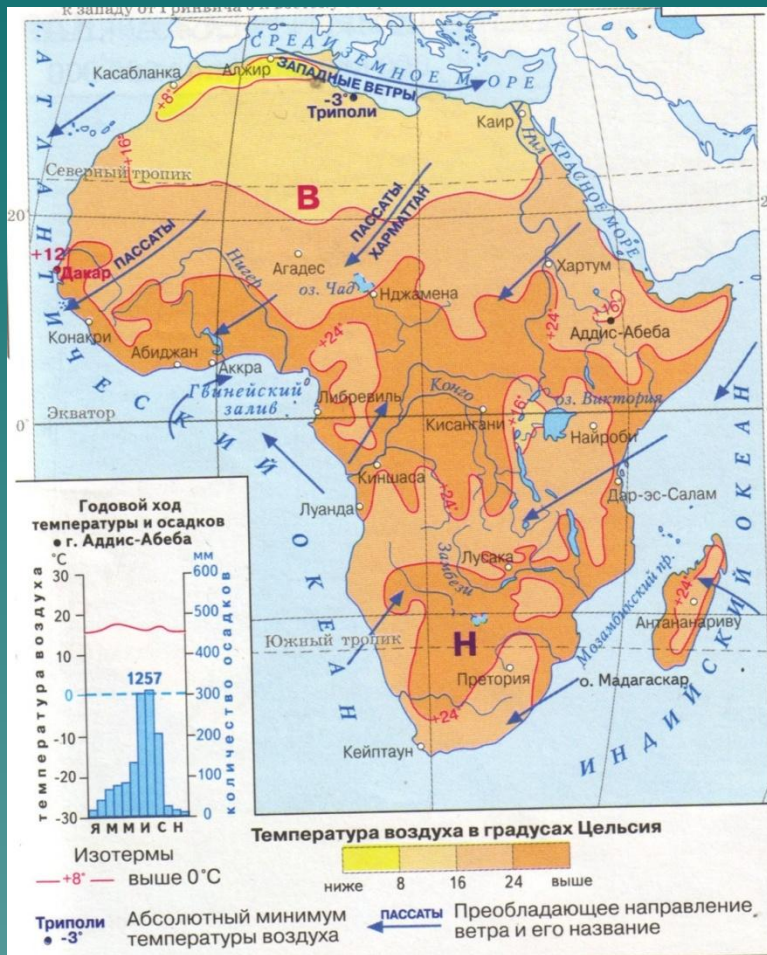
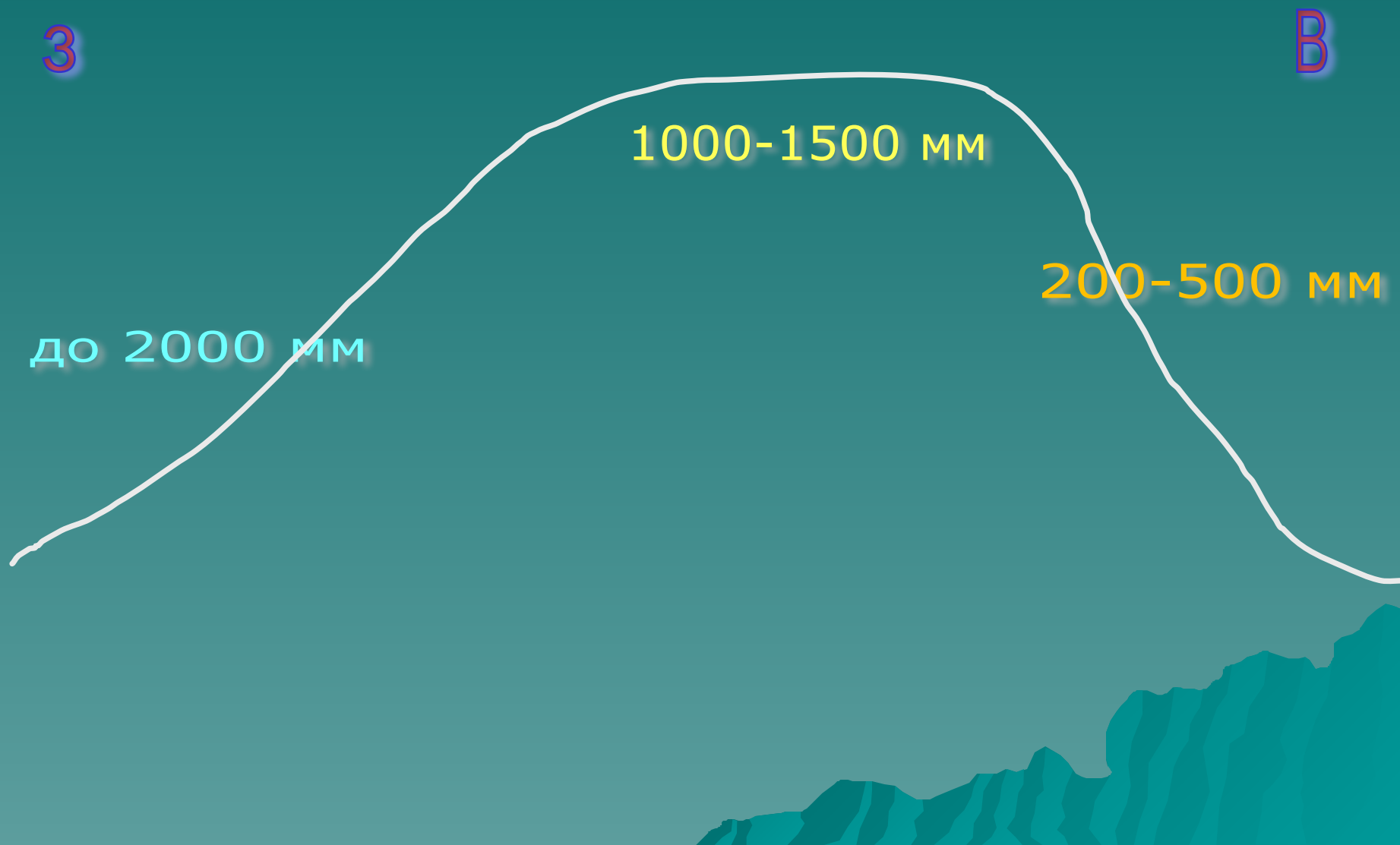


Схема распределения осадков на Эфиопском нагорье



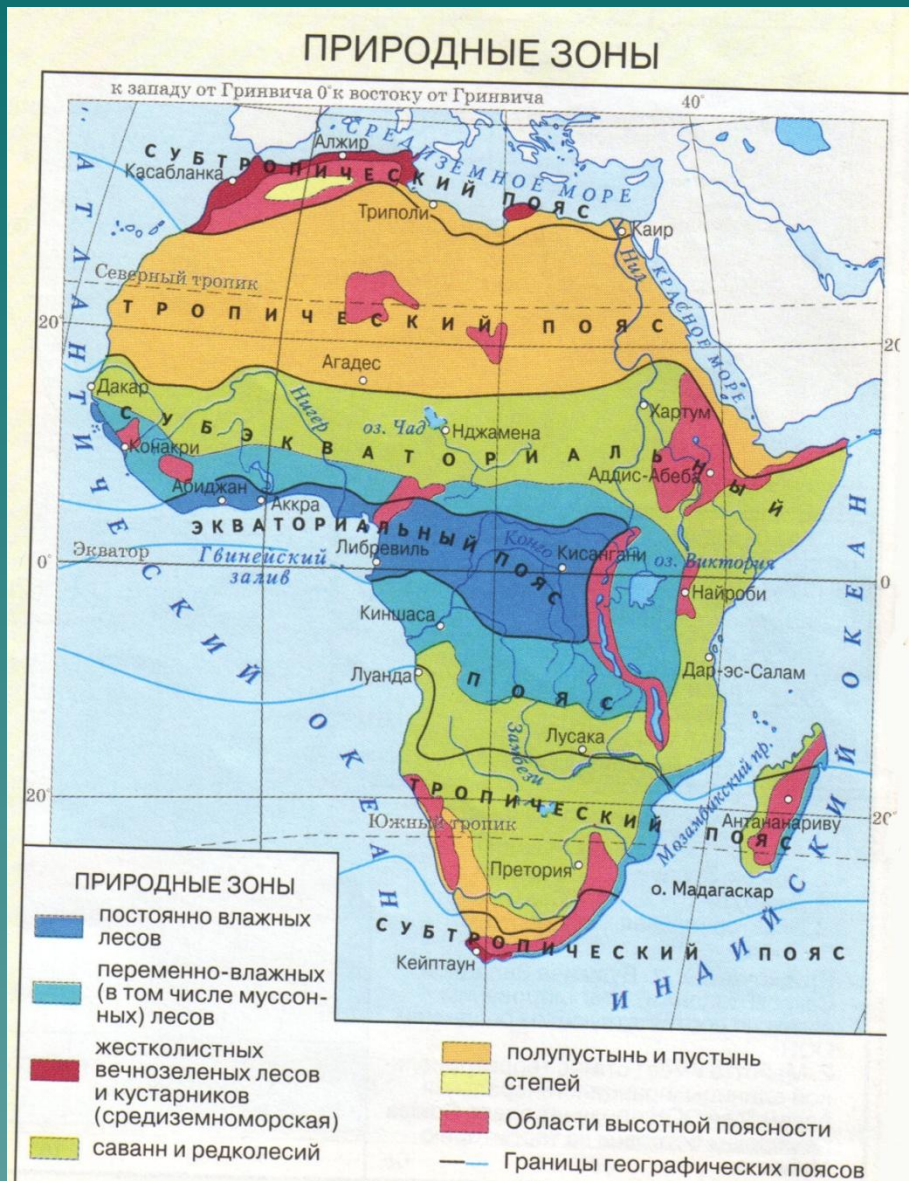
Озеро Тана





Голубой Нил.

Природные зоны.



Смена природных зон на Эфиопском нагорье

З

В

можжевеловые леса

саванны

тропические джунгли

широколиственные деревья

пальмы

пустыни











Плотность населения и народы.











Инжера.



Сельский пейзаж, Тукуль.

З

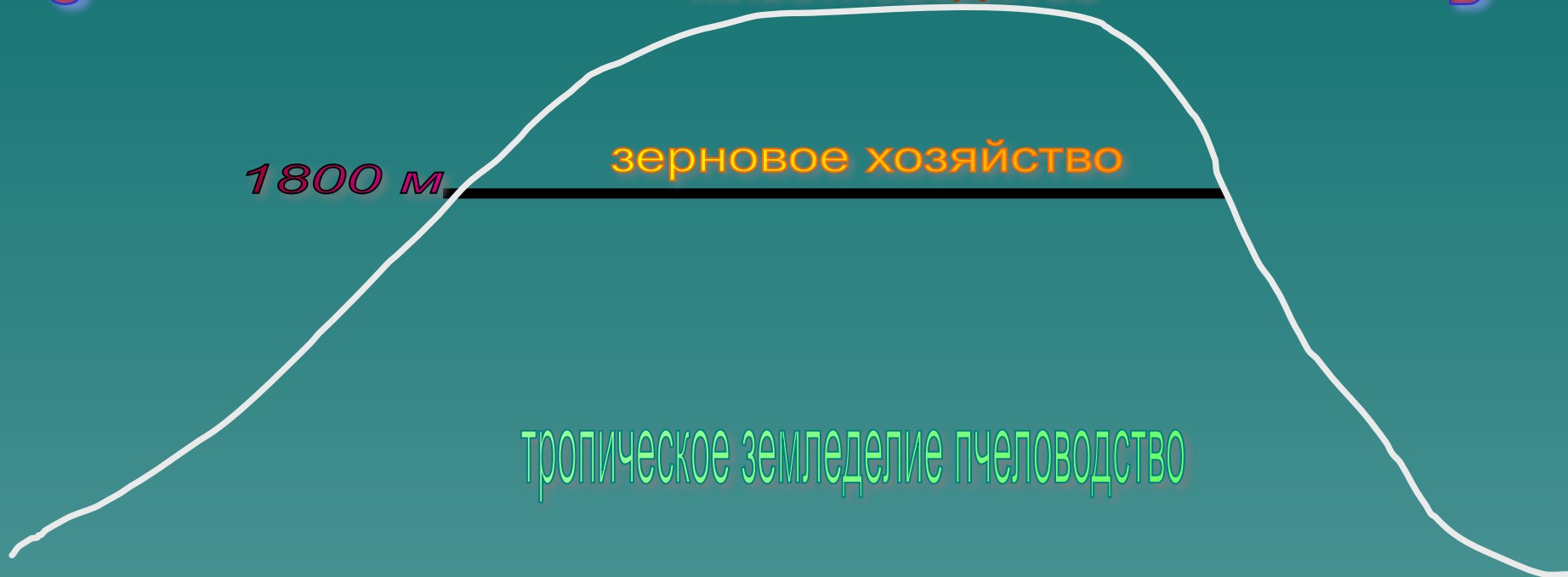
В

животноводство

зерновое хозяйство

1800 м.

тропическое земледелие пчеловодство





Лоскутки полей





bugaka.ru

bugaka.ru





Плантации кофе.





