

Презентация по географии на тему «Эфиопия».

Учениц 7 «В» класса
МОУ-СОШ №1
Наговицыной А.
Бородулиной В.
Ставило А.

- **Федеральная Демократическая Республика Эфиопия**
Площадь: 1127000 кв. км.
Население: 55 млн. чел.
Столица: Аддис-Абеба
Народы: Оромо (40%), Амхара и Тигреан (32%), Сидamo (9%), Шанкелла (6%), Сомали (6%), Афар (4%), Гураре (2%)
Язык: Амхарский, Тигринва, Ороминга, Гуагаринга, Сомали, Арабский, Английский
Религия: мусульманство, эфиопское православие, анимизм
Государственное устройство: Федеральная Республика
Отрасли народного хозяйства: сельское хозяйство, переработка сельскохозяйственных продуктов
Главные партнеры: США, Германия, Япония, Италия
Риски для здоровья: бильгарция (шистосомиаз), грязная питьевая вода, СПИД, малярия, паразиты и противопехотные мины. Необходимо сделать прививки от желтой лихорадки.
Время: по Гринвичу + 3 часа
Система мер и весов: метрическая
Напряжение в электросети: 220В или 240В, 50 Гц



Эфиопия

- Эфиопия - третья по численности населения страна в Африке, старейшая христианская страна в Африке, и одна из самых старейших в мире, после Армении. В отличие от других африканских стран, никогда не была колонизирована. В прошлом страну нередко называли Абиссинией. Эфиопия состоит из нескольких бывших полунезависимых областей-государств, крупнейшими из которых были Амхара, Годжам, Шоа и Тигре. Столица Эфиопии – Аддис - Абеба



Животные Эфиопии...



- Животные Эфиопской области: 1 — лев и львица; 2 — лисица фенек; 3 — леопард; 4 — двурогий носорог; 5 — африканский слон; 6 — бегемот; 7 — зебра; 8 — жирафа; 9 — даман; 10 — антилопа бейза; 11 — антилопа канна; 12 — кафрский- буйвол; 13 — бородавочник; 14 — антилопа куду; 15 — окапи; 16 — антилопа гну; горилла; 18 — трубкозуб; 19 — мандрил; 20 — пятнистая гиена; 21 — волосатая лягушка; 22 — мартышка; 23 — африканский страус; 24 — секретарь; 25 — хамелеон; 26 — нильский крокодил; 27 — марабу.




SeCaToR



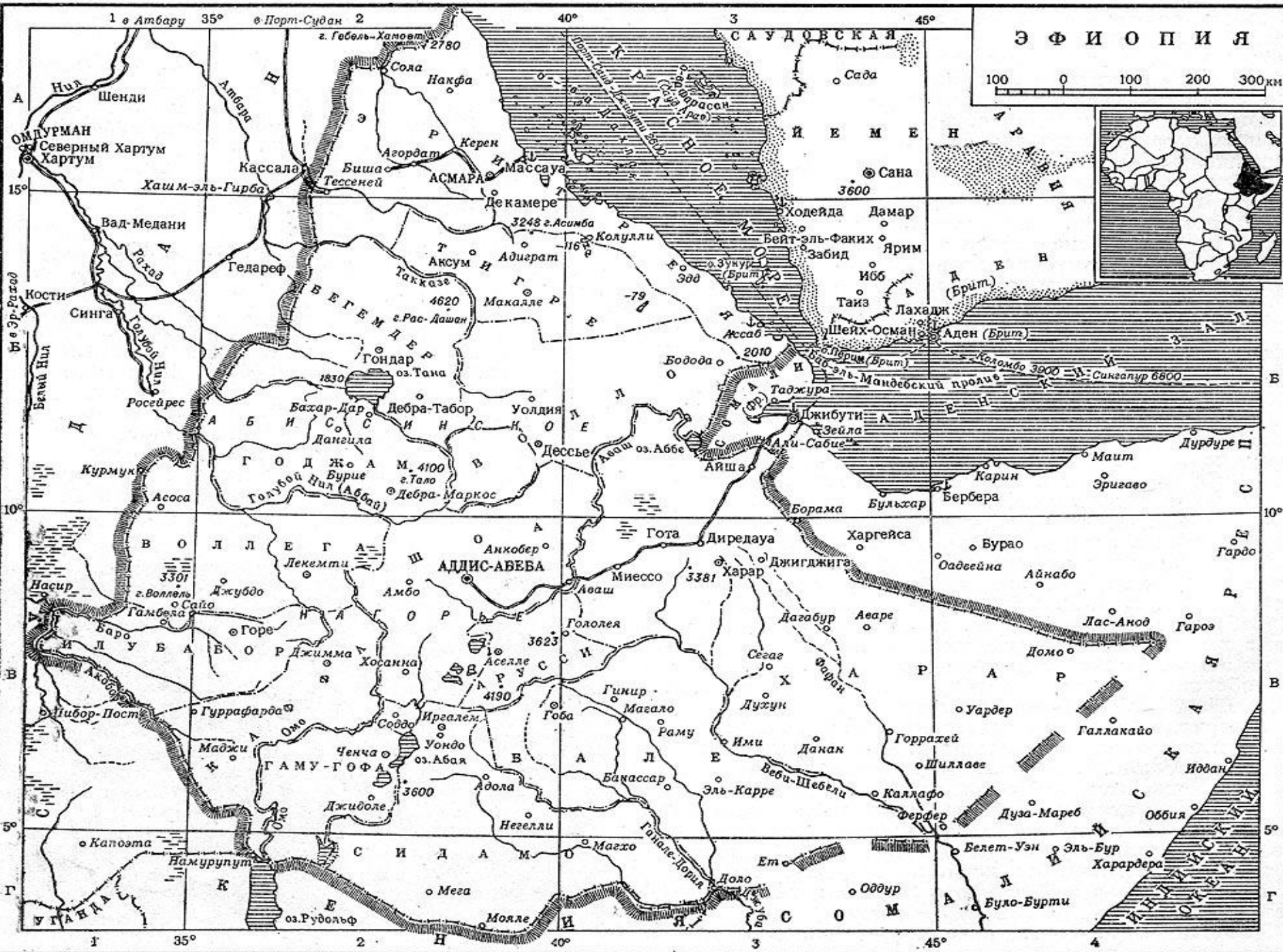
Климат

- Климат Эфиопии в значительной степени зависит от высоты над уровнем моря. В тропической зоне, расположенной ниже 1830 м над уровнем моря, среднегодовая температура составляет около $+27^{\circ}\text{C}$, а среднегодовая норма осадков - около 610 мм. В субтропической зоне (1 830 - 2 440 м над уровнем моря) среднегодовая температура около $+22^{\circ}\text{C}$, а норма осадков от 510 до 1 530 мм. Выше 2 440 м над уровнем моря лежит зона умеренного климата со среднегодовой температурой около $+16^{\circ}\text{C}$ и средней нормой осадков от 1 270 до 1 780 мм. Сезон дождей обычно продолжается с середины июня по сентябрь, иногда в феврале или марте бывает короткий сезон дождей.



ЭФИОПИЯ

100 0 100 200 300 км




Язык

- Амхарский (амаринья) - государственный, тигре, галла, английский, арабский, используется около 70 различных местных языков. Все население делится на две основные языковые группы - семиты, живущие в северных и центральных районах страны, и кушиты, обитающие по большей части в южной и Восточной Эфиопии.



Население.

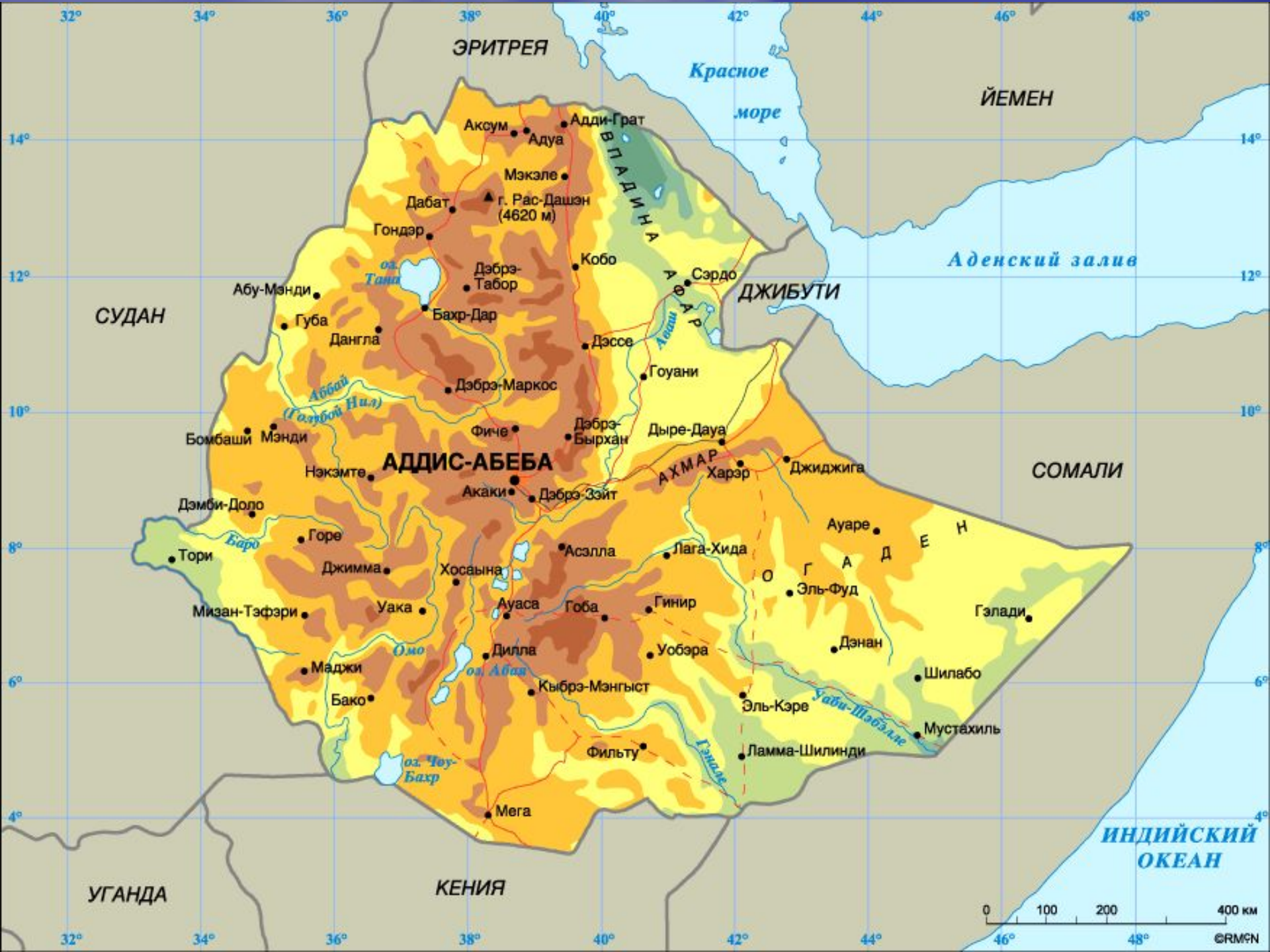
- Народы Э. говорят преим. на семитских и кушитских яз. единой семито-хамитской языковой семьи: амхара, гураге, аргобба, харари, ти-граи, тигре и часть племён бени-амер — на семитских яз., галла (галласы), сомалийцы, данакильцы, сахо, агау, сидамо, беджа, ряд племён бени-амер — на кушитских яз. Наиболее многочисл. народом Э. являются амхара, населяющие гл. обр. центр, и частично сев. Э. (пров. Шоа, Годжам, Бегемдер). Кроме того, амхара живут в пров. Волло, Арусси, Каффа, Вол-лега, Харар, Сидамо. Амхарский яз. является государственным; на нём говорит половина нас. страны, ведётся преподавание в школах и судопроизводство, создаётся эфиопская лит-ра. Из др. народов наиболее многочисленны галла (5—6 млн. чел.), за ними следуют сомалийцы. По реллг. принадлежности более 1/2 нас. Э. — христиане монофизитского толка; большая часть остального нас. — мусульмане. Среди жителей Ю и З ещё сохраняются различные дохристианские и доисламские верования. Наиболее густо заселены плоскогорья центр, части Э., где плотность колеблется от 10 до 50 чел. на 1 км². В деревне живёт ок. 90% нас. В числе гор. жителей имеются греки, армяне, арабы, индийцы.



ХОЗЯЙСТВО.


- Общая характеристика экономики. Э. — агр. страна. В с. х-ве преобладают феод, отношения, переплетающиеся в ряде р-нов с остатками родового строя и развивающимися капи-талистич. отношениями. Перед 2-й мировой войной в экономике Э. значит, позиции принадлежали итал. монополиям, к-рые сохранили их и после войны, особенно в Эритрее. Вместе с тем усилилось проникновение в страну англ, и особенно амер. капитала, активизировали деятельность зап.-герм, фирмы. В то же время в Э. установлена гос. монополия на добычу золота, соли, на произ-во и сбыт таб. изделий. Гос-во совместно с частным эфиоп, и иностр. капиталом участвует в ряде пр-тий обраб. пром-сти. Наряду с этим оно создаёт благоприятные условия для иностр. инвестиций, ограничивая при этом вывоз из страны капитала и прибылей. В 1962 разработана вторая 5-летняя программа развития страны на 1963—67. На её осуществление выделяется из средств страны ок. 2 млрд. эфиоп, долл. Осн. внимание уделяется с. х-ву и обраб. пром-сти. Проектируется проведение агр. реформы. В качестве одного из важнейших объектов программы предусмотрено стр-во при помощи СССР нефтеперераб. з-да в Ассабе мощностью до 500 тыс. т сырой нефти в год.





Сельское хозяйство...

- Сельское хозяйство даёт св. 70% нац. дохода. Большая часть земель принадлежит феодалам, церкви и царствующему дому. Подавляющая масса крестьян безземельна и малоземельна. В ряде провинций ещё сохранилось общинное землевладение. На С страны практикуется переложная система земледелия, в др. р-нах — подсечно-огневая. Урожайность низкая. В целях повышения уровня развития с. х-ва пр-во создаёт опытные участки, образцовые полеводч. и животноводч. фермы, показательные кофейные плантации, сады. Однако гл. тормозом в развитии с. х-ва продолжают оставаться феод, отношения. Пр-во провело нек-рые мероприятия, направленные на ослабление феод, повинностей крестьян.




Растительность.

- На равнинах и плато преобладает саванновая растительность. Поднимающиеся высоко в горы леса занимают долины рок (галс- рейные леса) и склоны гор (древовидные можжевель-ники). На засушливом В — разреженная полупустынная и пустынная растительность. На Абиссинском нагорье — высотная поясность растительности: саванны, тропич. леса, редколесья, высокогорная растительность тропиков и горные луга.



Полезные ископаемые...

- Эфиопия богата разнообразными ископаемыми (золото, платина, марганец...), но недра земли изучены ещё слабо. В стране развиты главным образом текстильная и пищевая промышленность, обработка кожи, есть небольшие металлургические и другие заводы.



СПАСИБО ЗА ВНИМАНИЕ!!!