

География 8 класс

ЕГИПЕТ.

Fe”



~~45~~

Египет



Флаг Египта



Герб Египта



На севере территорию Египта
омывает Средиземное море,
на востоке- Красное.



Большую часть Египта на юге и западе
занимает песчаная пустыня САХАРА.



Через всю территорию Египта протекает крупнейшая река Африки - НИЛ.



Большинство местного населения живёт вдоль Нила, по берегам которого тянется узкая полоса пахотной земли. По оросительным каналам от Нила вода поступает на поля. Пригодные для земледелия районы занимают всего 6% общей площади страны.



Египетские крестьяне выращивают рис, кукурузу, пшеницу, длинноволокнистый хлопок, сахарную свёклу, бобы, апельсины, финики, оливки, бананы, виноград, помидоры, сахарный тростник.



Деревни, в которых живут крестьяне, состоят из домов с плоской крышей и единственной комнатой. Половину комнаты занимает печь, её топят зимой, когда температура воздуха ночью опускается ниже 0 градусов. Дым от печи выходит прямо в дверь. Еду готовят во дворе около дома.



Столица Египта- КАИР. Древнее название города значит «город- победитель», или «город- крепость».



КАИР- большой современный город, загруженный транспортом и множеством людей. Он расположен на берегу Нила, вдоль которого построены кварталы высотных домов. Здесь расположены гостиницы, дорогие магазины, офисы различных фирм.



В старой части Каира сохранились узкие улочки
и ветхие дома.



На шумных базарах крестьяне бойко торгуют овощами и фруктами.



Крупнейший морской порт Египта- АЛЕКСАНДРИЯ. Он расположен на Средиземном море. Это второй после Каира промышленный центр страны.





В городе работают металлургический и шинный заводы, предприятия пищевой и лёгкой промышленности.



В Египте засушливый климат. Жаркое время года приходится на июль-октябрь. С декабря по март- холодный сезон, но температура воздуха редко опускается ниже 10 градусов тепла. Благодаря этому курорты Египта известны во всём мире. Наиболее популярные из них расположены на побережье Красного и Средиземного морей.



Египет- колыбель одной из древнейших цивилизаций. За много веков до нашей эры египтяне научились делать бумагу, стекло, создали календарь, заложили основы математики.



В Египте сохранились множество древних памятников культуры. Это знаменитые египетские пирамиды и сфинксы. Тысячи туристов со всего мира ежедневно посещают ФИВЫ- древнюю столицу Египта, Долину фараонов, где находятся пирамиды. ПИРАМИДЫ- захоронения фараонов. ФАРАОНЫ - правители древнего Египта.





Пирами́да Хе́опса— крупнейшая из египетских пирамид единственное из «Семи чудес света», сохранившееся до наших дней. Предполагается, что строительство, продолжалось двадцать лет.

Большой Сфинкс — древнейшая сохранившаяся на Земле скульптура. Высечена из монолитной известковой скалы в лежащего на песке льва.

1. Столица Египта

Александрия



2. Море, омывающее Египет с севера.

Красное море



3. Город-порт Египта

Нил



4. Крупнейшая река Египта.

Средиземное море

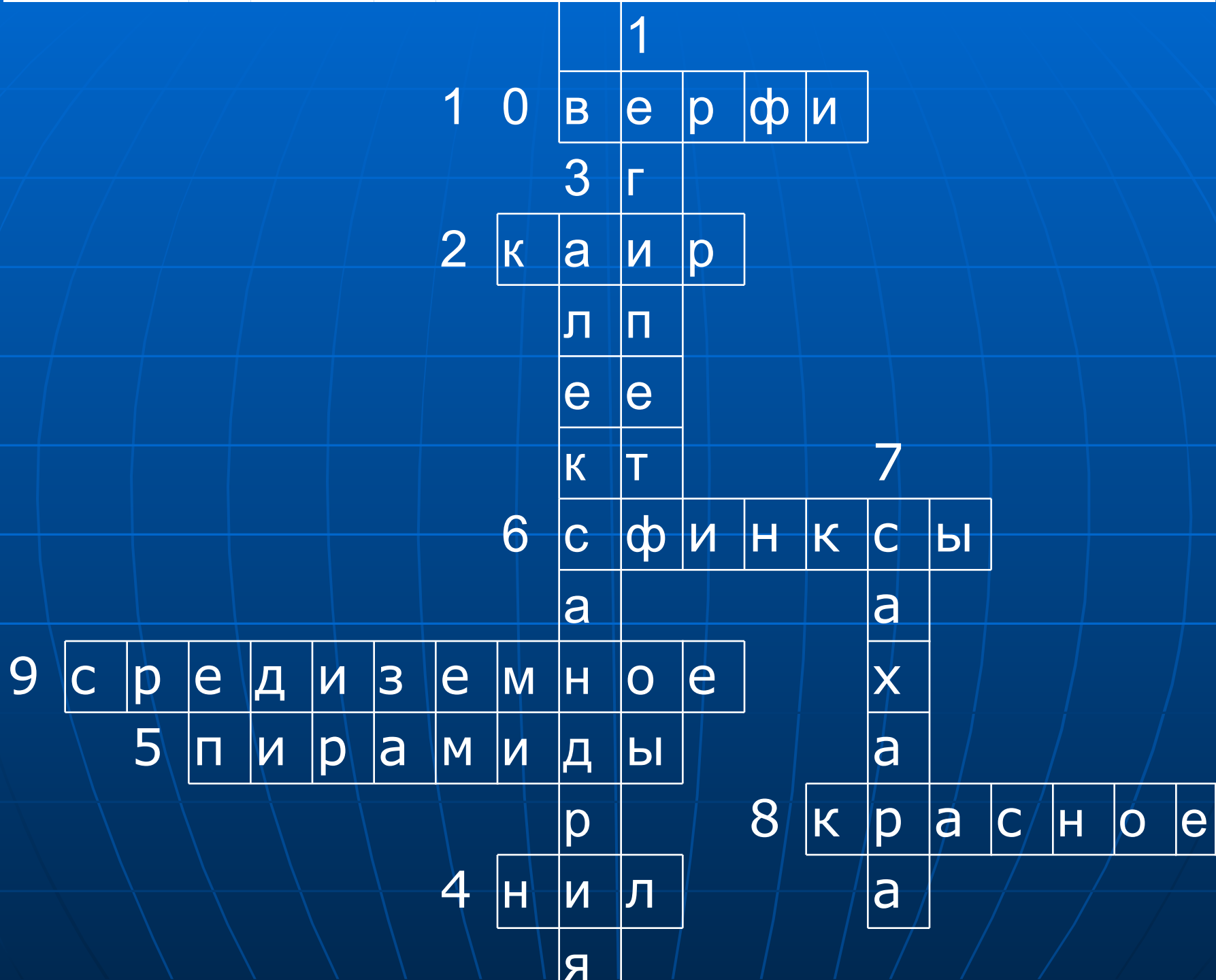


5. Море, омывающее Египет с востока.

Каир



- 1. Крупное государство Африки.
- 2. Столица Египта.
- 3. Крупный морской порт Египта.
- 4. Река, протекающая через всю территорию Египта.
- 5. Захоронения фараонов.
- 6. Скульптурное изображение лежащего льва с человеческой головой.
- 7. Крупнейшая пустыня мира.
- 8. Море, омывающее Египет на востоке.
- 9. Море, омывающее Египет на севере.
- 10. Предприятие для постройки и ремонта судов.



1

1 0 в е р ф и

3 г

2 к а и р

л п

е е

к т

7

6 с ф и н к с ы

а

а

9 с р е д и з е м н о е

х

5 п и р а м и д ы

а

р

8 к р а с н о е

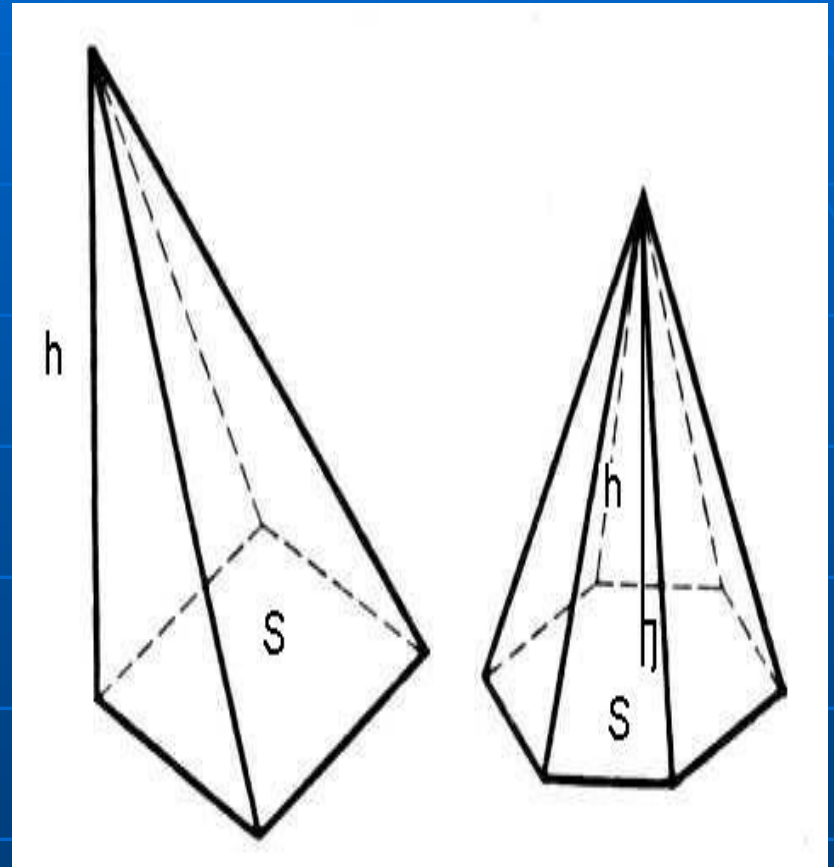
4 н и л

а

я

Свяжите этот географический
объект с математикой
(геометрией).





К названию сладкого продукта
добавьте букву и получите название
географического объекта,
расположенного на территории
Египта.



Расшифруйте анаграммы,
обозначающие слова изученные
на уроке.

- орафаны
- тепиге
- ирка
- лин
- мидапира

- орафаны - фараоны
- тепиге - Египет
- ирка - Каир
- лин - Нил
- мидапира - пирамида

Определи, какое слово лишнее.
Почему?

*Средиземное море, Чёрное море,
Красное море.

*.Каир, Александрия,
Абуджа.

Автор презентации:
учитель географии ГБС(К) ОУ
с. Соколка, Бугульминского р-на
Республики Татарстан
Решетникова В.К.