

Экономическое районирование

Аиткулов А.З.

232-539-749

Экономическая география
9 класс

Тема: Экономическое районирование

- **План урока:** 1. Многообразиие видов районирования .
- 2. Административно – территориальное устройство и районирование России.
- 3. Практическая работа.

РОССИЙСКАЯ ФЕДЕРАЦИЯ



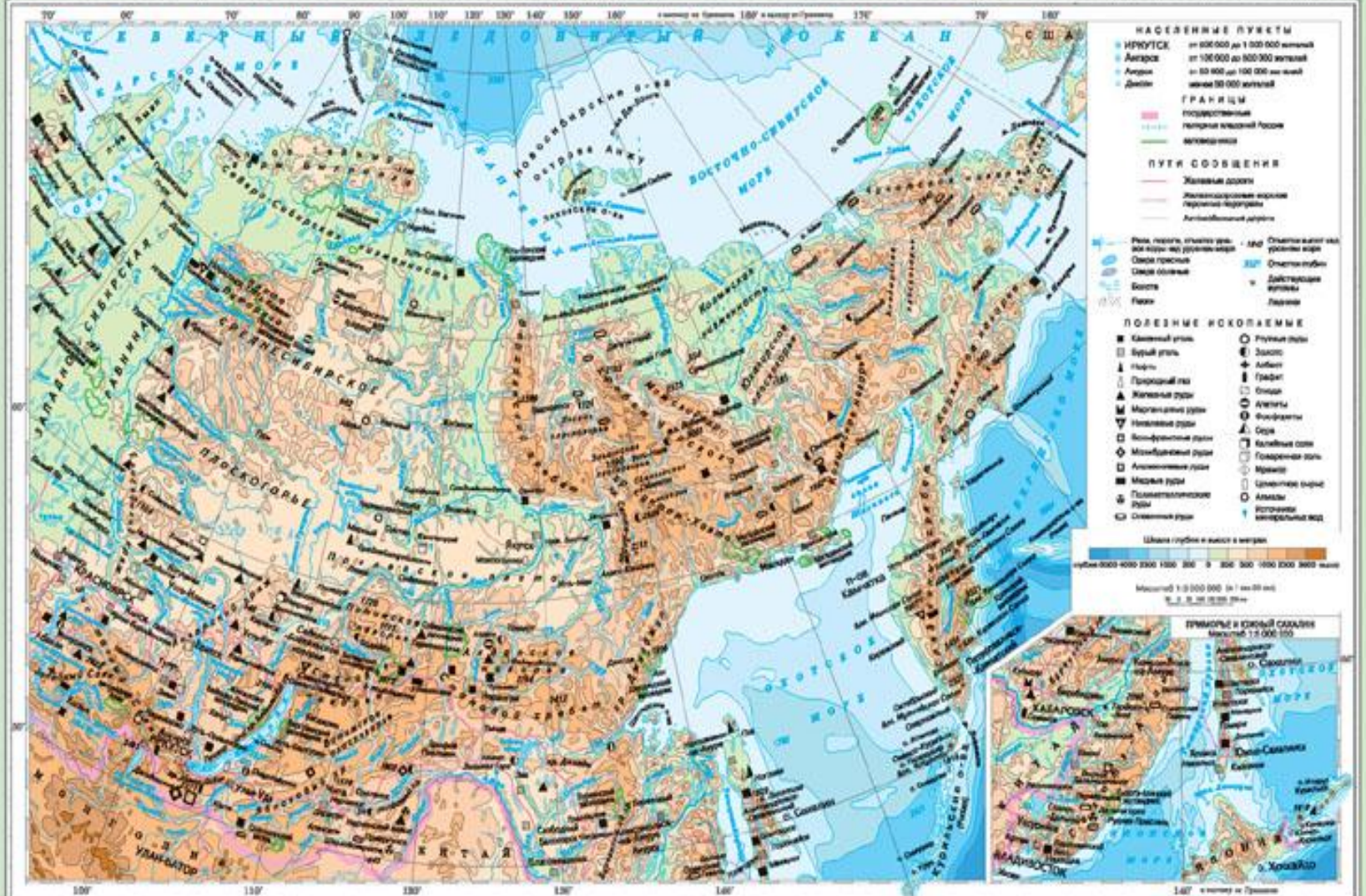
Что такое районирование?

- Выделение определённой территории на основании основных показателей :
физико-географических,
экономических,
экологических,
административных.

Физико-географическое районирование

ГЕОГРАФИЯ
учебное пособие

ВОСТОЧНАЯ СИБИРЬ И ДАЛЬНИЙ ВОСТОК. Физическая карта



НАСЕЛЕННЫЕ ПУНКТЫ

- Иркутск от 1 000 000 до 1 500 000 жителей
- Аларха от 100 000 до 500 000 жителей
- Аларха от 50 000 до 100 000 жителей
- Делта менее 50 000 жителей

ГРАНИЦЫ

- государственные
- границы владений России
- административные

ПУТИ СООБЩЕНИЯ

- Железные дороги
- Железнодорожные морские порты
- Авиационные маршруты
- Рельеф, горы, острова, проливы, каналы, перешейки
- Сосна, береза, ель, лиственница
- Средняя тайга
- Ботва
- Лес
- Островные и островки
- Острова и полуострова
- Дальневосточные острова
- Лазанья

ПОЛЕЗНЫЕ ИСКОПАЕМЫЕ

- Каменный уголь
- Бурый уголь
- Нефть
- Газ
- Железные руды
- Медные руды
- Молибденовые руды
- Алюминиевые руды
- Мраморные руды
- Титаномагнетитовые руды
- Сланцевые руды
- Руды щелочных металлов
- Золото
- Алмазы
- Графит
- Олово
- Апатиты
- Фосфориты
- Сера
- Кальциевая соль
- Горючие сланцы
- Известняк
- Цинковые руды
- Алмазы
- Искусственный минеральный вод

Шкала глубин и высот в метрах

глубина: 1000 4000 2000 1000 500 0 500 1000 2000 3000 4000

Масштаб 1:9 000 000 (1 см - 90 км)

№ 2.9 от 20.05.2014



Функции районирования

- 1) Упорядочение информации о территории.
- 2) Синтез и обработка информации для выработки целостного представления о районе.
- 3) Создание образа района.

Признаки районирования (стр 191-192 уч. 9 кл.)

- 1. Индивидуальное и типологическое районирование.
- 2. Проблемное и исследовательское районирование.
- 3. Частное и комплексное районирование.
- 4. Морфологические, генетические или функциональные признаки.
- 5. Однородные или узловые районы.
- 6. Иерархические или одноуровневые районы.
- 7. Сплошное или выборочное районирование.
- 8. Стабильные или плавающие признаки.
- 9. Объективные или субъективные районы.
-

Экономическое районирование

- Выделение и изучение экономического района – территории, которая отличается от других экономико-географическим положением, природными, трудовыми ресурсами, специализацией, взаимосвязанностью производства.

Административно-территориальное деление России (стр. 194, рис. 58)



Политико – административное деление России (Федеральные округа)



7 Федеральных округов

округов

Что такое экономический район?

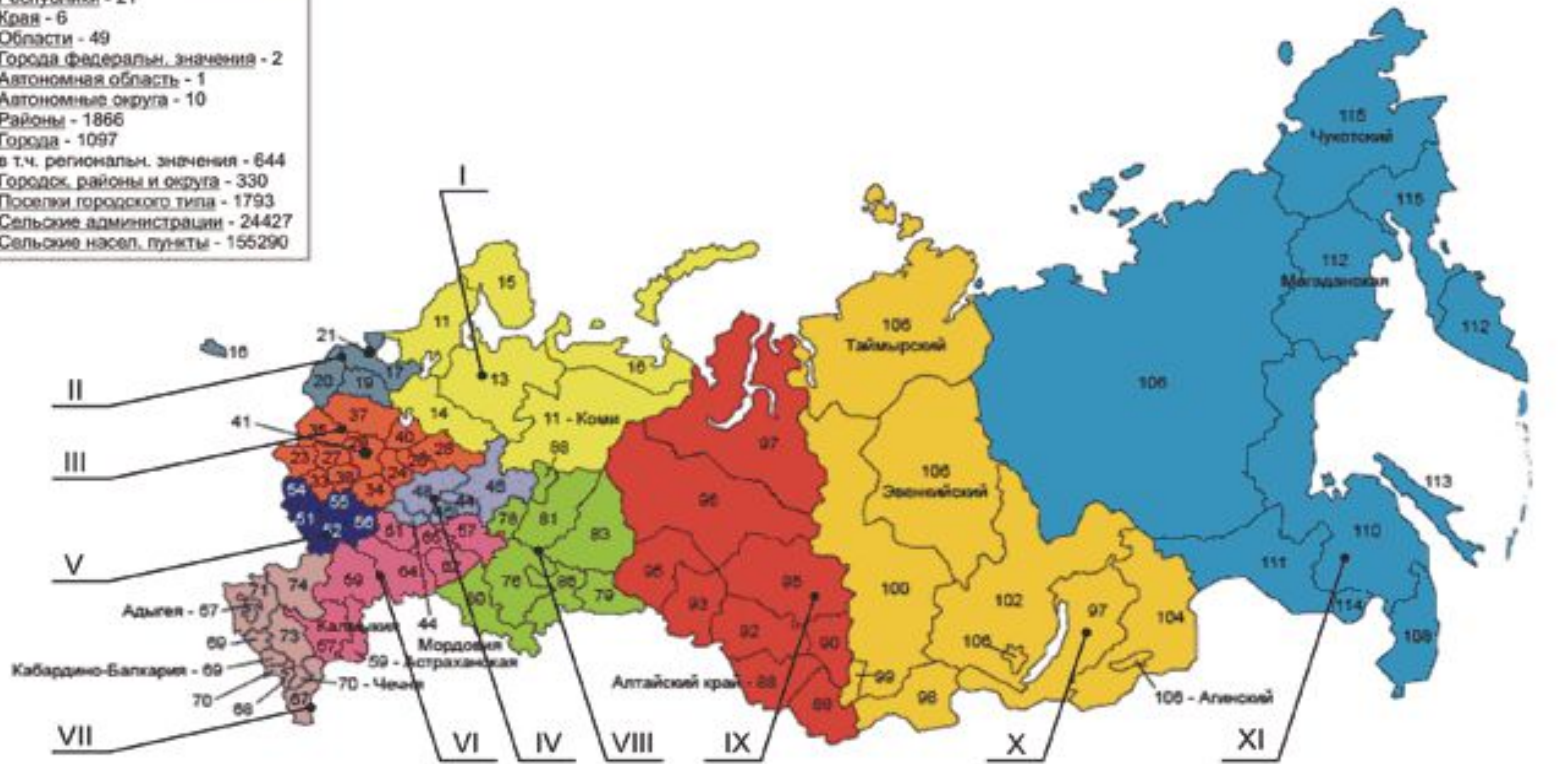
- Экономический район – территория, отличающаяся от других особенностями происхождения, природы, населения и хозяйства.

Экономические районы России

Экономические районы России

АТД РФ на 1.01.2004 г.

Республики - 21
 Края - 6
 Области - 49
 Города федеральн. значения - 2
 Автономная область - 1
 Автономные округа - 10
 Районы - 1866
 Города - 1097
 в т.ч. региональн. значения - 644
 Городск. районы и округа - 330
 Поселки городского типа - 1793
 Сельские администрации - 24427
 Сельские насел. пункты - 155290



Экономические районы:

I Северный	IV Волго-Вятский	VII Северо-Кавказский	X Восточно-Сибирский
II Северо-Западный	V Центрально-Черноземный	VIII Уральский	XI Дальневосточный
III Центральный	VI Поволжский	IX Западно-Сибирский	

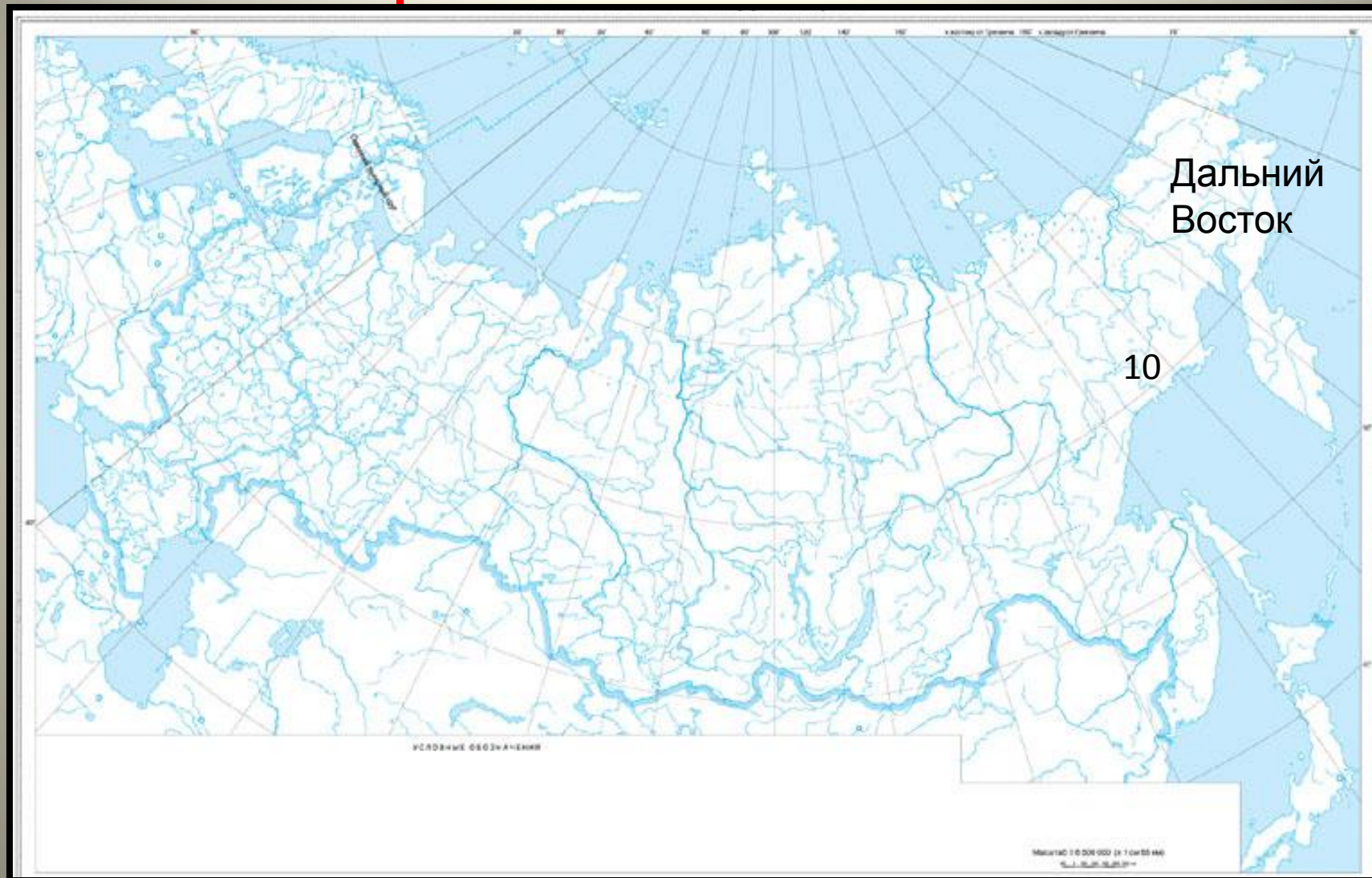
Социально-экономические районы России

- 1. Центральный район.
- 2. Центрально-Чернозёмный район.
- 3. Северо-Западный район.
- 4. Европейский Север.
- 5. Поволжье.
- 6. Северный Кавказ.
- 7. Урал.
- 8. Западная Сибирь.
- 9. Восточная Сибирь.
- 10. Дальний Восток.

Практическая работа

- На контурной карте(атлас 8-9 класс, стр. 15) нанести границы и названия социально-экономических районов России. Образец карты в учебнике географии (стр. 197)

Социально-экономические районы России.



Домашнее задание

- § 41 -42, читать,
заполнить
контурную карту.