

# Экономико – географическая характеристика Франции



# Учебно – воспитательные цели:

- отработать навыки составления полной географической характеристики страны (на примере Франции) по плану;
- активизация познавательной деятельности учащихся, дальнейшее формирование умений работы с разнообразными источниками знаний.

# План

- ЭГП
- ПРП (Хозяйственная оценка природных условий и ресурсов)
- Основные особенности населения
- Хозяйство страны

# Достопримечательности Парижа



- Собор  
Парижской  
Богородицы

# Лувр





# Эйфелева башня



# Триумфальная арка



# Елисейские поля





# Визитная карточка

- Столица: Париж
- Форма правления: парламентская республика
- Форма административно – территориального устройства: Унитарное государство
- Глава государства: президент
- Площадь: 552 тыс. кв. км



# Зарубежная Европа





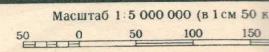
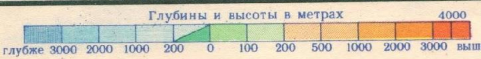
Пролив Ла - Манш

Пролив Ла - Манш

Пролив Па - де - Кале

Бискайский залив

Средиземное море



# Особенности ЭГП:

- Приморское (выход в океан)
- Соседское (8 сухопутных соседей)





ВЕЛИКОБРИТАНИЯ

Северное море

НИДЕРЛАНДЫ

ГЕРМАНИЯ

пролив Ла-Манш  
(Английский канал)

Полуостров Кале

БЕЛЬГИЯ

ЛЮКСЕМБУРГ

Нормандские о-ва  
(Брит.)

Бретань

АТЛАНТИЧЕСКИЙ  
ОКЕАН

Бискайский  
залив

НОРМАНДИЯ

ИЛЬ-ДЕ-ФРАНС

ЛОТАРИНГИЯ

ШАМПАнь

АВСТРИЯ

ШВЕЙЦАРИЯ

ИТАЛИЯ

Центральный  
массив

Бургундия

Франш-Конте

Гасконь

Пиренеи

ПРОВАНС

Альпы

ИСПАНИЯ

Средиземное море

МОНАКО

о. Корсика

АНДОРРА

Лигурийское море

0 50 100 200 км

© RMCN



# Природно – ресурсный потенциал (ПРП)

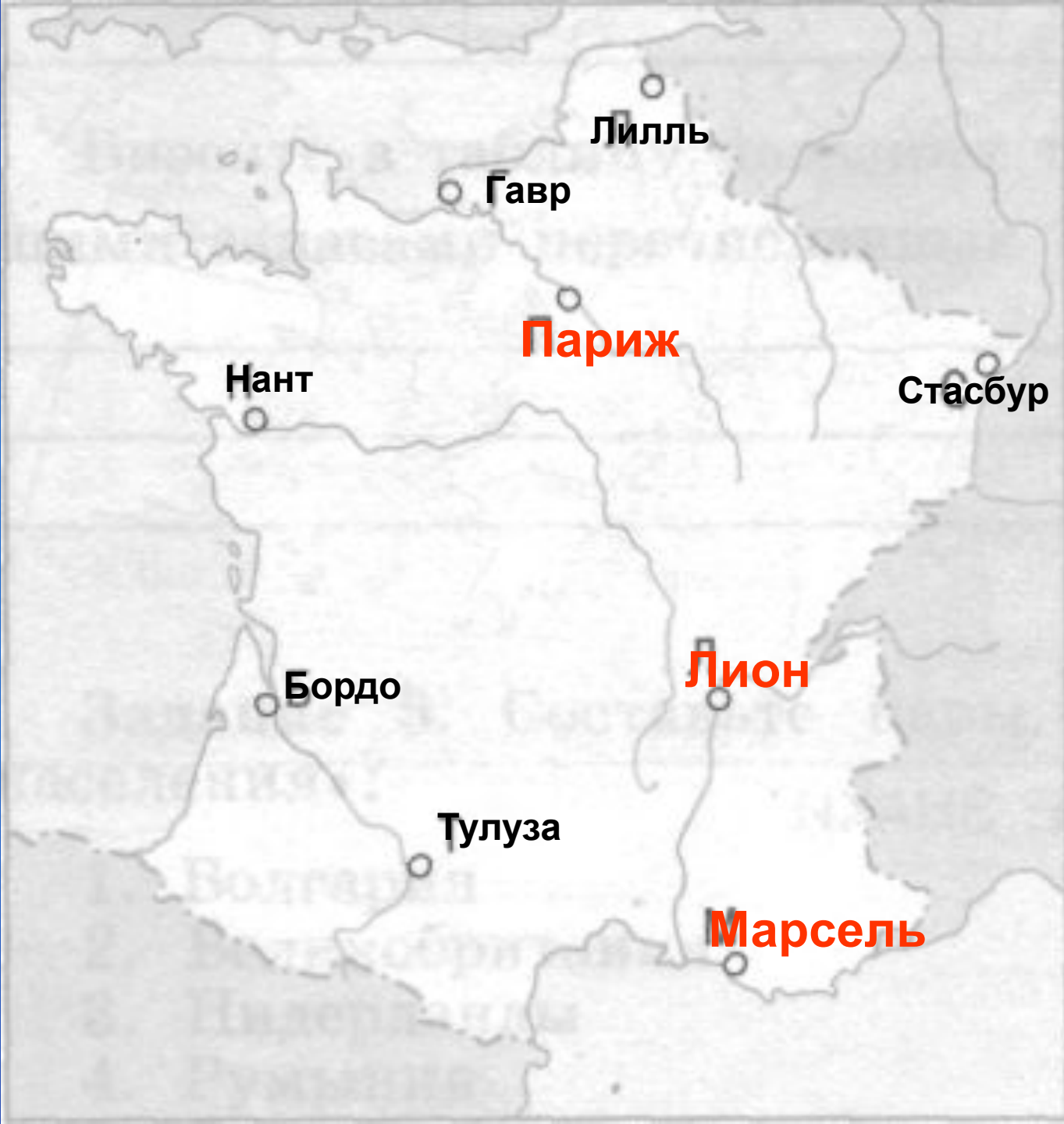
- железной руда (5 место в мире)
- бокситы
- каменный уголь (Северный район, Лотарингия, восточная часть Центрального массива)
- природный газ(ю-з)
- уран (ю-з)
- калийный соли (с-в)

# Основные особенности населения

- Численность населения: около 60 млн. чел.
- 90 % - французы
- Индоевропейская национальная семья
- Государственный язык: французский
- Преобладающая религия: католицизм
- 5 млн. иммигрантов
- 1 – ый тип воспроизводства
- Урбанизация: 73 %
- Естественный прирост: 3 – 4 человека на 1000 жителей
- Около 60 % занято в непроизводственной сфере

Допишите названия городов и выделите  
3 самых крупных города





Лилль

Гавр

Париж

Стасбур

Нант

Бордо

Лион

Тулуза

Марсель







# Отрасли специализации

Отрасли специализации	Факторы размещения	Центры
Машиностроение		
Судостроение		
Химическая		
Энергетика		
Легкая		
Пищевая		
Черная металлургия		

# Отрасли специализации

Отрасли специализации	Факторы размещения	Центры
Машиностроение	Научоемкости, специализации и кооперирования, транспортный, военно - стратегический	Париж, Марсель, Нант, Лион, Лимож, Ижин и др.
Судостроение	Водный, сырьевой, энергетический	Марсель, Тулон, Булонь, Гавр,, Шербур, Нант
Химическая	Сырьевой, потребительский	Сен – Назер, Гавр, Париж, Лион, Тулуза, Бордо
Энергетика	Сырьевой, водный	Лотарингия, Северный район, вост. Часть Центрального массива
Легкая	Потребительский, сырьевой	Руан, Лилль, Лион..
Пищевая	Сырьевой, потребительский	Париж, Марсель, Ницца, Дижон, Бордо, Тулуза, Тур
Черная металлургия	Сырьевой, знергетический	Дуз, Валансьенн, Мобёж, Кан, Сент - Этьенн

# Домашнее задание

Написать реферат на тему:

- «Достопримечательности Франции»

Заполнить таблицу «Отрасли  
специализации»