



Magellanicum
Fretum
AUSTRALIS TROPUS

CDUM COGNIT

COLLEGIUM EQUINOCTIORUM


ZONA TEMPERATA

Libra

ЕГП


(Економіко-географічне положення (ЕГП) — один із видів загального географічного положення — це положення певного економіко-географічного об'єкта щодо інших об'єктів, які мають для нього господарське значення (транспортних шляхів, державних кордонів населених пунктів, джерел сировини та енергії).

кордонів населених пунктів, джерел сировини та енергії)



Велика Британія – острівна країна у північно-східній частині Атлантичного океану, яка від материкової частини Європи відокремлена протокою Ла-Манш. Крім острова Велика Британія, до її складу входять північно-східна частина острова Ірландія та ряд невеликих островів. На заході держава межує з Ірландією, що понад 700 років була колонією Великої Британії. її Найближчі сусіди на материку — Франція та Бельгія. Велика Британія є членом ЄС, НАТО та інших інтеграційних об'єднань, що сприяє розвитку загальноєвропейського співробітництва.

Площа- 244 101 км²



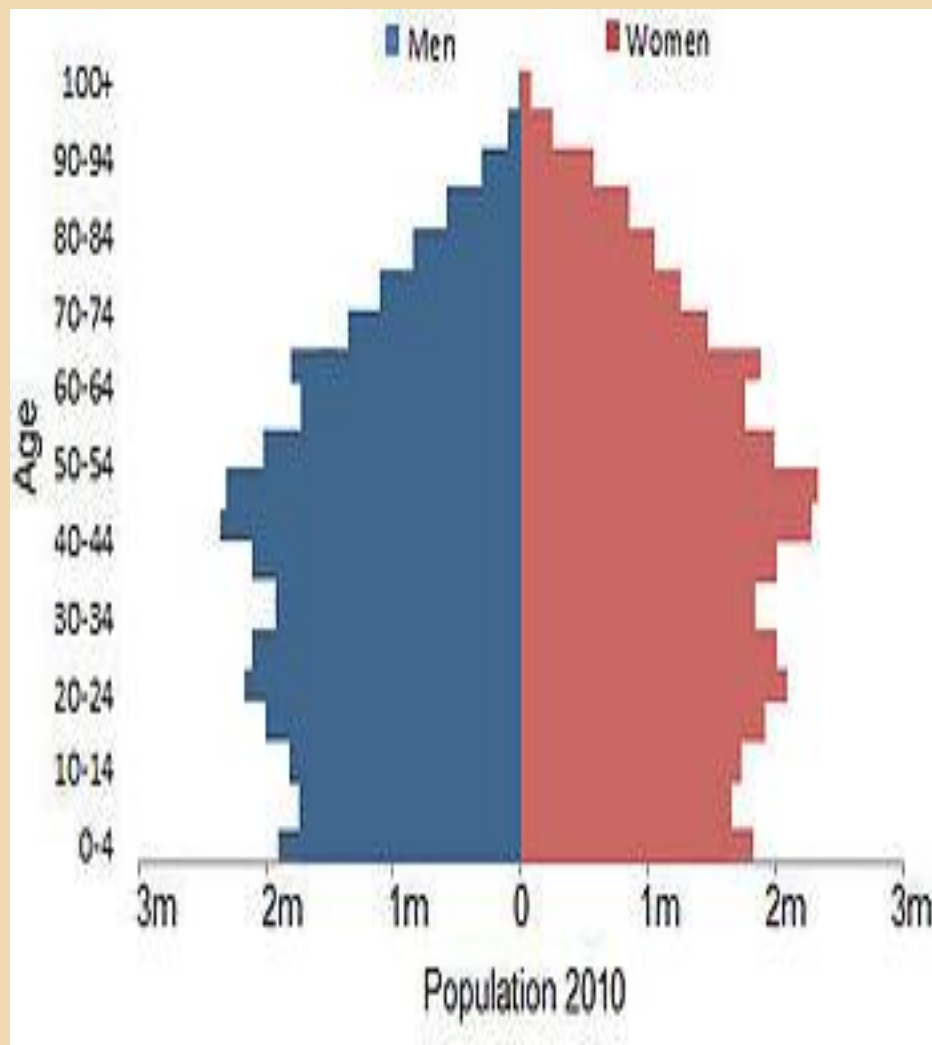
Населення

The background features a collage of historical elements. On the left, a portion of a map is visible with the text 'Magellanicus' and 'CD'. In the center, a magnifying glass with a textured handle rests on a piece of aged, yellowed paper with faint handwriting. To the right, another piece of paper with more handwritten text is visible. The overall color palette is warm, dominated by browns, yellows, and oranges.

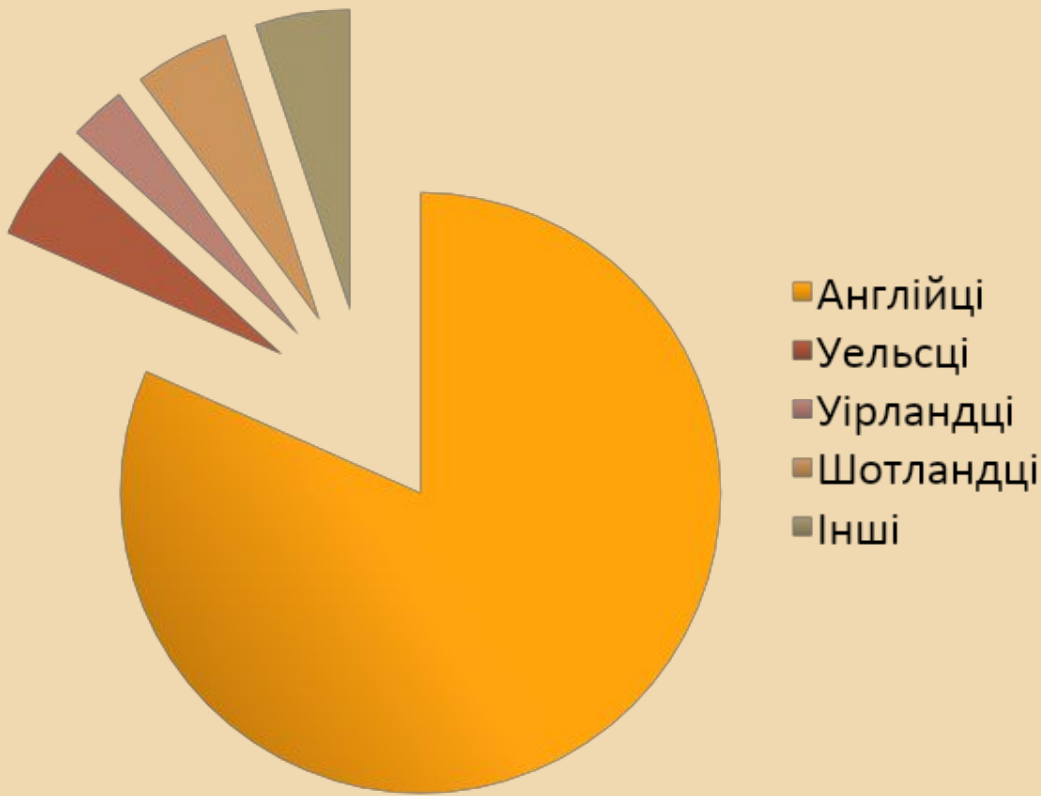
Населення — сукупність людей, що постійно живуть у межах якоїсь конкретно вказаної території (районі, місті, області, частини країни, країні, континенту чи всієї земної кулі тощо).

НАСЕЛЕННЯ

- За кількістю населення країна посідає друге місце серед європейських держав після Німеччини. Для Великої Британії здавна характерний низький природний приріст населення, що на сьогодні становить більш як 1 на 1000 осіб за рік. Декілька років спостерігалось навіть незначне скорочення кількості населення держави. Зараз у Великій Британії кількість населення повільно зростає за рахунок незначного природного приросту та притоку іноземців. Низька народжуваність на фоні значної середньої тривалості життя (78 років) зумовлює процес старіння нації.

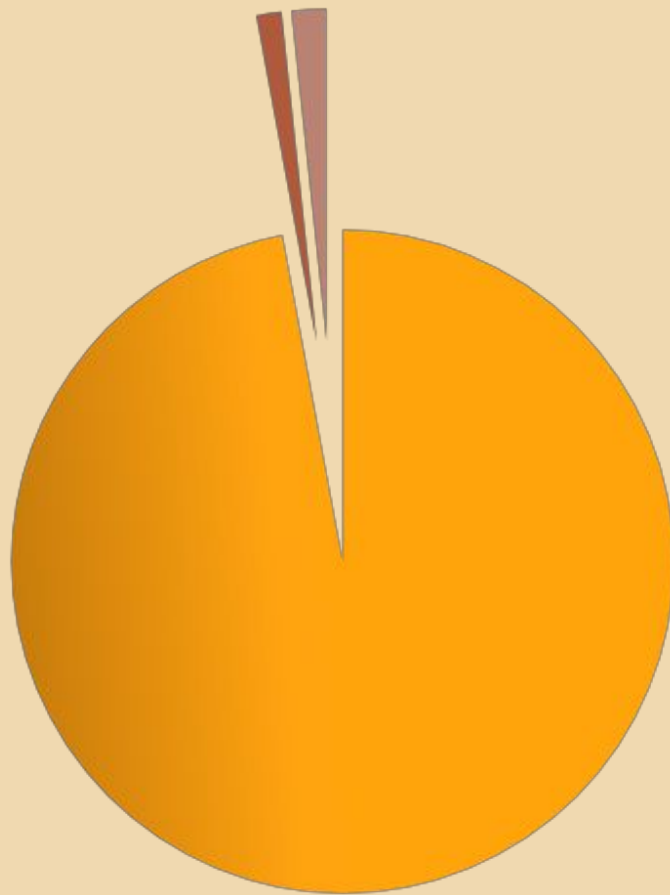


НАЦІОНАЛЬНИЙ СКЛАД НАСЕЛЕННЯ



- Розміщене населення Великої Британії на території нерівномірно. Середня густина населення становить близько 240 осіб на 1 км². Найбільша густина населення в Англії (350 осіб на 1 км²), найменша у Шотландії (понад 100 осіб на 1 км²). У містах проживає понад 90 % населення. Для Великої Британії характерні великі агломерації з населенням понад 1 млн осіб, в яких проживає третина міського населення.

СТРУКТУРА ЗАЙНЯТОСТІ НАСЕЛЕННЯ



- Послуги
- Сіл/ гос
- Промисл


- У країні є безробіття, яке в середньому щорічно сягає понад 5,5 %.



ЕТНІЧНІ ГРУПИ

- Протягом сторіч люди мігрували до Британських островів із багатьох частин світу.

Етнічна група	Населення	% від загальної кількості населення
Білі британці	50 366 497	85.67%
Білі (інші)	3 096 169	5.27%
Індійці	1 053 411	1.8%
Пакистанці	977 285	1.6%
Ірландці	691 232	1.2%
Змішаної раси	677,117	1.2%
Африканці карибського басейну	565 876	1.0%
Чорні британці	485 277	0.8%
Бангладешці	283 063	0.5%
Інші азіати (не китайці)	247 644	0.4%
Китайці	247 403	0.4%
Інші етнічні групи	230 615	0.4%
Чорні (інші)	97 585	0.2%



РЕЛІГІЯ

Кожен громадянин
Великобританії має
право сповідувати
свою релігію.
Британія - це
переважно
християнська країна.

Релігія	%
Християнство	71,6
Нема релігії	15,5
Іслам	2,7
Індиїзм	1
Сикхізм	0,6
Юдаїзм	0,5
Буддизм	0,3
Інші релігії	0,3



МОВИ

- Всі основні мови, якими розмовляють у Сполученому Королівстві належать до сім'ї індоєвропейських мов. Діалекти англійської мови, якими розмовляє переважна більшість населення Шотландії, часто виділяють у окрему шотландську мову, яка фактично може розглядатися як національна мова Шотландії.



ПРИРОДНІ УМОВИ

A collage of historical documents, a magnifying glass, and a quill pen. The background features a map with the text 'СОЦІАЛЬНА ЗОНА ТЕРИТОРІАЛЬНА' and 'Libra'. The magnifying glass is positioned over a piece of aged paper with handwritten text. The quill pen is resting on another piece of paper with a grid pattern.

Умови природні — сукупність живих організмів, тіл і явищ природи, які впливають на життєдіяльність і господарську роботу суспільства, але не залучені в матеріальне і виробниче використання, виробничу і невиробничу діяльність людей.

РЕЛЬЄФ

- Рельєф центральної, і південно-східної частин Великої Британії горбисто-рівнинний; у Шотландії, Уельсі і Ольстері переважають невисокі гори і височини, найвища гора- Бен-Неві(1343м). Головні ріки: Темза, Северн, Трент, Мерсі. За особливостями рельєфу територія Великої Британії поділяється на дві основні області: Високу і Низьку Британію.



- Клімат Сполученого Королівства м'який, що пояснюється головним чином впливом Північно-Атлантичної течії (продовження Гольфстріму), що приносить теплі води до західного узбережжя Європи.

КЛІМАТ



РЕСУРСИ ТА ЕНЕРГІЯ

- Сполучене Королівство має відносно обмежені запаси економічно цінних мінеральних ресурсів. Тут видобувають олово, яке забезпечує місцевий попит наполовину, і цинк. Також добувають пісок, гравій, вапняк, доломіт, крейду, сланець, барит, тальк і глину.
- Британія має більше важливих енергетичних ресурсів, ніж більшість інших країн Європейського Союзу, в особливості нафту, природний газ, і вугілля.
- Електростанції — головні споживачі вугілля, але із зростанням використання інших видів палива видобуток вугілля зменшився.




Рекреаційні ресурси



ЛОНДОНСЬКЕ ОКО

Це одне з найбільших оглядових колес у світі. Розташоване у Лондоні. З висоти 135 метрів відкривається панорама практично на все місто.



БІГ- БЕН

- Біг-Бен — найбільший із дзвонів у механізмі годинника башти Єлизавети у Лондоні.



СТОУНХЕНДЖ

- Стоунхендж, Стоунгэндж — кромлех, що складається з декількох кілець із гігантських каменів. Розташований в Англії на горбистій пустці поблизу міста Солсбері за 130 км на південний захід від Лондона на Солсберійській рівнині



**РОБОТУ ВИКОНАЛА УЧЕНИЦЯ
10 КЛАСУ- ПЕТРАКОВА АЛІНА**

