

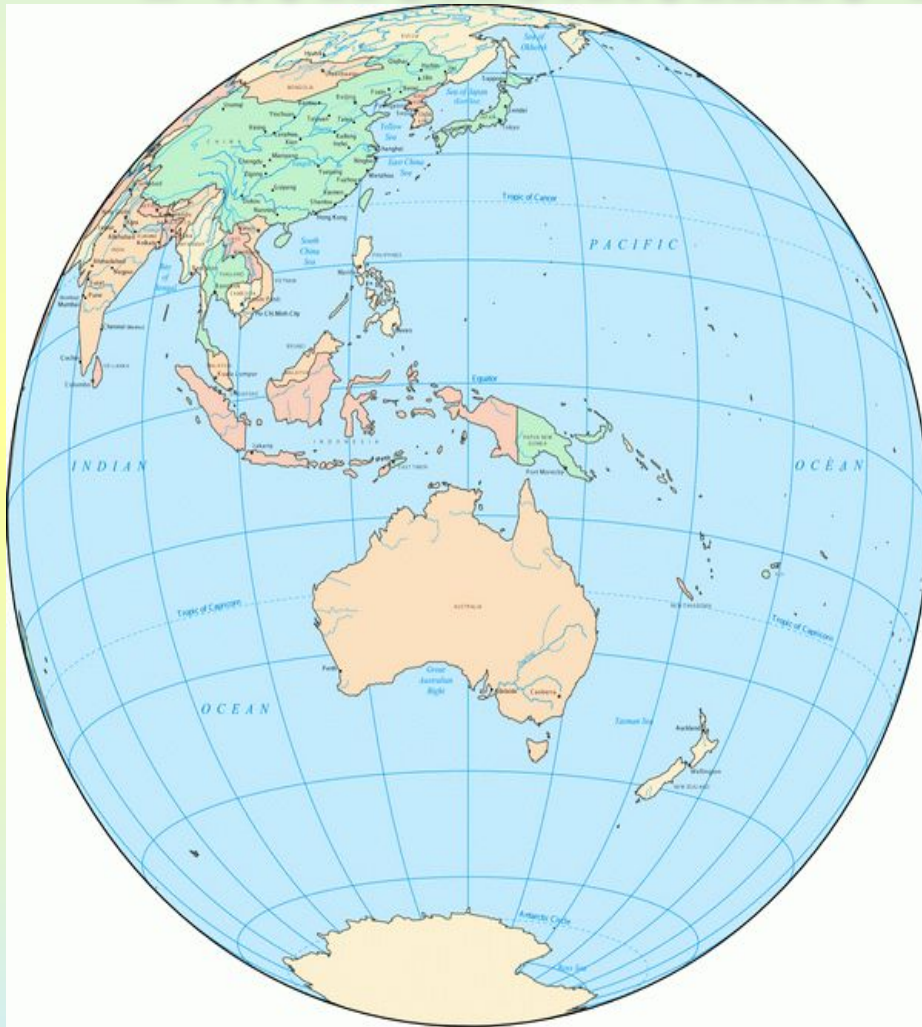
*Презентация на тему*

# Экономико-географическое положение Австралии

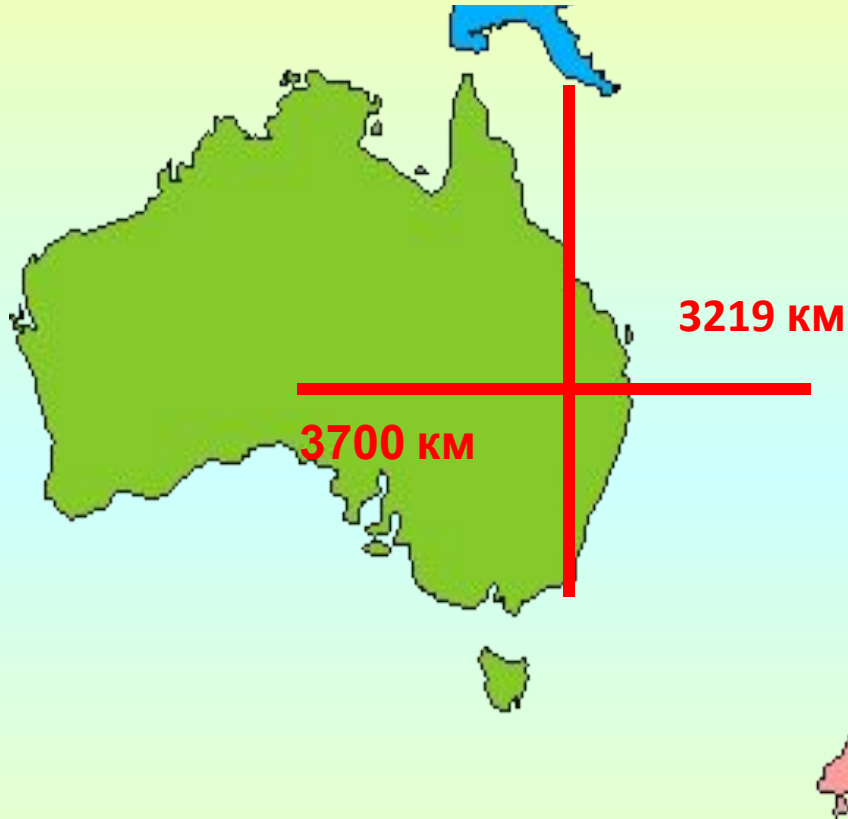


*Выполнили ученики 11  
класса.*

# Расположение Австралии



- Это самый маленький (6-й) по площади материк Земли, и шестое по площади государство в мире после России Канады, Китая, США и Бразилии, занимает около 5 % поверхности суши.
- Главная черта экономико-географического положения Австралии - изолированность, обособленность от других материков.



- Австралия — материк в Южном полушарии площадью 7 659 861 км<sup>2</sup> а также независимое государство, официальное название которого – Австралийский Союз.





# *Большой Барьерный риф*



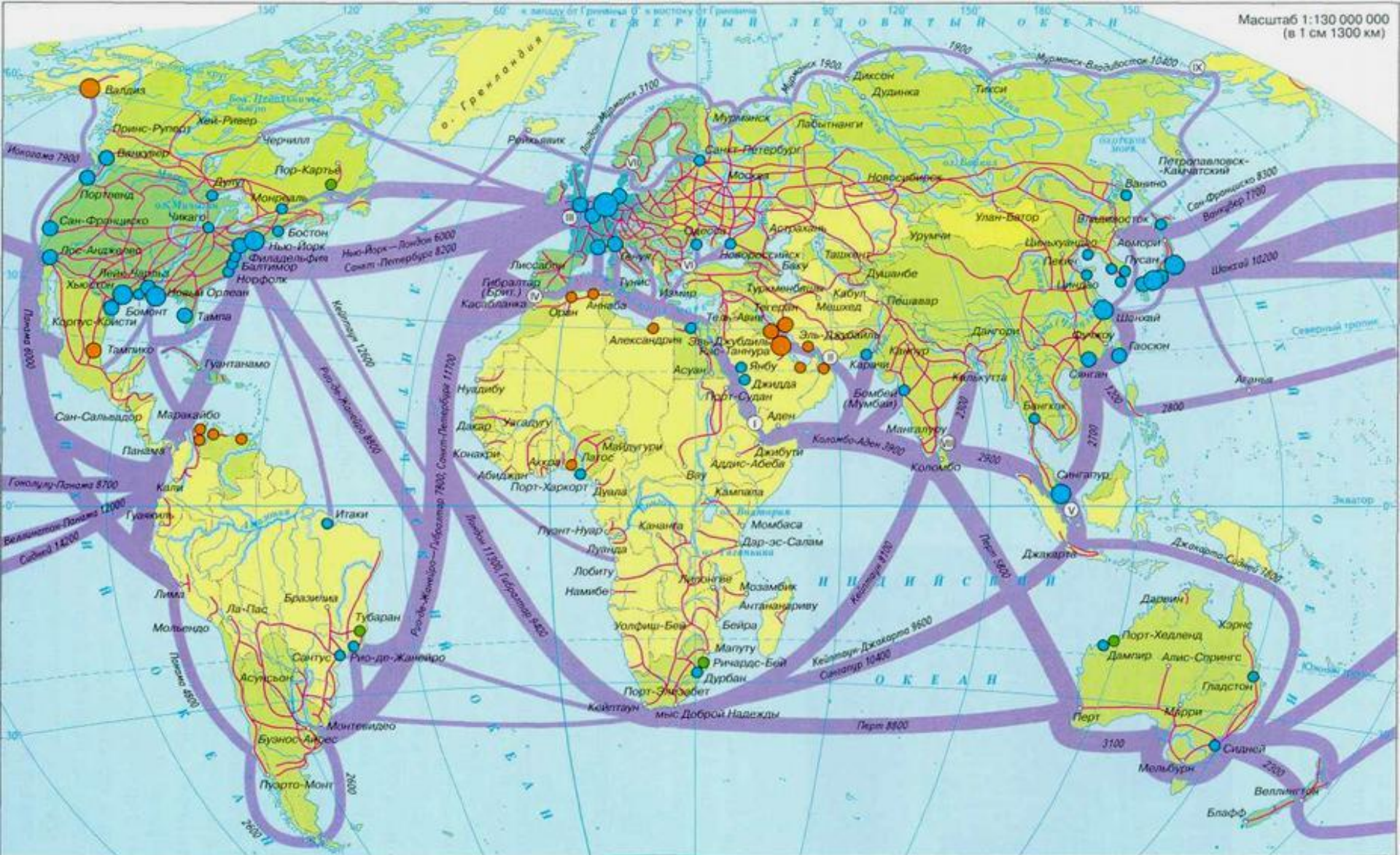
# Положение по отношению к соседним странам



Австралия имеет сухопутные границы.

имеет морские границы с Восточным Тимором, Индонезией и Папуа — Новой Гвинеей, Вануату, Новой Каледонией.





# Положение по отношению к главным морским транспортным путям

**ОБЕСПЕЧЕННОСТЬ ТРАНСПОРТНОЙ СЕТЬЮ**  
(кв. км территории)

- от 5 до 50
- от 1 до 5
- от 0 до 1

**МОРСКИЕ ПОРТЫ**

- универсальные
- нефтяные
- угольные и рудные
- с грузооборотом (млн т)
  - от 100 до 200
  - от 50 до 100
  - от 20 до 50

**Основные проливы Мирового океана**

- (I) Баб-эль-Мандебский
- (II) Ормузский
- (III) Лепантский
- (IV) Гибралтарский
- (V) Каримата
- (VI) Босфор
- (VII) Малаккский
- (VIII) Тонганский
- (IX) Берингов

**ПЕРВАЯ ДЕСЯТКА СТРАН ПО ТОННАЖУ МОРСКОГО ФЛОТА**  
(млн регистровых тонн брутто)

Страна	Тоннаж (млн регистровых тонн брутто)
Панاما	38
Либерия	25
Греция	22
Кипр	22
Норвегия	22
Япония	18
Велико-Британия	16
Китай	15
Россия	15
США	14



# *Главные морские порты*



**Сидней**



**Мельбурн**



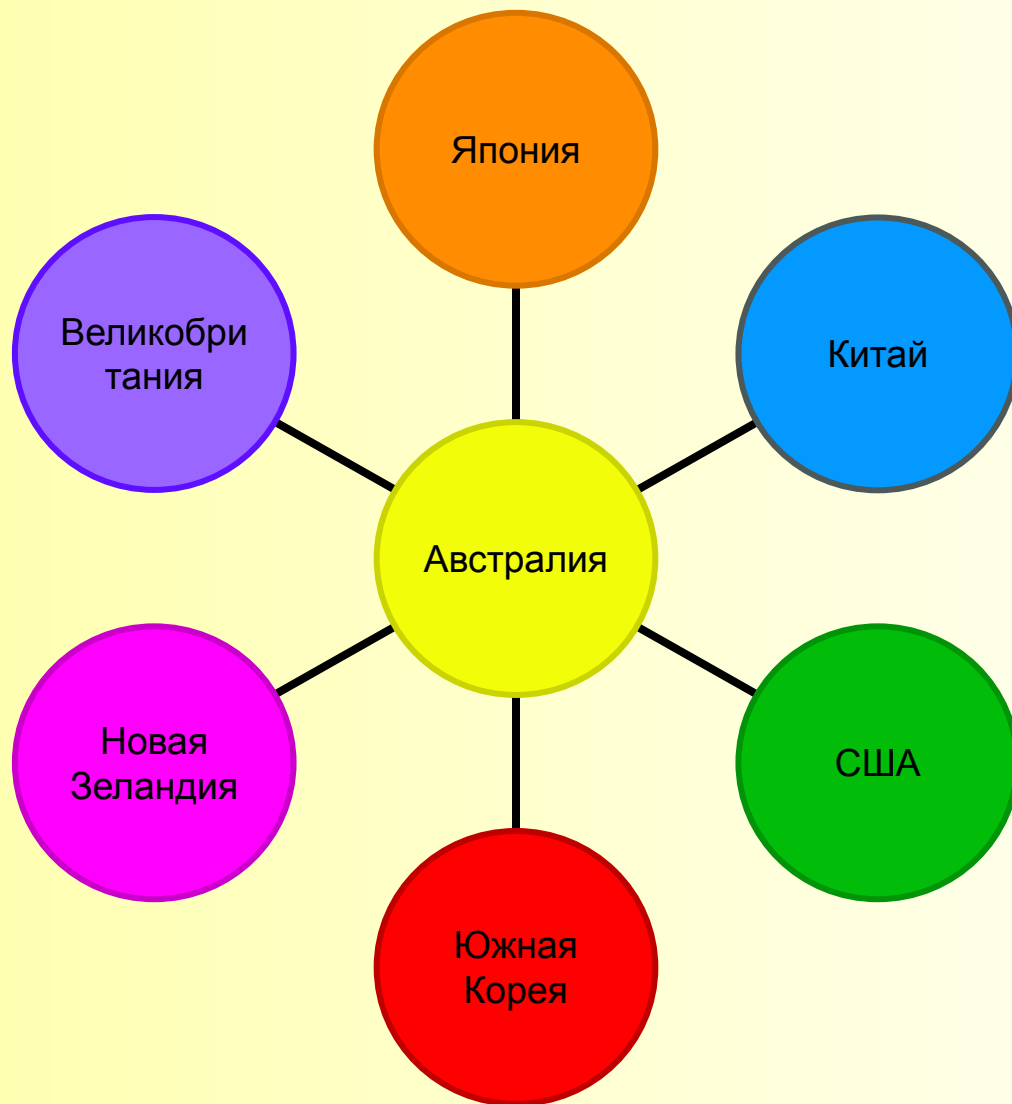


*Ньюкасл*



*Фримантл*

# *Экономические отношения с государствами*

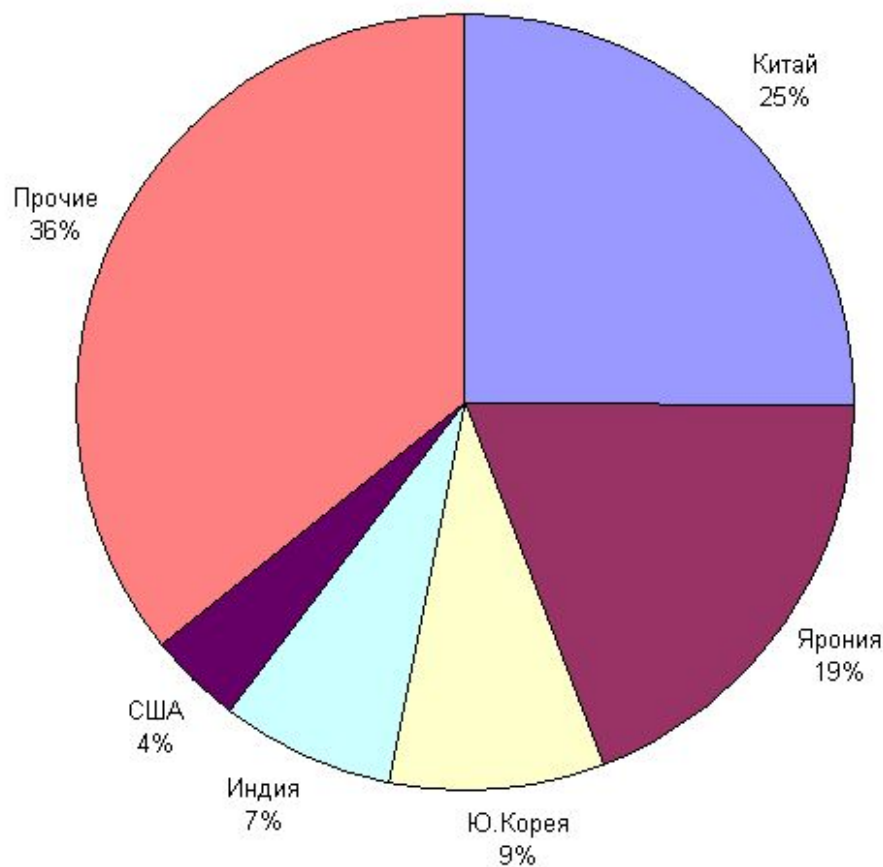




# *Экономико - географические районы Австралии*



# *Внешняя торговля Австралии*



Экспорт



Спасибо за внимание!