

# **Экономико-географическое положение Северного Кавказа, общие сведения**

1. Экономико-географическое положение Северного Кавказа
2. Административно-территориальное деление регионов Северного Кавказа
3. Место Северного Кавказа в социально-экономическом развитии России
4. Географический образ Северного Кавказа

# 1. Экономико-географическое положение Северного Кавказа

Северо-Кавказский федеральный округ (СКФО) выделен из состава Южного федерального округа указом президента России Д. А. Медведева от 19 января 2010 г.

## Состав СКФО (7 субъектов РФ):

Ставропольский край

Карачаево-Черкесская Республика

Кабардино-Балкарская Республика

Республика Северная Осетия –

Алания

Республика Ингушетия

Чеченская Республика

Республика Дагестан



# 1. Экономико-географическое положение Северного Кавказа

## СКФО:

- расположен на **юго-западе** России;
- на **юге** «поддерживается» Главным Кавказским хребтом;
- на **юге** граничит с Грузией, Азербайджаном и Южной Осетией;
- на **востоке** омывается водами Каспийского моря;
- на **севере** и **западе** граничит с регионами Южного федерального округа (ЮФО): Республика Калмыкия, Ростовская область, Краснодарский край;
- в целом имеет **относительно выгодное приграничное, периферийное, транзитное, благоприятное с точки зрения агроклиматических ресурсов и не очень благоприятное с точки зрения геополитической ситуации** экономико-географическое положение.



# 1. Экономико-географическое положение Северного Кавказа

Центр СКФО – Пятигорск.

Территория СКФО – 170 тыс. км<sup>2</sup>  
(1% от РФ)

Население СКФО – 9,7 млн (6,6% от РФ)

Плотность населения в СКФО –  
57 чел./км<sup>2</sup> (в России – 8,6 чел./км<sup>2</sup>)



# 1. Экономико-географическое положение Северного Кавказа

## Состав СКФО (10 субъектов РФ):

Республика Адыгея

Республика Дагестан

Республика Ингушетия

Кабардино-Балкарская Республика

Карачаево-Черкесская Республика

Краснодарский край

Ростовская область

Республика Северная Осетия —

Алания

Ставропольский край

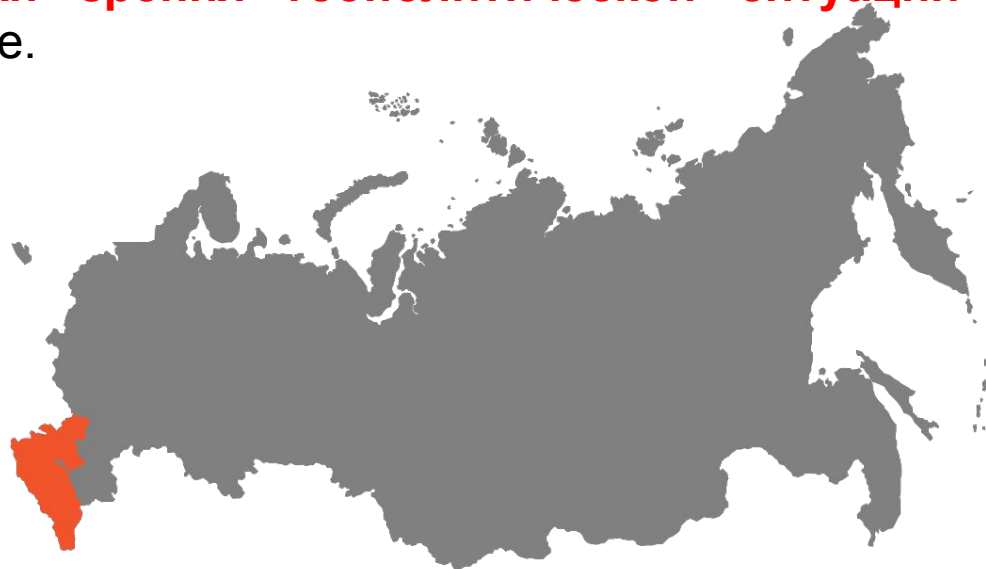
Чеченская Республика



# 1. Экономико-географическое положение Северного Кавказа

## Северо-Кавказский экономический район:

- расположен на **юго-западе** России;
- на **юге** «поддерживается» Главным Кавказским хребтом;
- на **юге** граничит с Грузией, Азербайджаном, Южной Осетией и Абхазией;
- на **востоке** омывается водами Каспийского моря, на **западе** – Черного моря, на **северо-западе** – Азовского моря;
- на **севере** и **северо-востоке** граничит с регионами Центрально-Черноземного и Поволжского экономического района: Республика Калмыкия, Ростовская область, Краснодарский край;
- в целом имеет **относительно выгодное приграничное, периферийное, транзитное, благоприятное с точки зрения агроклиматических ресурсов и не очень благоприятное с точки зрения геополитической ситуации** экономико-географическое положение.



# 1. Экономико-географическое положение Северного Кавказа

Неофициальный центр Северо-Кавказского экономического района – Ростов-на-Дону.

Территория района – 355,1 тыс. км<sup>2</sup> (2% от РФ)

Население СКФО – 19,8 млн (13,6% от РФ)



## 2. Административно-территориальное деление Северного Кавказа

Федеральный закон от 6 октября 2003 года № 131-ФЗ «Об общих принципах организации местного самоуправления в Российской Федерации»

### Муниципальные образования:

*Городской округ*

*Муниципальный район:*

Городское поселение

Сельское поселение

**Межселенная территория**



## 2. Административно-территориальное деление Северного Кавказа

### Ростовская область

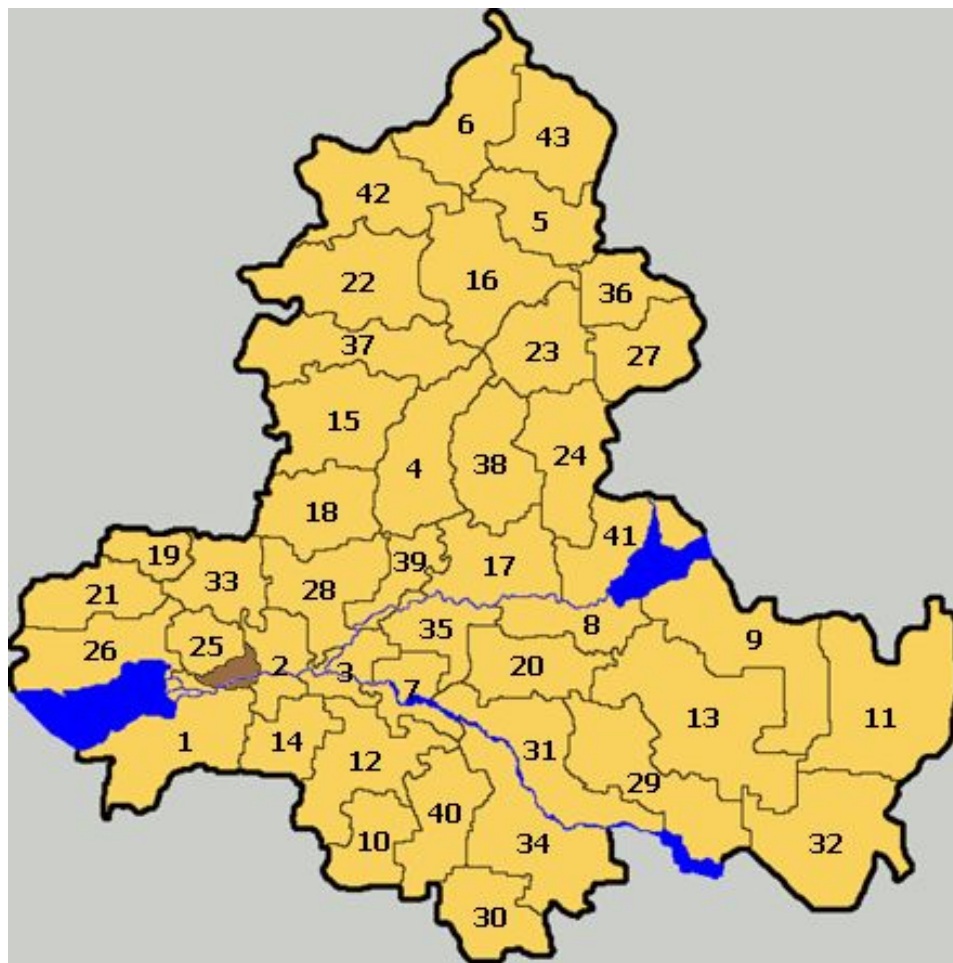
12 городских округов: Ростов-на-Дону, Азов, Батайск, Волгодонск, Гуково, Донецк, Зверево, Каменск-Шахтинский, Новочеркасск, Новошахтинск, Таганрог, Шахты.

43 муниципальных района;

в состав муниципальных районов входят:

18 городских поселений,

390 сельских поселений.



## 2. Административно-территориальное деление Северного Кавказа

### Краснодарский край

7 городских округов: Краснодар, Анапа, Армавир, Геленджик, Горячий Ключ, Новороссийск, Сочи.

37 муниципальных районов;

в состав муниципальных районов входят:

30 городских поселений,

352 сельских поселения.



## 2. Административно-территориальное деление Северного Кавказа

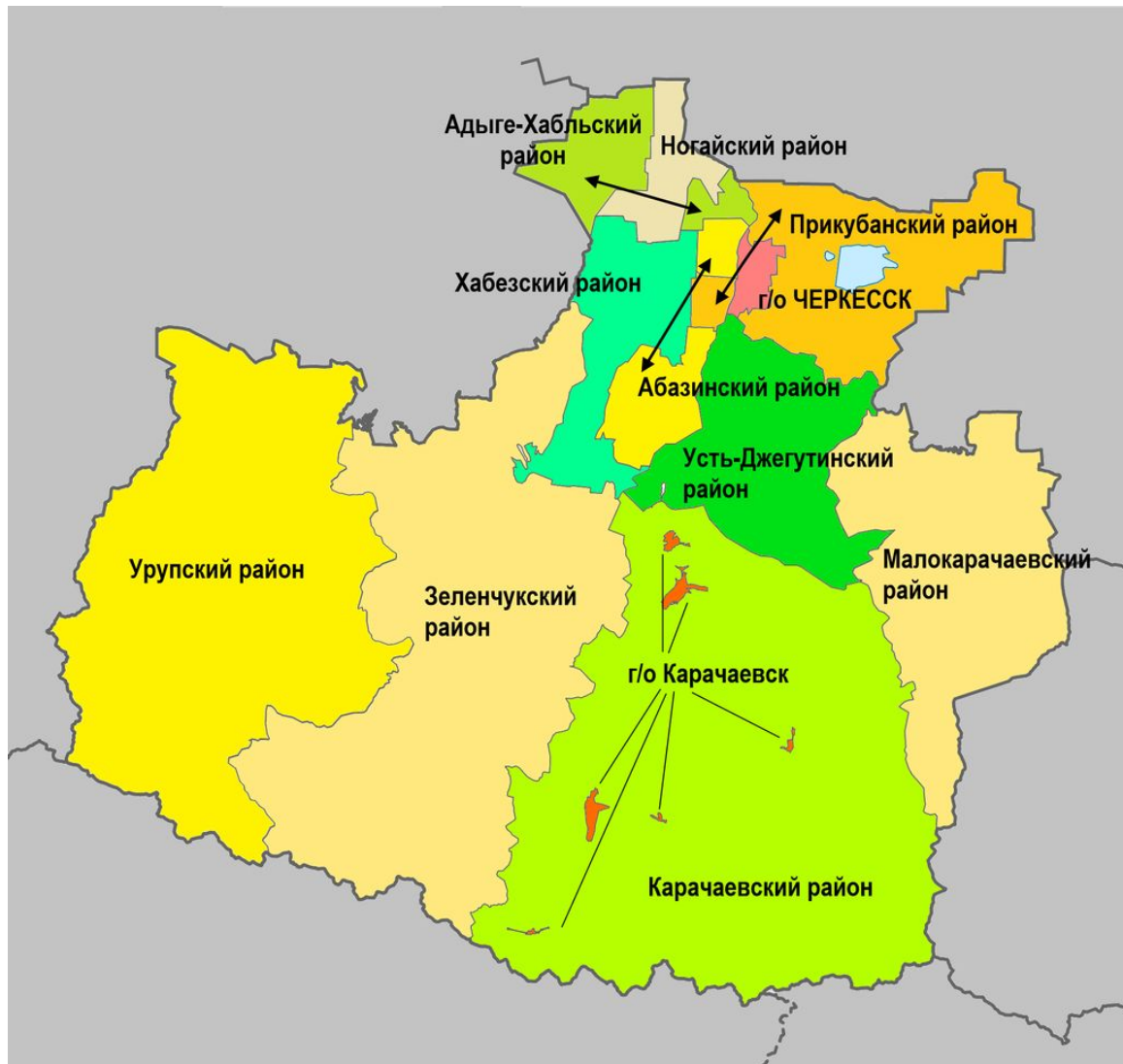
### Карачаево-Черкесская Республика

2 городских округа: Черкесск, Карачаевск

10 муниципальных районов.

5 городских поселений,

82 сельских поселения.



## 2. Административно-территориальное деление Северного Кавказа

### Кабардино-Балкарская Республика

3 городских округа: Нальчик, Баксан, Прохладный

10 муниципальных районов.

7 городских поселений,

115 сельских поселений.



## 2. Административно-территориальное деление Северного Кавказа

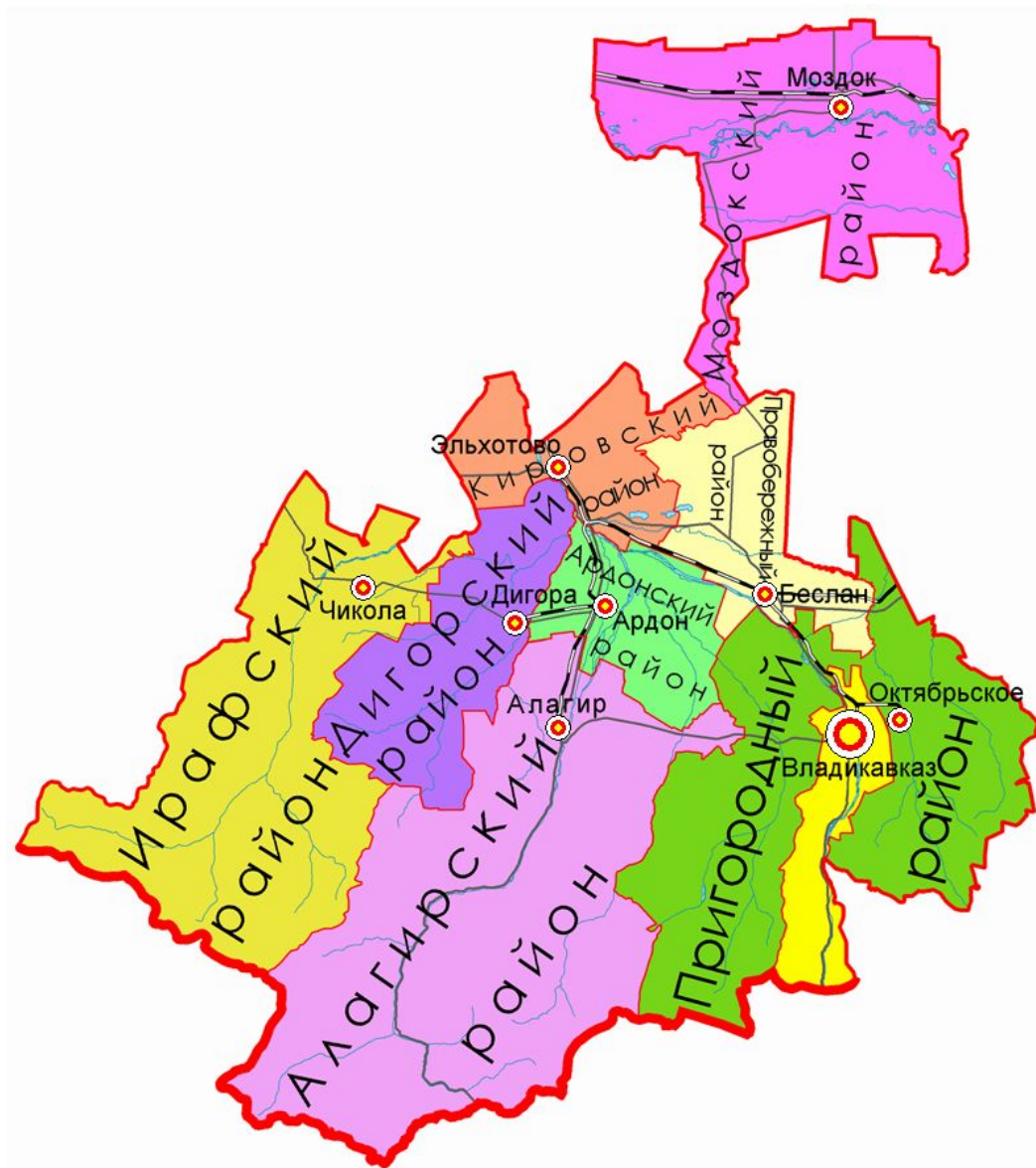
### Республика Северная Осетия – Алания

1 городской округ: Владикавказ

8 муниципальных районов,

5 городских поселений,

97 сельских поселений.



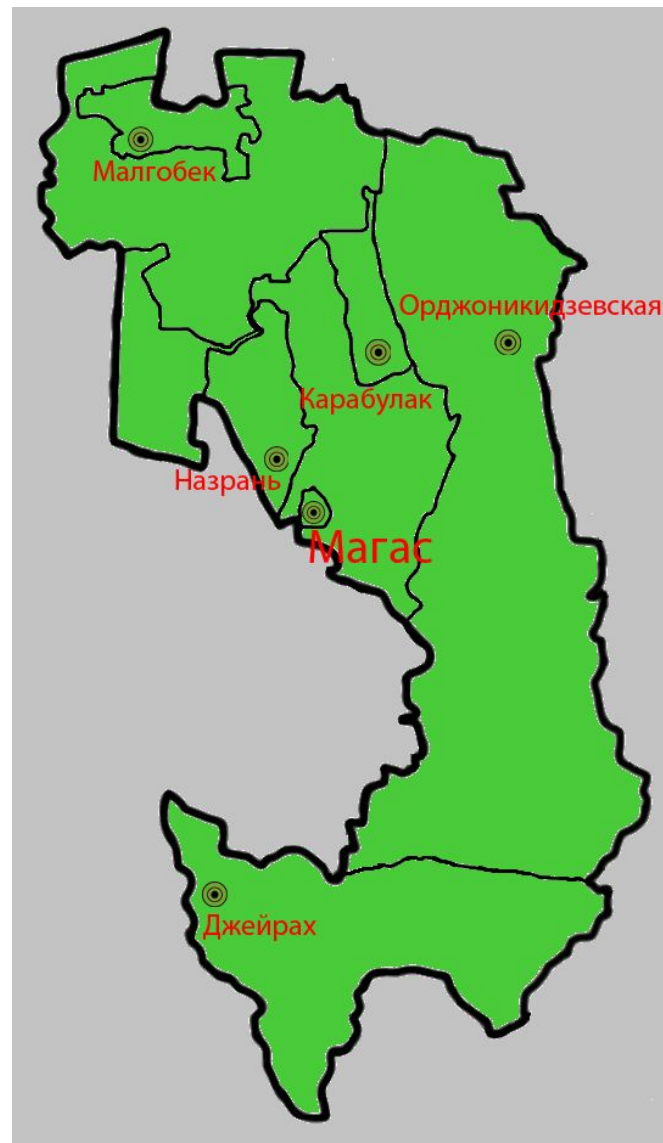
## 2. Административно-территориальное деление Северного Кавказа

### Республика Ингушетия

4 городских округа: Карабулак, Магас, Малгобек, Назрань,

4 муниципальных района,

38 сельских поселений.



## 2. Административно-территориальное деление Северного Кавказа

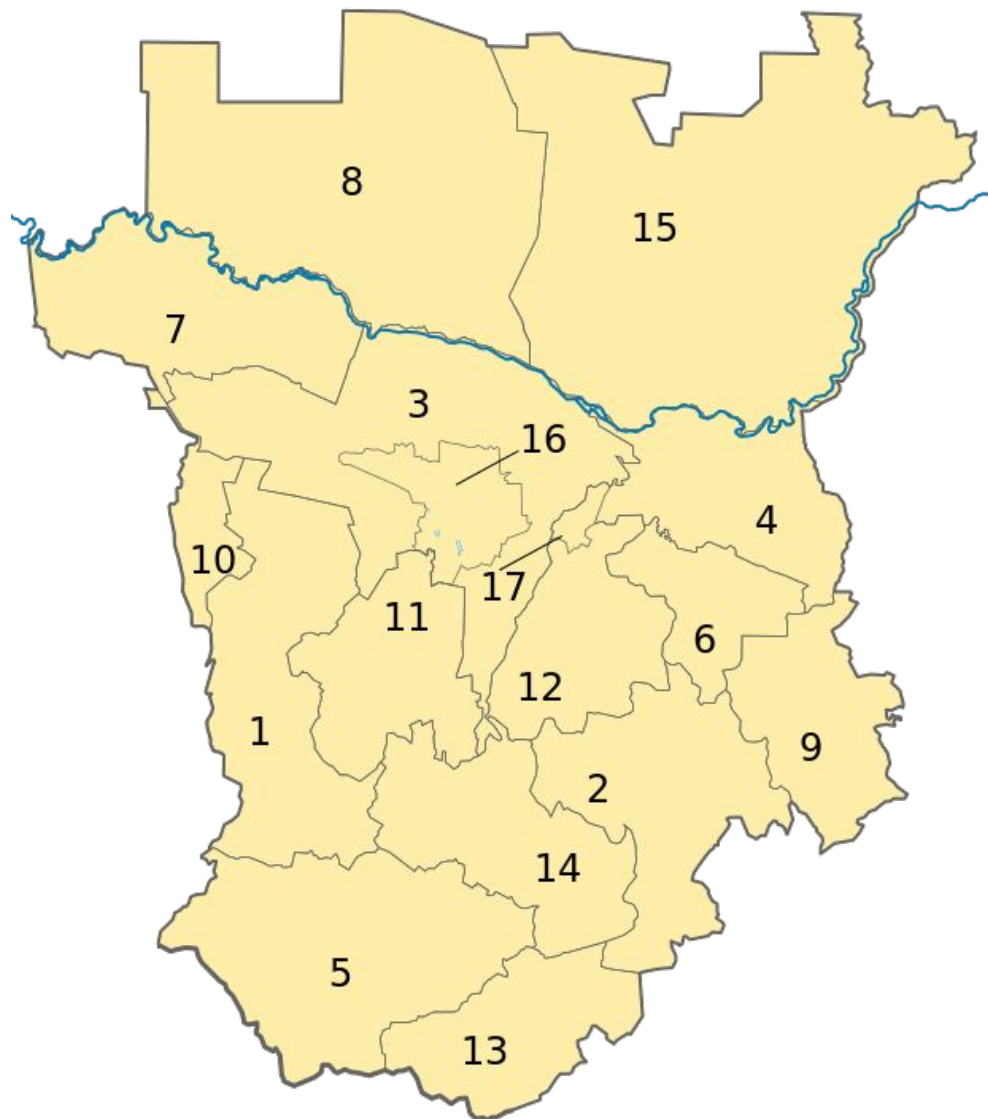
### Чеченская Республика

2 городских округа: Грозный, Аргун

17 муниципальных районов,

2 городских поселения,

217 сельских поселений.



## 2. Административно-территориальное деление Северного Кавказа

### Республика Дагестан

10 городских округов: Буйнакск, Дагестанские Огни, Дербент, Избербаш, Каспийск, Кизилюрт, Кизляр, Махачкала, Хасавюрт, Южно-Сухокумск

41 муниципальный район,

6 городских поселений,

698 сельских поселений.





### 3. Место Северного Кавказа в социально-экономическом развитии России



# РЕЙТИНГ СОЦИАЛЬНО-ЭКОНОМИЧЕСКОГО ПОЛОЖЕНИЯ СУБЪЕКТОВ РФ ИТОГИ 2014 ГОДА

## РЕЙТИНГ СОЦИАЛЬНО-ЭКОНОМИЧЕСКОГО ПОЛОЖЕНИЯ СУБЪЕКТОВ РФ ПО ИТОГАМ 2014 ГОДА

Место по итогам 2014 г.	Субъект РФ	Интегральный рейтинг	Место по итогам 2013 г. по сопоставимой методике
1	г. Москва	82.192	1
2	г. Санкт-Петербург	75.044	2
3	Ханты-Мансийский автономный округ - Югра	73.927	3
4	Московская область	67.842	4
5	Республика Татарстан	65.019	5
6	Ямало-Ненецкий автономный округ	64.434	7
7	Тюменская область	63.628	8
8	Сахалинская область	62.509	14
9	Самарская область	59.746	6
10	Республика Башкортостан	59.744	10
11	Свердловская область	59.106	9
12	Ленинградская область	58.647	12
13	Пермский край	57.201	11
14	Нижегородская область	56.66	13
15	Краснодарский край	55.559	16
16	Красноярский край	55.459	15
17	Челябинская область	54.691	18
18	Белгородская область	53.949	19
19	Липецкая область	52.348	21
20	Республика Саха (Якутия)	52.285	28
21	Оренбургская область	52.164	23
22	Ростовская область	51.841	17
23	Тулльская область	51.762	29
24	Воронежская область	50.646	20
25	Омская область	50.26	25
26	Новосибирская область	50.235	22
27	Иркутская область	50.133	26
28	Республика Коми	49.741	24
29	Приморский край	48.03	32
30	Калужская область	47.716	27
31	Томская область	47.155	31
32	Кемеровская область	47.13	30
33	Ярославская область	46.961	35
34	Курская область	45.05	34
35	Владимирская область	45.006	33
36	Волгоградская область	44.895	38
37	Ставропольский край	44.88	40
38	Рязанская область	43.874	46
38	Саратовская область	43.874	41
40	Хабаровский край	43.464	36
41	Вологодская область	43.205	45
42	Тамбовская область	43.088	50
43	Мурманская область	43.014	37
44	Калининградская область	43.003	44
45	Алтайский край	42.416	43
46	Удмуртская Республика	40.886	39
47	Архангельская область	40.623	42
48	Ульяновская область	39.612	51
49	Пензенская область	39.374	55

## 3. Место Северного Кавказа в социально-экономическом развитии России

15. Краснодарский край

22. Ростовская область

37. Ставропольский край

55. Республика Дагестан

74. Чеченская Республика

75. Республика Адыгея

76. Кабардино-Балкарская Республика

77. Республика Северная Осетия — Алания

78. Карачаево-Черкесская Республика

79. Республика Ингушетия

Место по итогам 2014 г.	Субъект РФ	Интегральный рейтинг	Место по итогам 2013 г. по сопоставимой методике
50	Тверская область	38.873	52
51	Ненецкий автономный округ	38.71	47
52	Кировская область	38.469	54
53	Чувашская Республика	38.41	49
54	Брянская область	37.221	57
55	Республика Дагестан	35.698	56
56	Астраханская область	35.201	48
57	Новгородская область	34.683	61
58	Республика Мордовия	34.567	63
59	Смоленская область	34.444	62
60	Камчатский край	34.323	59
61	Амурская область	34.272	53
62	Орловская область	34.033	60
63	Республика Бурятия	33.544	58
64	Магаданская область	32.34	64
65	Ивановская область	32.086	65
66	Республика Марий Эл	31.364	67
67	Забайкальский край	29.549	66
68	Республика Хакасия	27.976	71
69	Псковская область	27.808	72
70	Курганская область	27.613	68
71	Костромская область	27.166	69
72	Республика Карелия	26.774	70
73	Чукотский автономный округ	25.617	76
74	Чеченская Республика	25.021	74
75	Республика Адыгея	24.39	73
76	Кабардино-Балкарская Республика	21.891	77
77	Республика Северная Осетия - Алания	19.228	78
78	Карачаево-Черкесская Республика	18.992	75
79	Республика Ингушетия	18.918	82
80	Республика Алтай	18.192	81
81	Республика Калмыкия	18.176	79
82	Еврейская автономная область	14.76	80
83	Республика Тыва	14.136	83

Места регионов по итогам 2013 года приведены по сопоставимой методике, поскольку в данной версии рейтинга в методике не использовался показатель объем иностранных инвестиций на душу населения.

Источник: РИА Рейтинг

### 3. Место Северного Кавказа в социально-экономическом развитии России

15. Краснодарский край

22. Ростовская область

37. Ставропольский край

55. Республика Дагестан

74. Чеченская Республика

75. Республика Адыгея

76. Кабардино-Балкарская Республика

77. Республика Северная Осетия — Алания

78. Карачаево-Черкесская Республика

79. Республика Ингушетия

### 3. Место Северного Кавказа в социально-экономическом развитии России



#### Рейтинг инвестиционной привлекательности – 2014 г.

10. Краснодарский край

39. Ростовская область

52. Ставропольский край

63. Республика Адыгея

73. Республика Дагестан

74. Кабардино-Балкарская Республика

75. Карачаево-Черкесская Республика

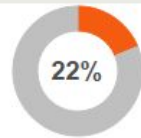
76. Республика Ингушетия

78. Республика Северная Осетия —  
Алания

80. Чеченская Республика

## 4. Географический образ Северного Кавказа

Опрос ФОМ, 2012 г.



Война, военные действия, вооруженные конфликты

[Показать подробности](#) ▾



Взрывы, теракты, боевики, бандиты, преступность

[Показать подробности](#) ▾



Беспорядок, нестабильность, напряженная обстановка, «болевая точка» России

[Показать подробности](#) ▾



Республики и государства Северного Кавказа

[Показать подробности](#) ▾



Горы, море, красивая природа в целом

[Показать подробности](#) ▾



Негативные ассоциации общего характера

[Показать подробности](#) ▾

## 4. Географический образ Северного Кавказа

Опрос ФОМ, 2012 г.



Беспокойство, тревога, страх

[Показать подробности](#) ▾



Агрессия, насилие, убийства, смерть, место гибели людей

[Показать подробности](#) ▾



Многонациональный регион, жители гор, кавказские национальности

[Показать подробности](#) ▾



Курорты, туризм, отдых

[Показать подробности](#) ▾



Родина, дом родной

[Показать подробности](#) ▾



Местоположение (юг России, регион России)

[Показать подробности](#) ▾