



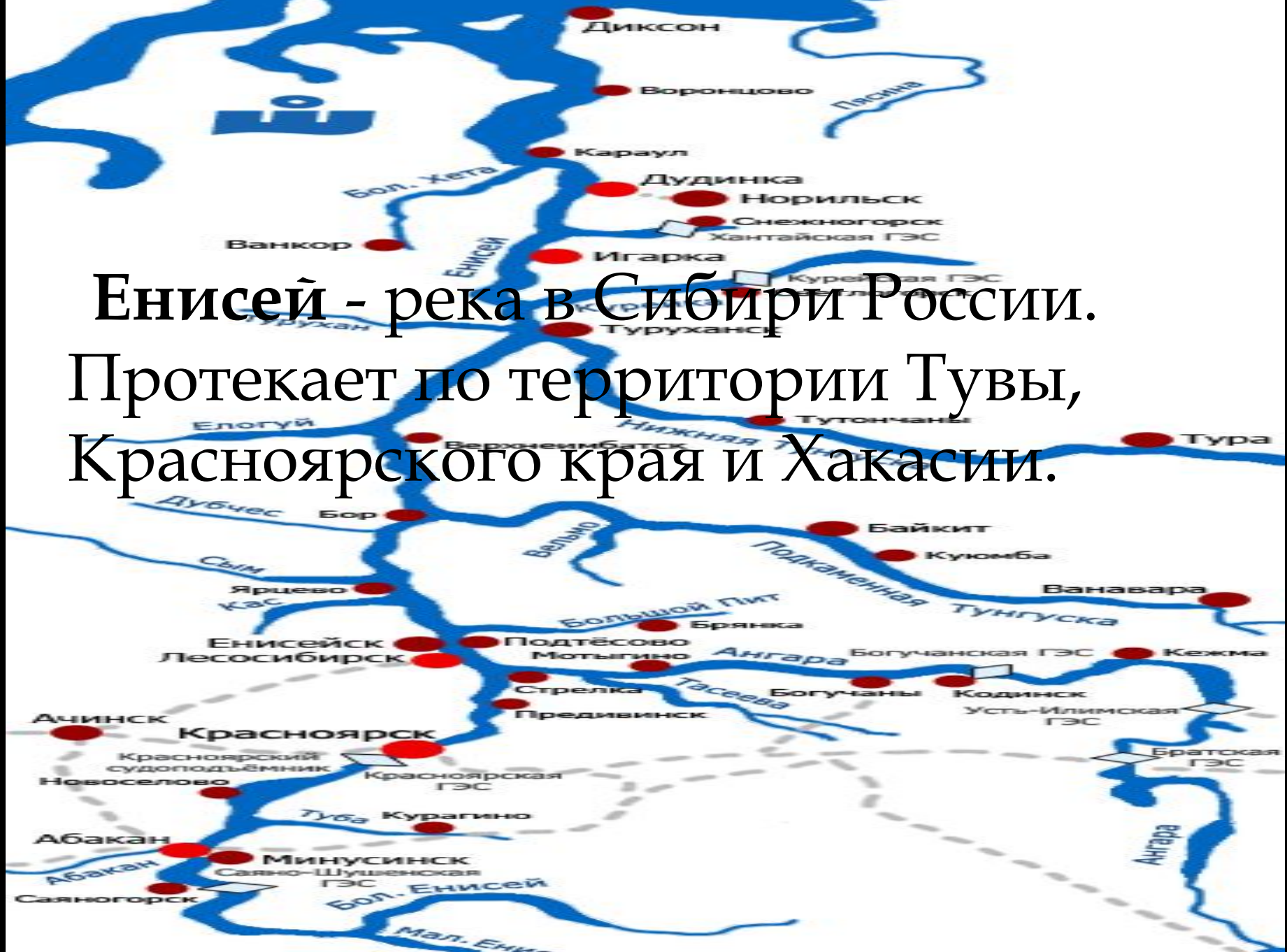
# ЕНИСЕЙ

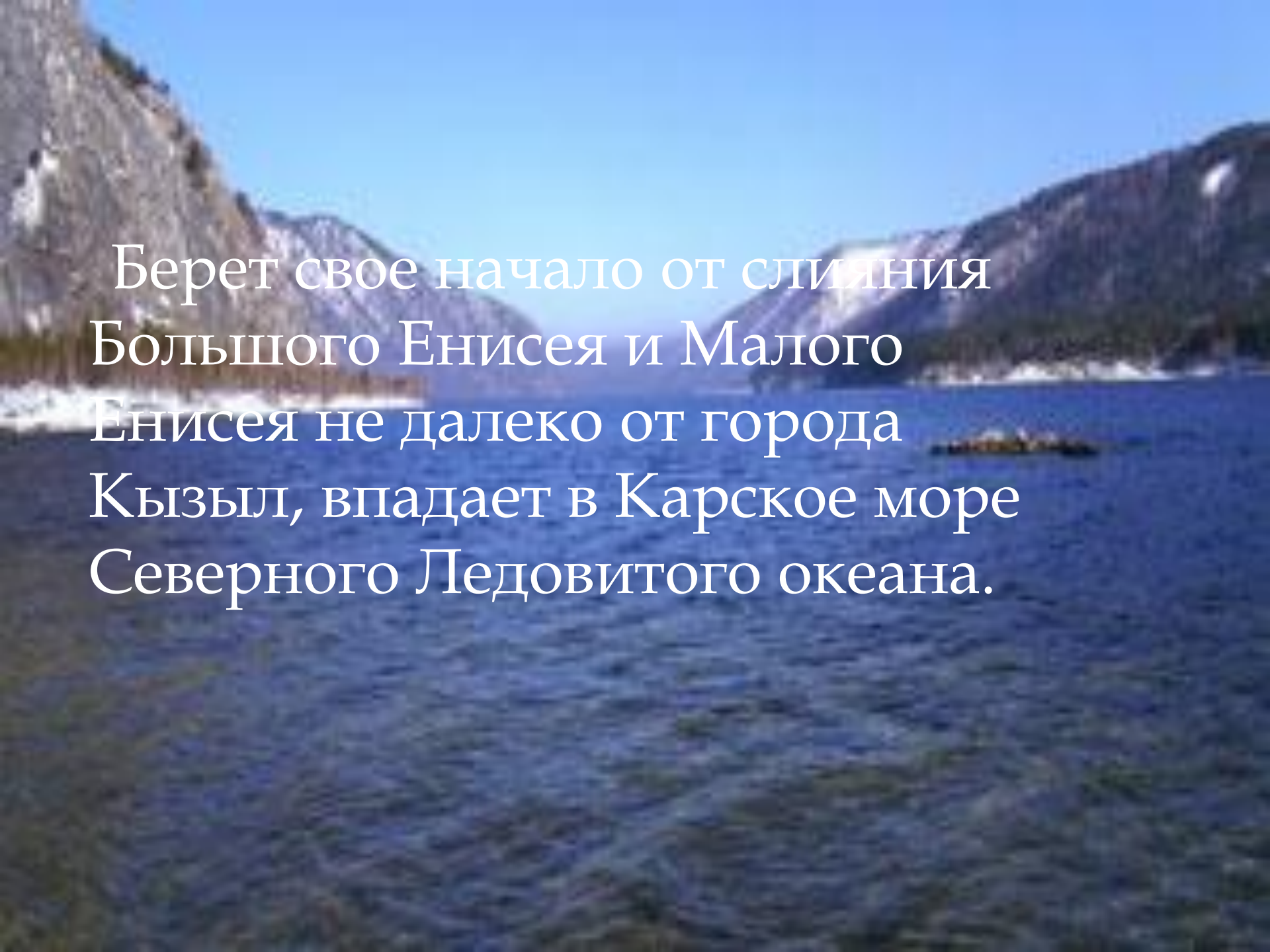
## ENISEI

Табольская Вика

# КАРСКОЕ МОРЕ

Енисей - река в Сибири России.  
Протекает по территории Тувы,  
Красноярского края и Хакасии.







Берет свое начало от слияния  
Большого Енисея и Малого  
Енисея не далеко от города  
Кызыл, впадает в Карское море  
Северного Ледовитого океана.

A wide, calm river flows through a valley, surrounded by forested hills. The water is a light, milky color, and the sky is a soft, hazy blue. The overall scene is peaceful and scenic.

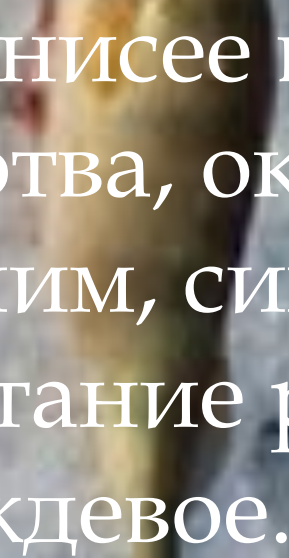
Длина реки 3487 км, площадь  
бассейна 2 580 000 кв.км.

An aerial photograph showing a wide, light-colored river valley. A large, dark, triangular landmass is visible in the foreground, likely a confluence point where a tributary joins the main river. The surrounding landscape is hilly and covered in green vegetation. The sky is overcast and grey.

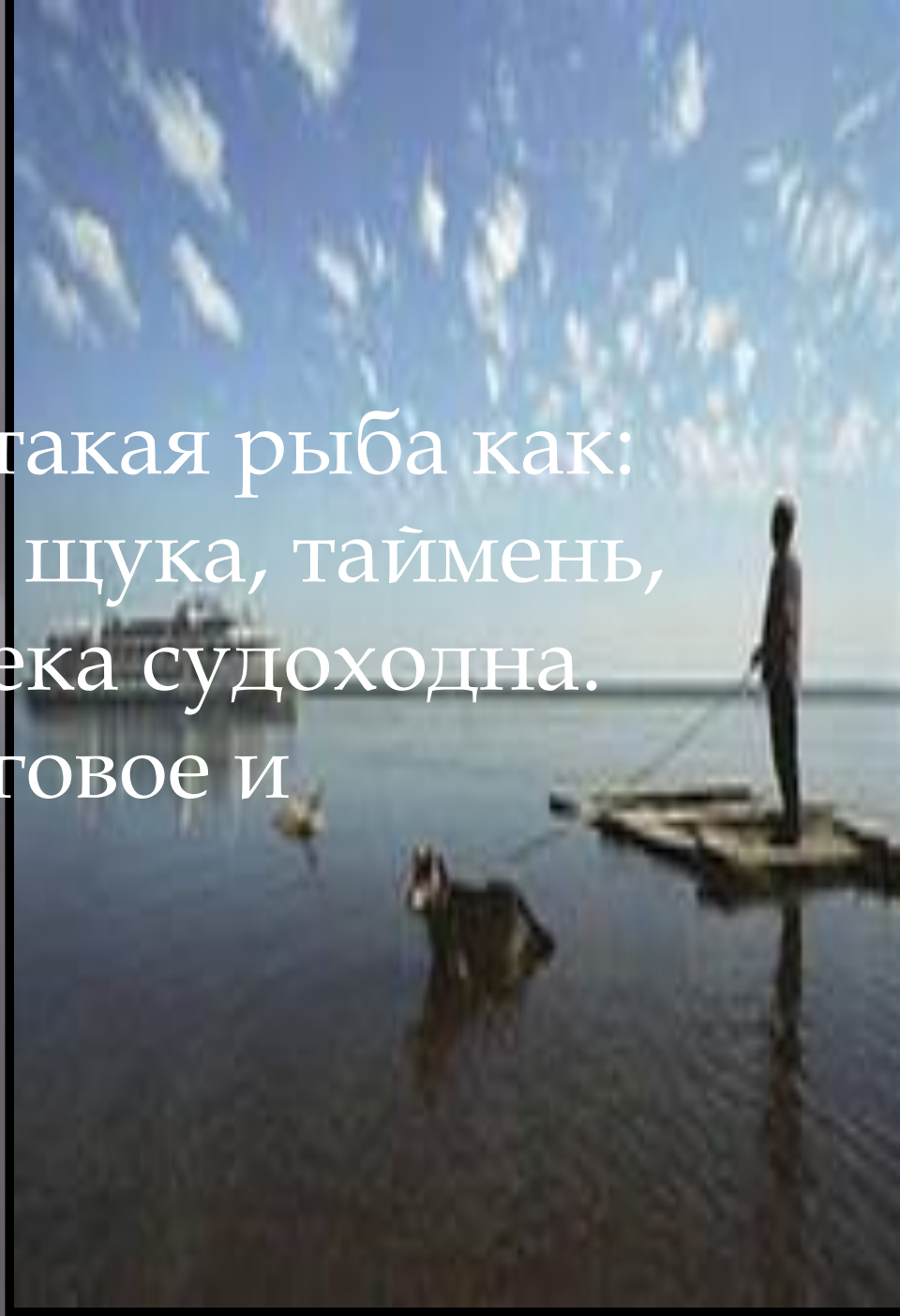
Крупнейшие притоки: Ангара,  
Подкаменная Тунгуска, Нижняя  
Тунгуска.

An aerial photograph of a wide river valley. The river flows through the center, flanked by green hills and mountains. The sky is blue with some light clouds. The text is overlaid on the left side of the image.

Расположены города: Кызыл,  
Саяногорск, Абакан, Минусинск,  
Красноярск, Лесосибирск,  
Енисейск, Туруханск.



В Енисее водится такая рыба как: плотва, окунь, язь, щука, таймень, налим, сиг и др. Река судоходна. Питание реки снеговое и дождевое.



Служба за БИЗНАСНЕ