

Тема работы:
Естественные рубежи
как границы.
Пограничные
природные объекты на
картах мира.



Состав группы:

- Мальчиков Никита
- Шкарубо Лев
- Справцева Галина
- Крылова Елена
- Марухленко Сергей
- Мамичев Никита
- Ковтунов Дмитрий
- Володченко Илья



Цель работы: Провести учебное исследование по выявлению пограничных природных объектов на карте мира.



Доказательства актуальности

ТЕМЫ:

- расширяет знания об объектах географической номенклатуры
- активизирует интерес к изучению предмета



Формы и методы работы:

- Планирование работы над проектом
- Анализ карт
- Поиск информации в дополнительной литературе и материалах интернета
- Конспектирование
- Учебный практикум
- Работа в творческой группе
- Подготовка презентации

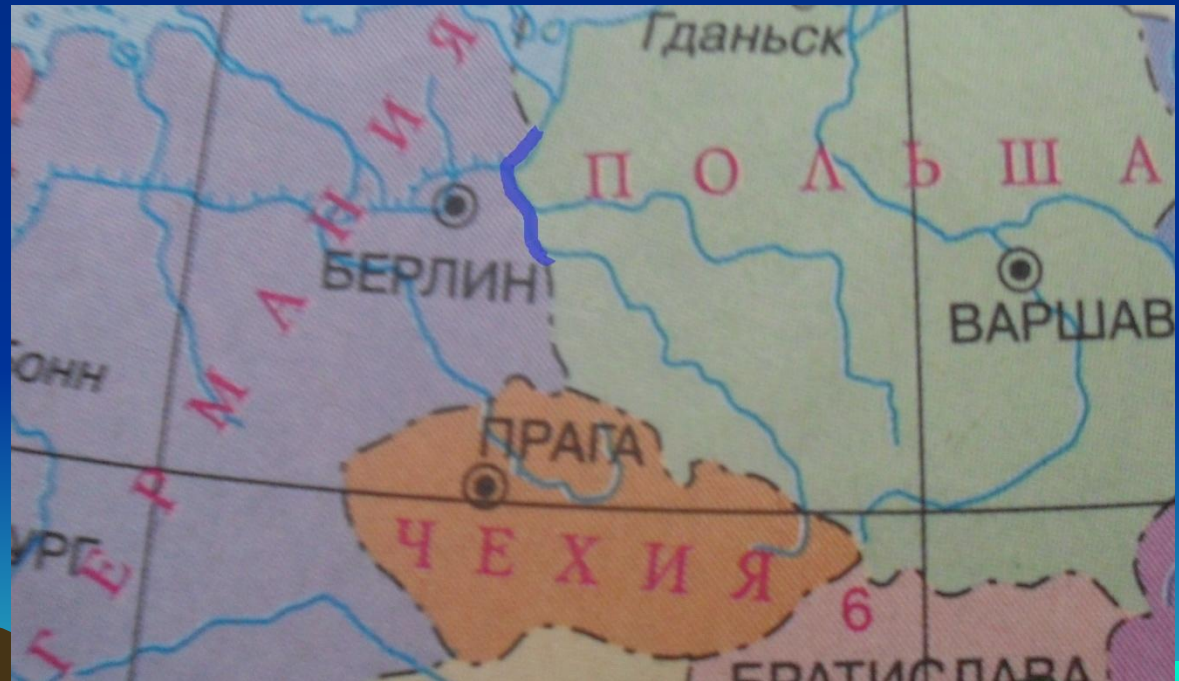


Европа

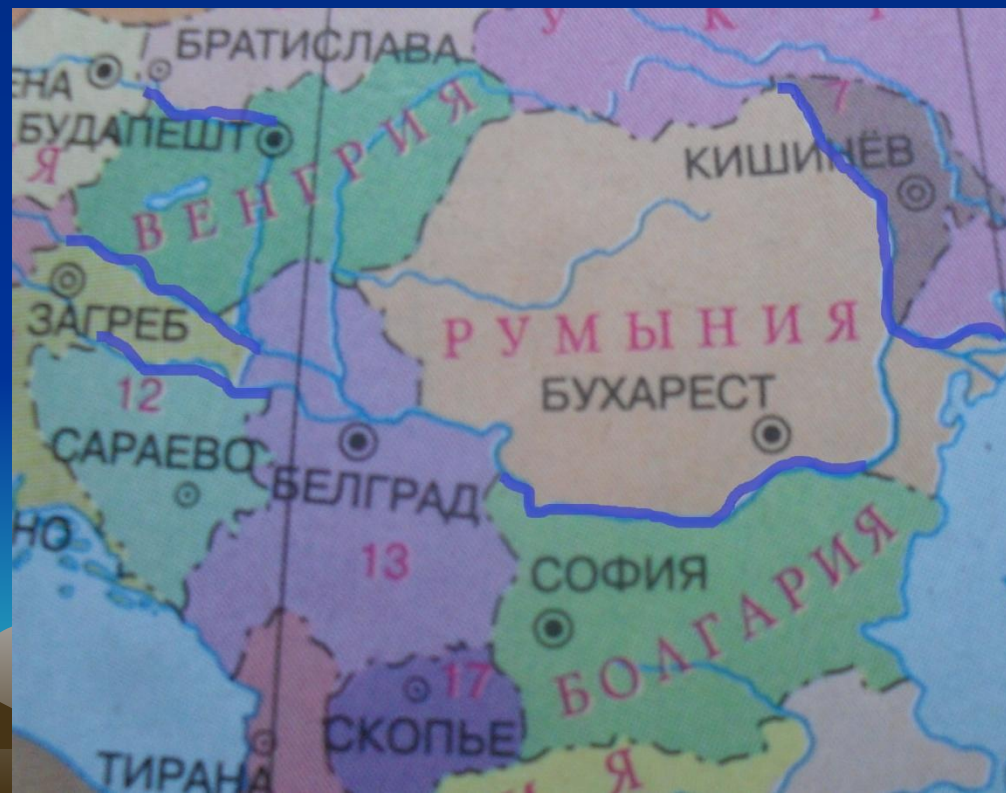


После сравнения физико-географической и политической карт мы выявили следующие страны, в которых границы государств совпадают с природными рубежами.

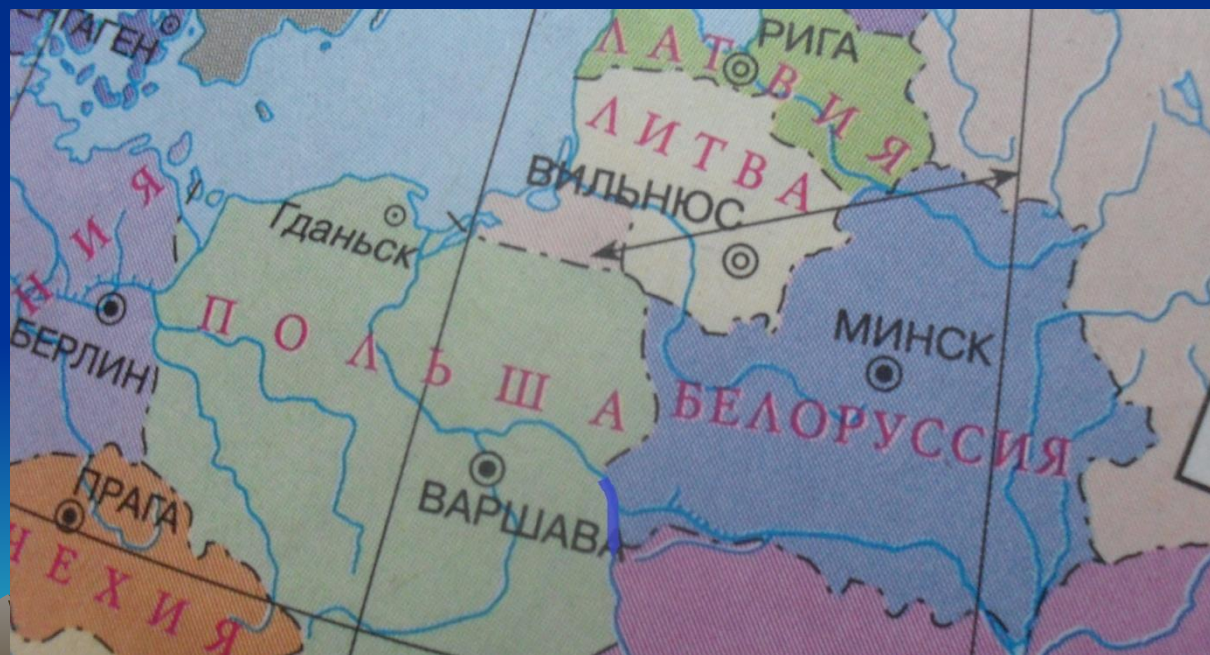
Граница Германии с Польшей по реке Одра



Граница Румынии с Болгарией,
Граница Румынии с Украиной,
Граница Боснии и Герцеговины с
Хорватией по реке Дунай
Граница Румынии с
Молдавией по реке
Прут



Граница Польши с Белоруссией по реке Буг



Граница Швеции с Финляндией по реке Торне



Граница Испании с Францией по горам Пиренеи И др.

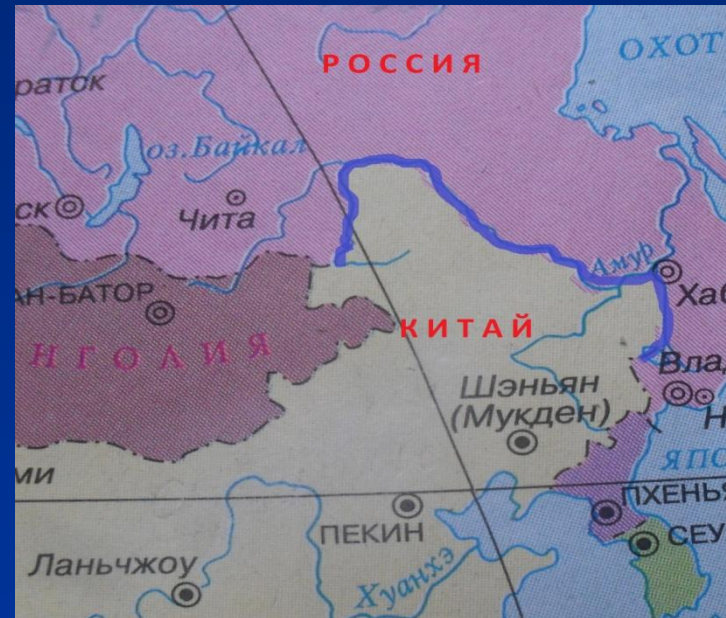


Азия

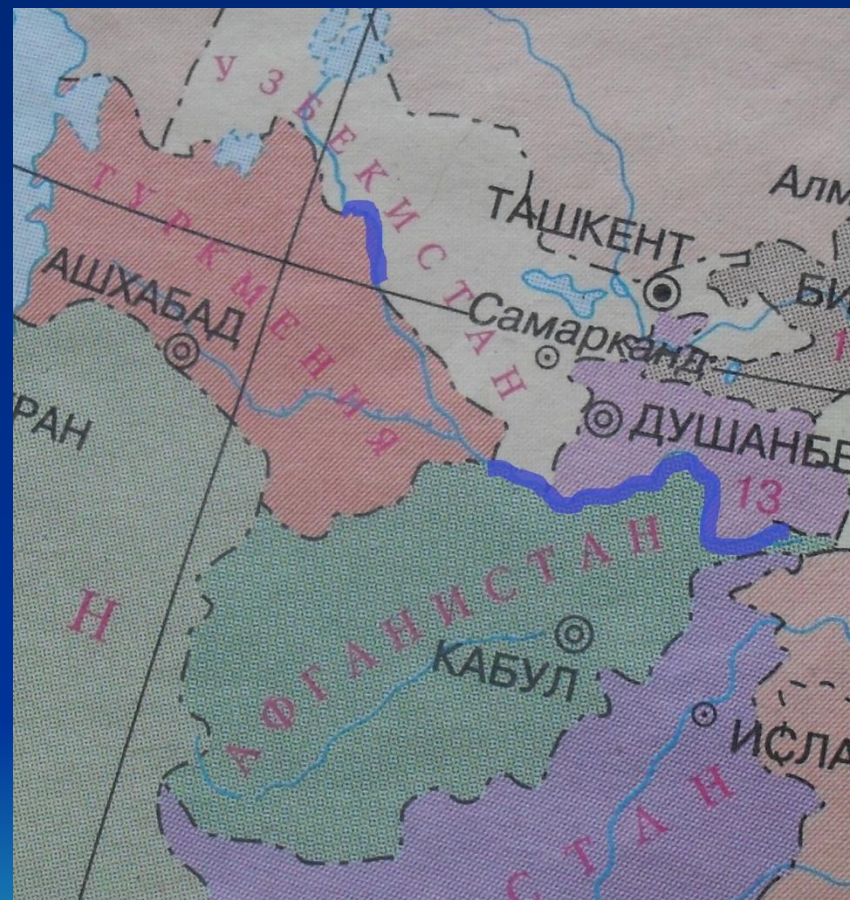


После сравнения физико-географической и политической карт мы выявили следующие страны, в которых границы государств совпадают с природными рубежами.

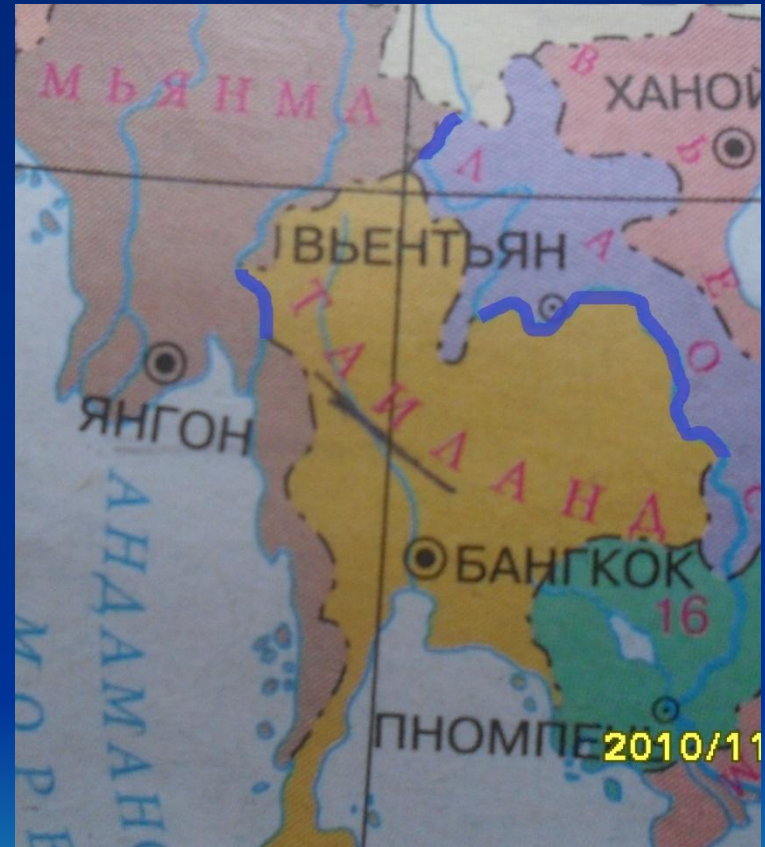
- Граница между Российской Федерацией и Китаем по реке Амур



- Граница между Узбекистаном и Туркменией по реке Амударья
- Граница между Афганистаном и Таджикистаном по реке Амударья



- Граница между Мьянмой и Таиландом по реке Салуин
- Граница между Таиландом и Лаосом по реке Меконг
- Граница между Лаосом и Мьянмой по реке Меконг
- И др.

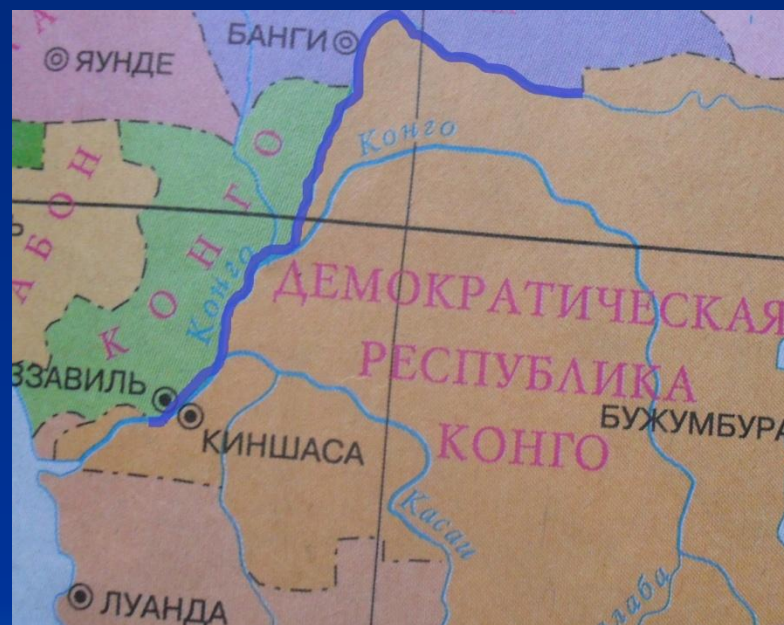


Африка

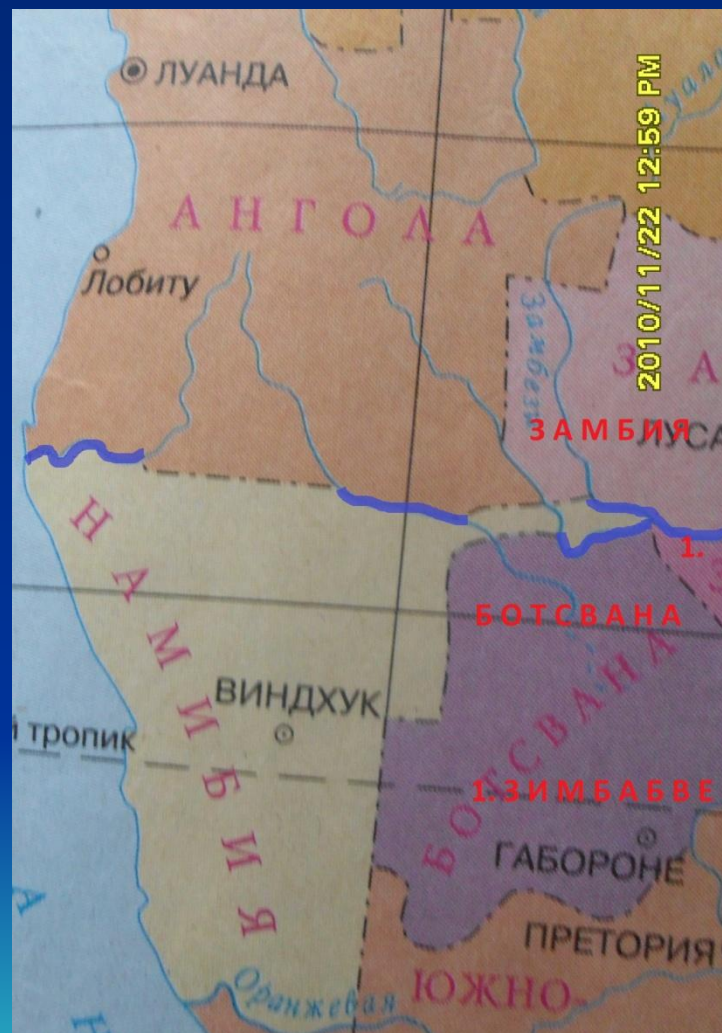


После сравнения физико-географической и политической карт мы выявили следующие страны, в которых границы государств совпадают с природными рубежами.

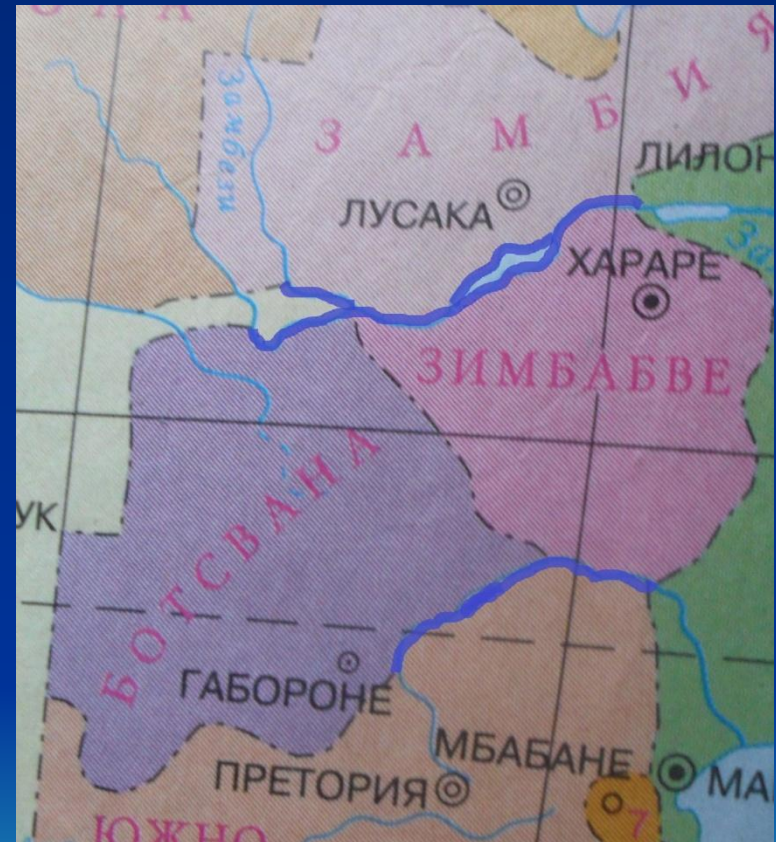
- Граница между Конго и Демократической Республикой Конго по реке Конго
- Граница между Демократической Республикой Конго и Центральноафриканской Республикой по реке Убанги



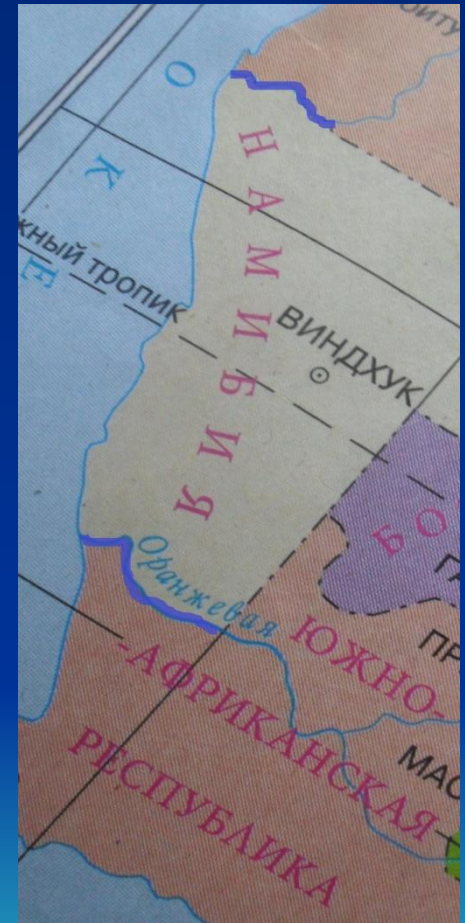
- Граница между
Замбией и Намибией
по реке Замбези
- Граница между
Намибией и Анголой
по рекам Кунене и
Окованго
- Граница между
Намибией и
Ботсваной по реке
Квандо



- Граница между
Замбией и
Зимбабве по реке
Замбези
- Граница между
ЮАР и Ботсваной по
реке Лимпопо
- Граница между
ЮАР и Зимбабве по
реке Лимпопо



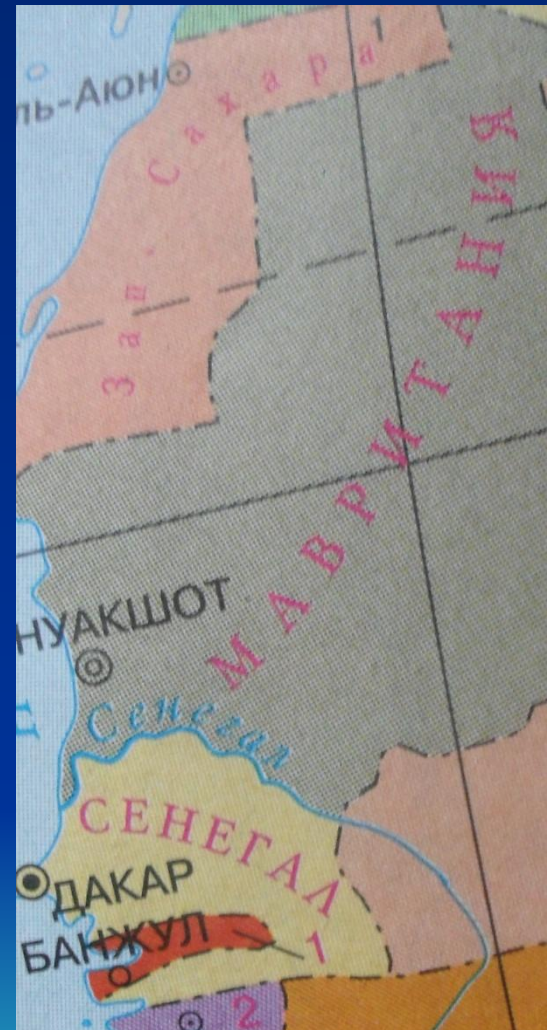
- Граница между Намибией и ЮАР по реке Оранжевая



- Граница между Танзанией и Кенией по озеру Виктория
- Граница между Танзанией и Угандой по озеру Виктория
- Граница между Танзанией и Мозамбиком по реке Рувума
- Граница между Малави и Танзанией по озеру Ньяса
- Граница между Малави и Мозамбиком по озеру Ньяса
- Граница между Танзанией и Демократической Республикой Конго по озеру Танганьика



- Граница между Мавританией и Сенегалом по реке Сенегал



Америка



После сравнения физико-географической и политической карт мы выявили следующие страны, в которых границы государств совпадают с природными рубежами.

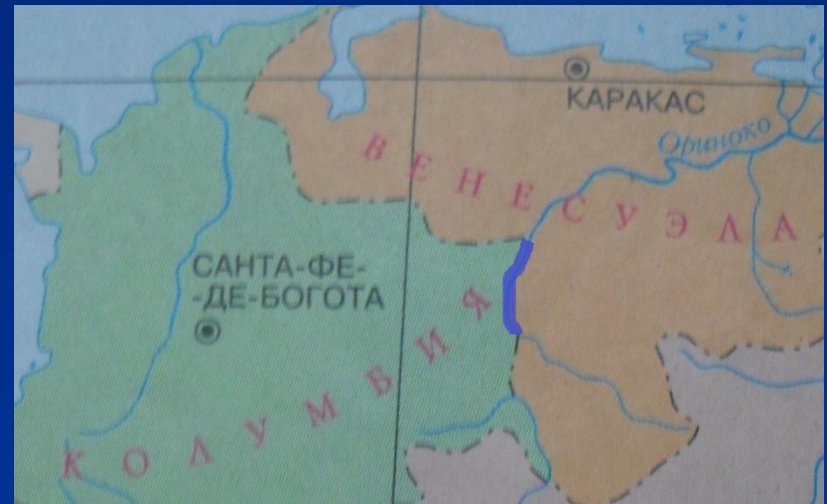
- Граница между Канадой и США по озёрам Верхнее, Гурон, Онтарио, Эри



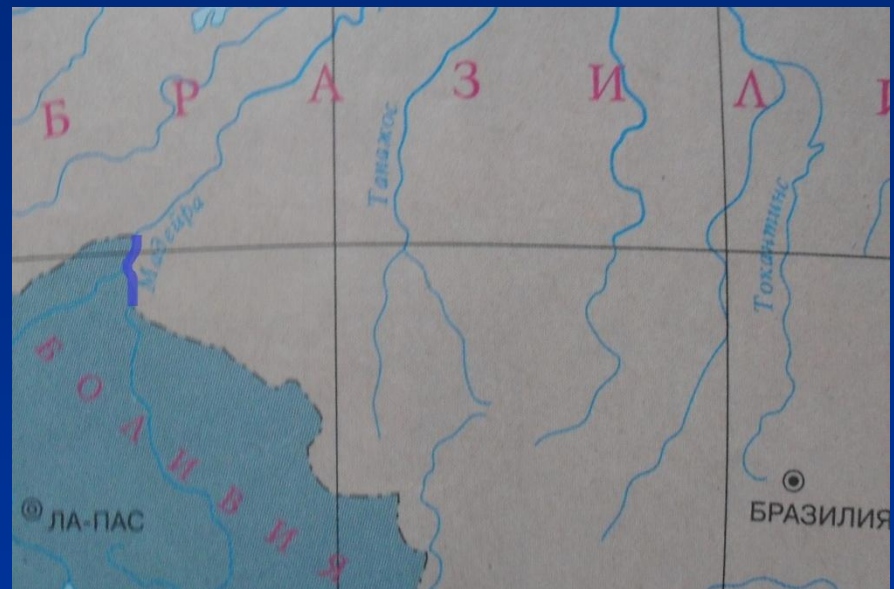
- Граница между США и Мексикой по реке Рио-Гранде



- Граница между Колумбией и Венесуэлой по реке Ориноко



- Граница между Боливией и Бразилией по реке Мадейра



- Граница Между Аргентиной и Парагваем по рекам Парагвай, Пильномайю, Парана
- Граница между Аргентиной и Уругваем по реке Уругвай



Выводы:

- Границ, проходящих по естественным рубежам, больше, чем границ, проходящих по параллелям и меридианам
- В ряде старых стран Европы государственные границы формировались в соответствии с границами расселения этнических групп. В XX в. поводом к пересмотру границ часто была защита народов, оказавшихся в меньшинстве на территории государства с доминированием другого этноса

- Большинство территориальных конфликтов современности связано с проблемой границ
- Особую остроту проблема границ приобрела в Африке, где большая их часть проведена в соответствии с соглашениями между бывшими метрополиями без учёта интереса новообразованных государств



Мы научились:

- Анализировать информацию карт
- Находить на карте мира пограничные природные объекты

Мы узнали:

- По каким именно природным рубежам проходят границы в разных частях света, а так же названия этих природных рубежей и названия стран, между которыми проходят данные границы

