

Новый учебный год!

Мы с вами начинаем изучать
экономическую, социальную
и политическую географию
МИРА

С вами по-прежнему
Елена Сергеевна

Хотелось бы всегда видеть у вас на уроке

- Учебник
- Контурная карта
- Атлас : изд-во геодезии и картографии.10 класс
- Тетрадь для заданий (домашних и для выполнения на уроке)

Источники информации

- Учебник: Максаковский В.П.
- Атлас: изд-во геодезии и картографии.10 класс
- Интернет-источники:
 - www.wikipedia.org
 - www.worldbank.com
 - www.un.org/russian/
 - <http://cia.gov/factbook/>

Урок №1. «Политическая карта мира. Этапы формирования современной политической карты».

Что мы узнаем на этом уроке.

1. Что такое политическая


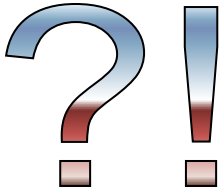
карта мира.

2. Как формировалась современная политическая карта.

3. Какие изменения на политической карте мира происходят в настоящее время.

Новые понятия урока.

Политическая карта, страна, количественные и качественные изменения на политической карте.



Политическая карта мира (ПКМ) -

- «не застывающая картинка», которая меняется в результате

развития международных отношений;

- географическая карта земного шара, на которой

показаны все страны мира.
? Как ты думаешь, сколько стран на современной карте мира?

В течение XX века общее количество стран в мире постоянно возрастало.

Это было вызвано переделом мира после I и II мировых войн, крушением колониальной системы (всего с 1945 по 2002 годы политической независимости добились 102 страны), а в конце века крушение социалистической системы привело к распаду и таких федеративных государств, как Советский Союз, Чехословакия, Югославия.

Количество суверенных государств

1900 год - 57

1939 год - 71

2000 год - 192

Какие государства называют суверенными?

- Политически независимое государство, обладающее самостоятельностью во внутренних и внешних делах.



Этапы формирования политической карты

В настоящее время выделяют 4 периода в формировании политической карты мира

I период (до 5
века)
ДРЕВНИЙ

Развитие и крушение первых государств на Земле:
Древнего Египта, Карфагена, Древней Греции, Древнего Рима и др.

Появление внутреннего рынка, обособленность хозяйств и районов,

II период (5 - 15
вв.)
Средневековый


стремление феодальных государств к территориальным захватам. Крупные массивы суши были полностью поделены между различными государствами. Киевская Русь, Византия, географические открытия, начало эпохи Великих географических открытий, индустриальная революция и др.

III период (15-19
вв.)
НОВЫЙ

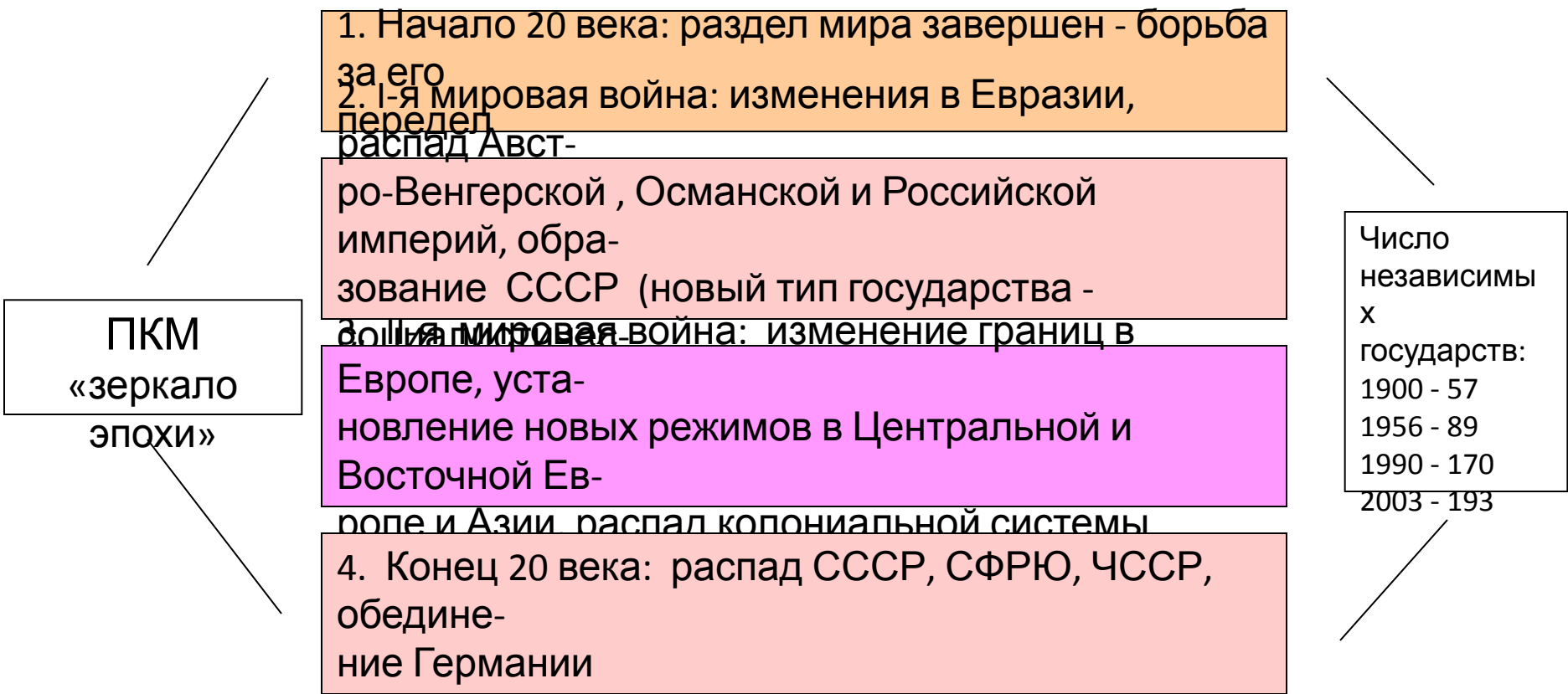
европейской колониальной экспансии, распространение международных хозяйственных связей, территориальный раздел мира.

IV период
НОВЕЙШИЙ

*В этом периоде выделяют еще 4 этапа
(смотри следующую страницу).*




Этапы формирования ПКМ в Новейшем периоде (20 век)



Вывод ПКМ - это, в её формировании выделяют

:



Политическая карта мира I

Организация Варшавского договора (ОВД)



Со страницы 14 учебника

ЧТО? ГДЕ? КОГДА?

Время: 15 минут

Политическая карта мира II

НАТО – Организация Североатлантического договора



Со страницы 14 учебника

ЧТО? ГДЕ? КОГДА?

Время: 15 минут

Политическая карта мира III

Организация Объединенных Наций



Со страницы 14 учебника

ЧТО? ГДЕ? КОГДА?

Время: 15 минут

Изменения на ПКМ носят различный характер:

Изменения на политической

карте мира

КОЛИЧЕСТВЕННЫ

Е

- Территориальные приобретения или потери вследствие войн;
- Объединение или распад государств;
- Добровольные уступки или обмен странами участков суши

КАЧЕСТВЕННЫ

Е

- Введение новых форм государственного устройства;
- Образование межгосударственных политических союзов и организаций;
- Появление и исчезновение на

ПРИМЕРЫ

Распад СССР, добровольный подарок Крыма Украине от России и т.д.

«горячих точек» - очагов межгосударственных конфликтов и кризисных ситуаций

? Приведи примеры

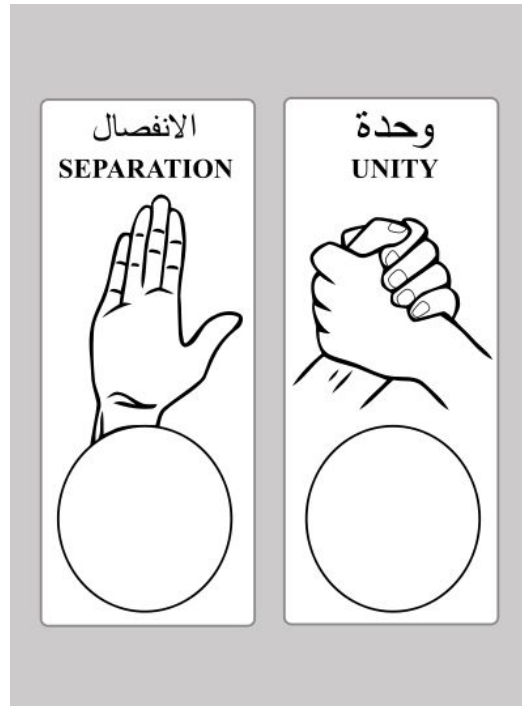

? Какие изменения происходят на ПКМ в настоящее время?

Д/з Стр. 13 - 16 (учебник В.П. Максаковского)

Современные государства

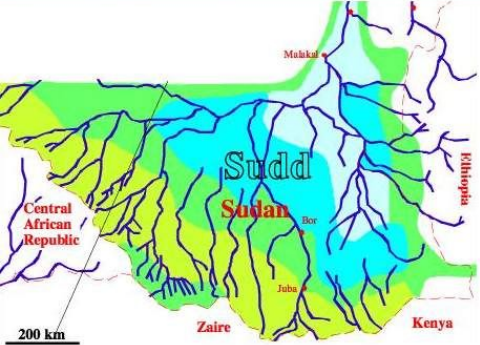
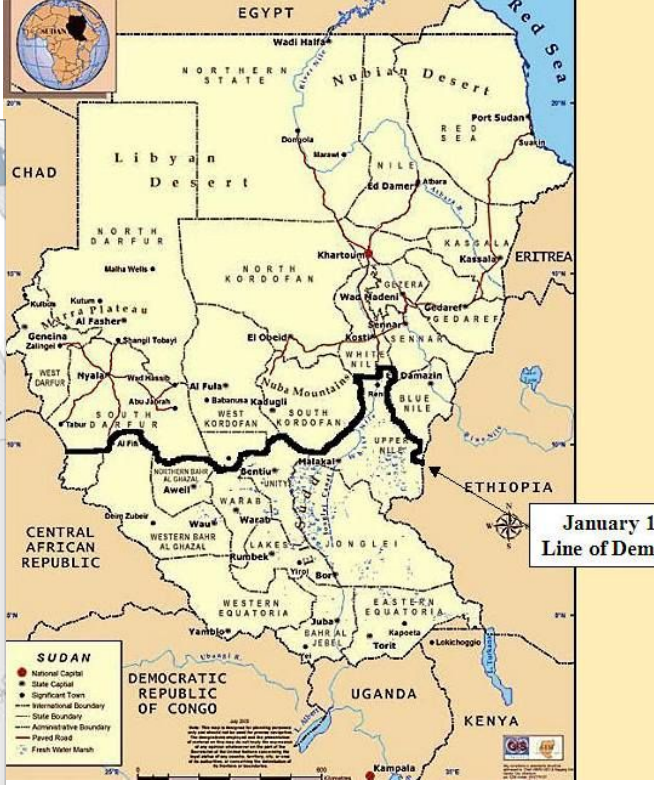
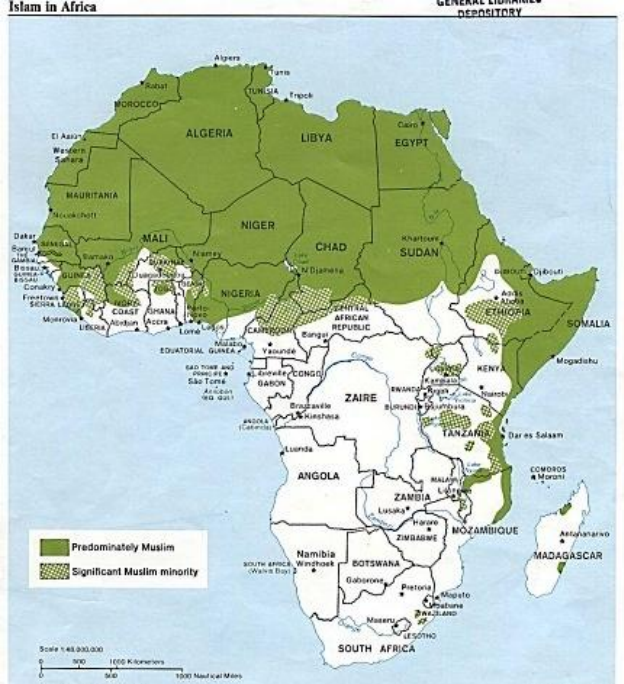
- Всего – 196 стран
- 192 страны – члены ООН
- Последняя признанная ООН страна – Южный Судан

Южный Судан



- Различия между северным и южным Суданом – религия (ислам и языческие верования)
- 1956 г. – освобождение, создание единого государства, первая война за независимость
- 1969 г. – вторая война, которая длилась 2 года





Проверка пройденного на прошлом уроке

1 вариант

Какие этапы в развитии политической карты мира вы можете выделить?
Кратко охарактеризуйте их

2 вариант

Что такое суверенное государство? Сколько суверенных государств сегодня в мире? Можно ли назвать точную цифру? Почему? Приведите примеры не менее трех непризнанных государств

Тема урока: Современная политическая карта мира. Классификация и типология стран.

ПЛАН УРОКА:


Урок № 2

I. Классификация стран:

- 1) по величине территории;
- 2) по численности населения;
- 3) по ГП;
- 4) по уровню социально-экономического развития;

II. Типология стран мира по государственному строю.

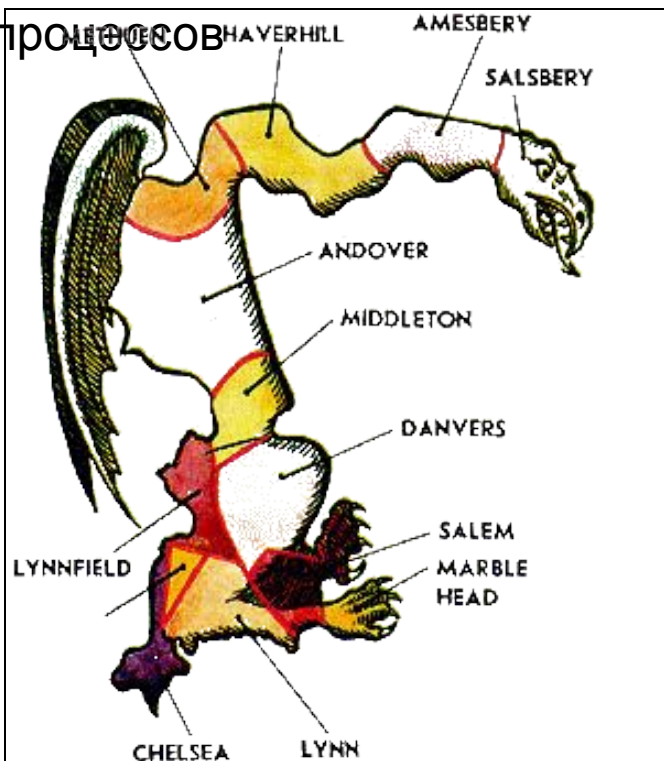
III. Доля ЭРС и РС в мировой экономике.



Политическая география

Наука о территориальной дифференциации и политических явлений и

процессов




Карикатура на избирательный округ "джерримендер", вырезанный в 1812 г. на севере города Бостон штата Массачусетс,

Электоральная география

География голосований (метод расколов) Исследование географических факторов, влияющих на голосования

Геополитика

- Государство как живой организм
- Одним из основных путей наращивания мощи этого организма является территориальная экспансия, или расширение *жизненного пространства (Lebensraum)*
- Фридрих Ратцель
- Хэлфорд Маккиндер
- Карл Хаусхофер



КЛАССИФИКАЦИЯ СТРАН МИРА.

КЛАССИФИКАЦИЯ ПО РАЗМЕРАМ ТЕРРИТОРИИ: ГИГАНТЫ; СРЕДНИЕ; МИКРОГ-ВА

Гиганты:

1. Россия
2. Канада
3. Китай
4. США
5. Бразилия
6. Австралия
7. Индия
8. Аргентина
9. Казахстан
10. Судан

Государства - «карлики»

Андорра, Лихтенштейн, Монако, Ватикан, Маврикий, Барбадос, Науру и др.

ПО ЧИСЛЕННОСТИ НАСЕЛЕНИЯ

С численностью населения более 100 млн.

- | | |
|-----------------------|-----------------------|
| 1. Китай 1,3 млрд. | 6. Пакистан 155 млн. |
| 2. Индия 1,2 млрд. | 7. Нигерия 154 млн. |
| 3. США 309 млн. | 8. Бангладеш 148 млн. |
| 4. Индонезия 232 млн. | 9. Россия 145 млн. |
| 5. Бразилия 197 млн. | 10. Япония 128 млн. |

КЛАССИФИКАЦИЯ СТРАН ПО ГЕОГРАФИЧЕСКОМУ ПОЛОЖЕНИЮ

страны-архипелаги
(Япония)

островны
е
(Куба)

полуостровны
е
(Италия)

приморские
(Франция)

не имеющие
выхода к морю
(Словакия)



ТИПОЛОГИЯ СТРАН ПО ГОСУДАРСТВЕННОМУ СТРОЮ

Государственно-территориальное устройство

УНИТАРНЫЕ

ФЕДЕРАТИВНЫЕ

Франция
Польша
Венгрия
Китай

Государства, имеющие в своем составе самоуправляемые территории. (27 гос-в в мире)

Россия (респ., края, обл.)
Индия (штаты)
ФРГ (земли)
США (штаты)

Пользуясь учебником (Тема 1, §3), дайте определения:

- Унитарное государство - Гибралтар
- Конституционная монархия - Гвиана
- Абсолютная монархия - (Франция)
- Теократическая монархия - (Великобритания)

Форма правления

РЕСПУБЛИКА

МОНАРХИЯ

Государства в которых высшая законодательная власть принадлежит парламенту, а исполнительная - правительству


30 государств

- конституционная (Япония, Великобритания)
- абсолютная (ОАЭ, Кувейт)
- теократическая (Ватикан, Бруней, Саудовская Аравия)

СОЦИАЛИСТИЧЕСКИЕ

РЕСПУБЛИКИ

- Китай (КНР)
- Вьетнам
- Сев. Корея (КНДР)
- Куба
- Лаос



Политический строй

- *Республиканская форма правления*

4/5 всех стран мира

Законы

Исполнение

Парламент

правительство

Особая форма: социалистическая республика

- *Монархическая форма правления*

30 стран

(<http://www.vokrugsveta.ru/quiz/347/>)

Формы:

- конституционная монархия,
- абсолютная монархия,
- теократическая

Задание!!! Нанести на карту монархии

Формы административно-территориального устройства

- Унитарная

- Федеративная

Большинство стран

27 стран

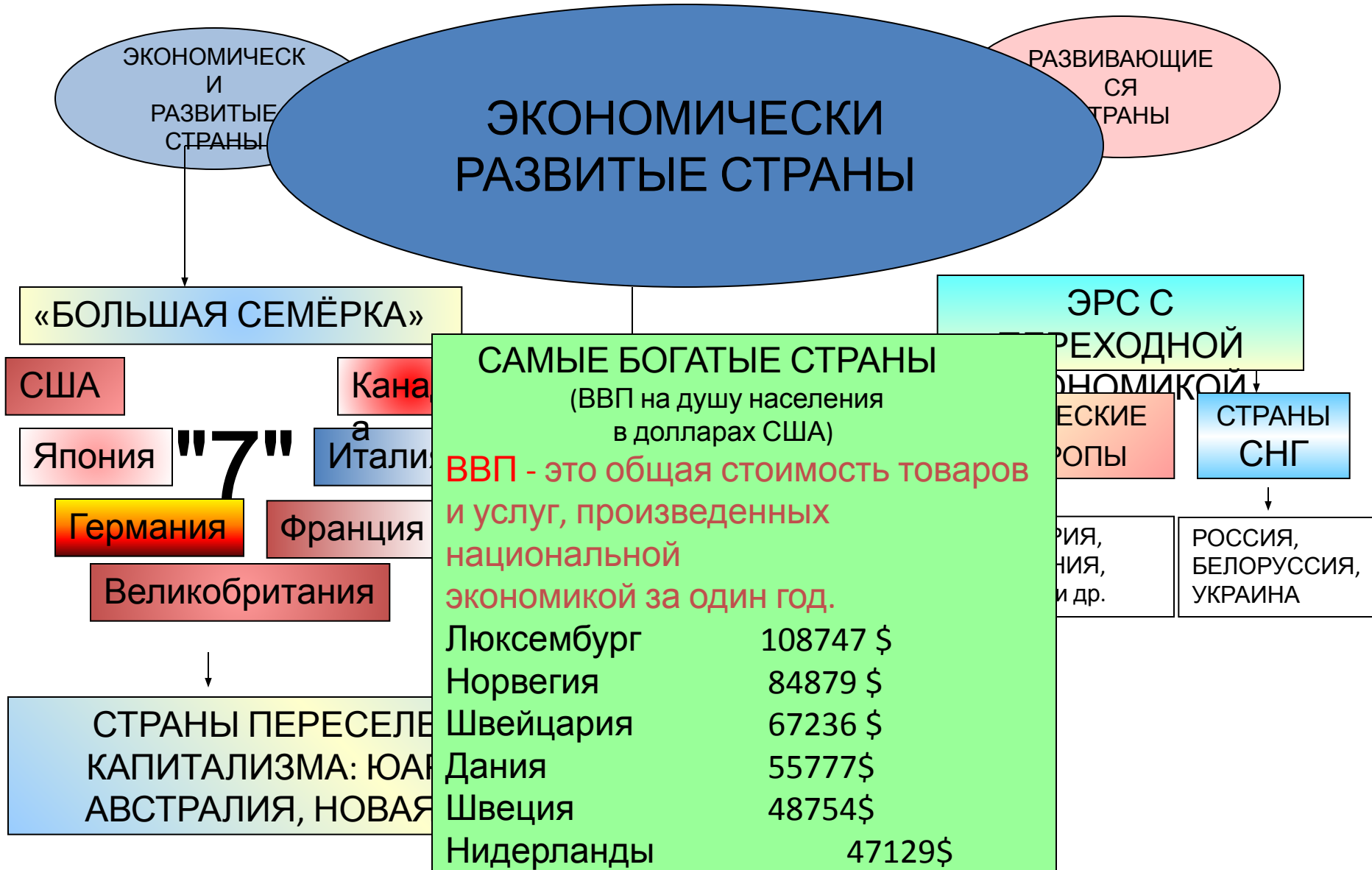
(<http://en.wikipedia.org/wiki/Federation>)

- Национально-этнический принцип

- Историко-географический

Задание!!!
нанести на карту штриховкой федерации

КЛАССИФИКАЦИЯ СТРАН ПО УРОВНЮ СОЦИАЛЬНО-ЭКОНОМИЧЕСКОГО РАЗВИТИЯ



КЛАССИФИКАЦИЯ СТРАН ПО УРОВНЮ СОЦИАЛЬНО-ЭКОНОМИЧЕСКОГО РАЗВИТИЯ

ЭКОНОМИЧЕСКИ
И
РАЗВИТЫЕ
СТРАНЫ

РАЗВИВАЮЩИЕСЯ
СТРАНЫ

РАЗВИВАЮЩИЕСЯ
СТРАНЫ

Все страны Африки (кроме ЮАР)

кроме Японии и Израиля)

КЛЮЧЕВЫЕ

БРАЗИЛИЯ

МЕКСИКА

ИНДИЯ

БЕДНЕЙШИЕ СТРАНЫ МИРА

(ВВП на душу населения менее 100 \$,
всего около 50 стран)

СУДАН	36 \$
АФГАНИСТАН	40 \$
МОЗАМБИК	77 \$
ЭФИОПИЯ	90 \$
ЗАИР	95 \$
НЕПАЛ	65 \$
БУТАН	78 \$

СТРАНЫ -
НЕФТЕЭКСПОРТЁР

САУДОВСКАЯ

ОАЭ ИРА КУВЕЙТ

Э КАТА ЛИВИ

Ф ВЕНЕСУЭЛ

А

СОЦИАЛИСТИЧЕСКИЕ

СТРАНЫ

КИТАЙ

ВЬЕТНАМ

(КНДР)

(СДР)

ЛАО

КУБА

С.КОРЕЯ

С

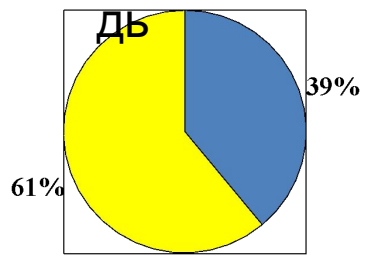
А

(КНДР)

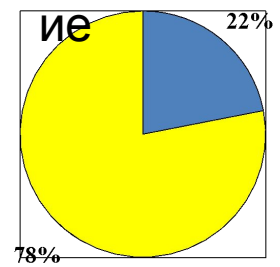
Политическая карта



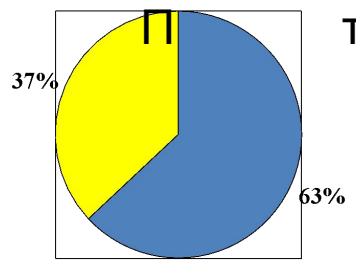
Площа



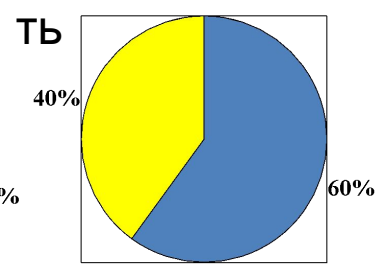
Населен



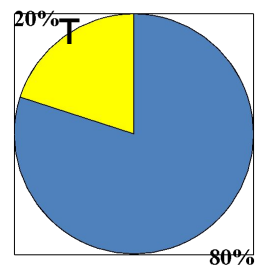
ВВ



Промышленнос



Экспор



Диаграммы: «ДОЛЯ ЭРС И РС В МИРОВОЙ ЭКОНОМИКЕ»

Доклады и обсуждения на тему «Политическая карта мира»

Доклады:

1. «Что такое международные территории и каков их статус?»
2. «Где и почему расположены территории с неопределенным статусом?»
3. «Когда и почему появились на политической карте мира самоуправляющиеся территории?»

Быть или не быть независимой

...

Доклад:

4. «В чем заключается проблема статуса
...?»»

Все остальные (кроме тех, кто делает доклады) читают информацию о выбранной территории и готовят факты «за» и «против» независимости

Помимо этого...

Учебник – параграф 1-4 (Тема 1)

Контурные карты – отметить все федерации и монархии на контурной карте (можно сдать на следующем уроке или, последний срок, через урок)