

ЕВРАЗИЯ.



Озеро Байкал.






← река Обь
↙ река Меконг
река Янцзы
↓



• Кто из россиян исследовал Азию



- Дежнев С.И. (1605 – 1673), землепроходец, казак. Путешествовал вокруг Чукотского полуострова.
- В 1910 году на самой восточной точке материка Евразии (мыс Дежнева) был поставлен
- памятник (двенадцатиметровый крест с медной табличкой) выдающемуся русскому землепроходцу С.И. Дежневу,
- который в 1648 году первым открыл пролив между Азией и Америкой (названный позже Беринговым).



Хабаров Е.П. (1610 – 1667), землепроходец, промышленник.


- Путешествовал по реке Амур и составил описание его берегов и “Чертеж реке Амуру”.



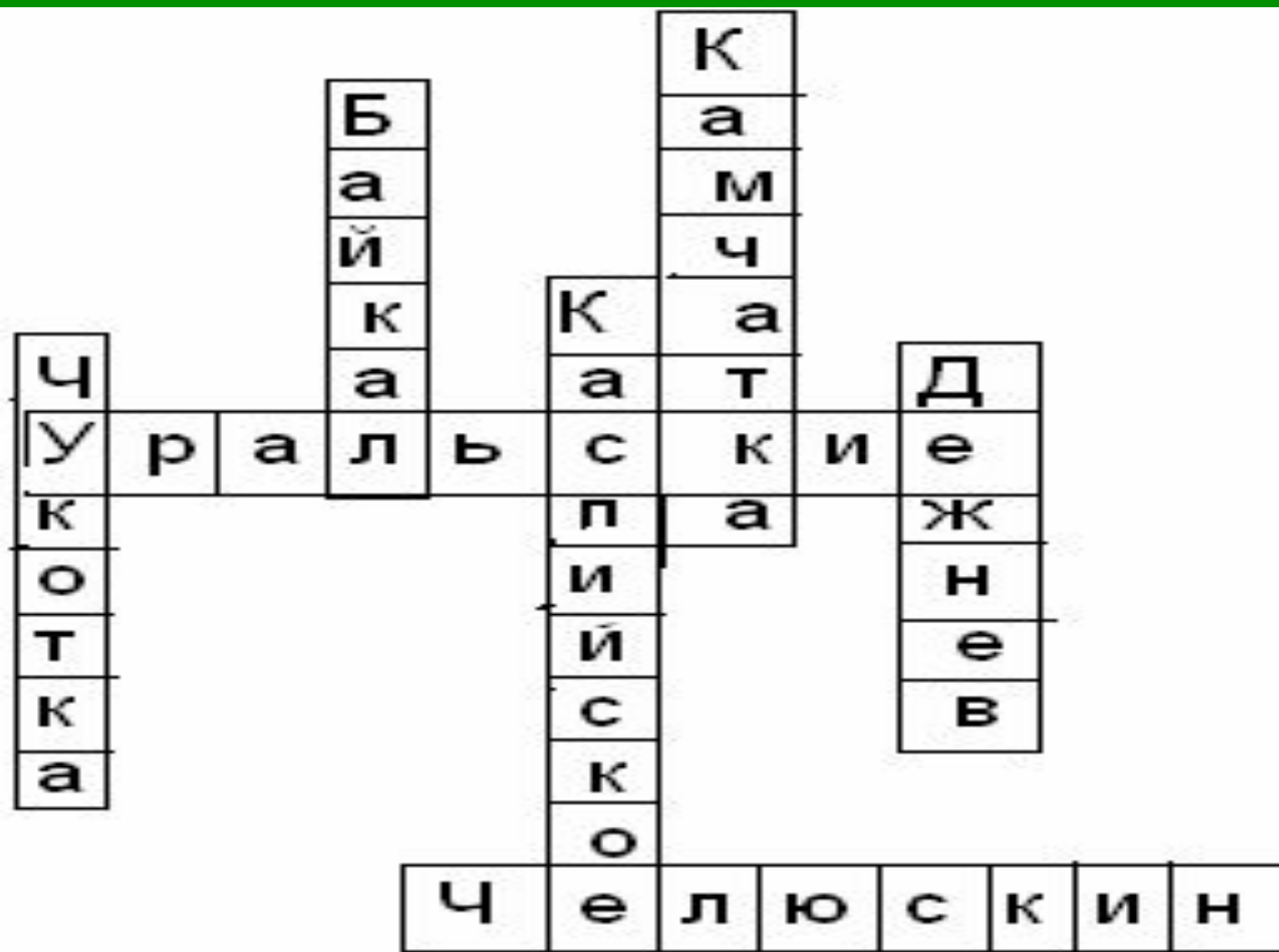
- Челюскин С.И. (1700 - 1760), русский мореплаватель,
- участник Великой Северной Экспедиции.
- Описал берега п-ова Таймыр, достиг крайней северной точки Евразии (п-ов Таймыр).

- Никитин А. (1451 – 1506), тверской купец. В 1466 году
- плавал из Твери по Волге до Дербента (Каспийского моря).
- Пересек Каспий и через Персию достиг Индии. Через три
- года вернулся через Персию и Черное море. “Хождение за
- три моря” – Хвалынское (Каспийское), Индийское
- (Персидский залив и Аравийское море) и Черное море.
- Фотографии не сохранились

- . Старые, низкие горы богатые полезными ископаемыми.
- . Кто в России первым встречает Новый год ?
- . Самое глубокое озеро Земли.
- . Самое большое озеро Земли.
- . Полуостров на востоке России знаменит вулканами и гейзерами.
- . Самая восточная точка материка Евразия – мыс
- . Самая северная точка Евразии находится в России – это мыс



Ответы

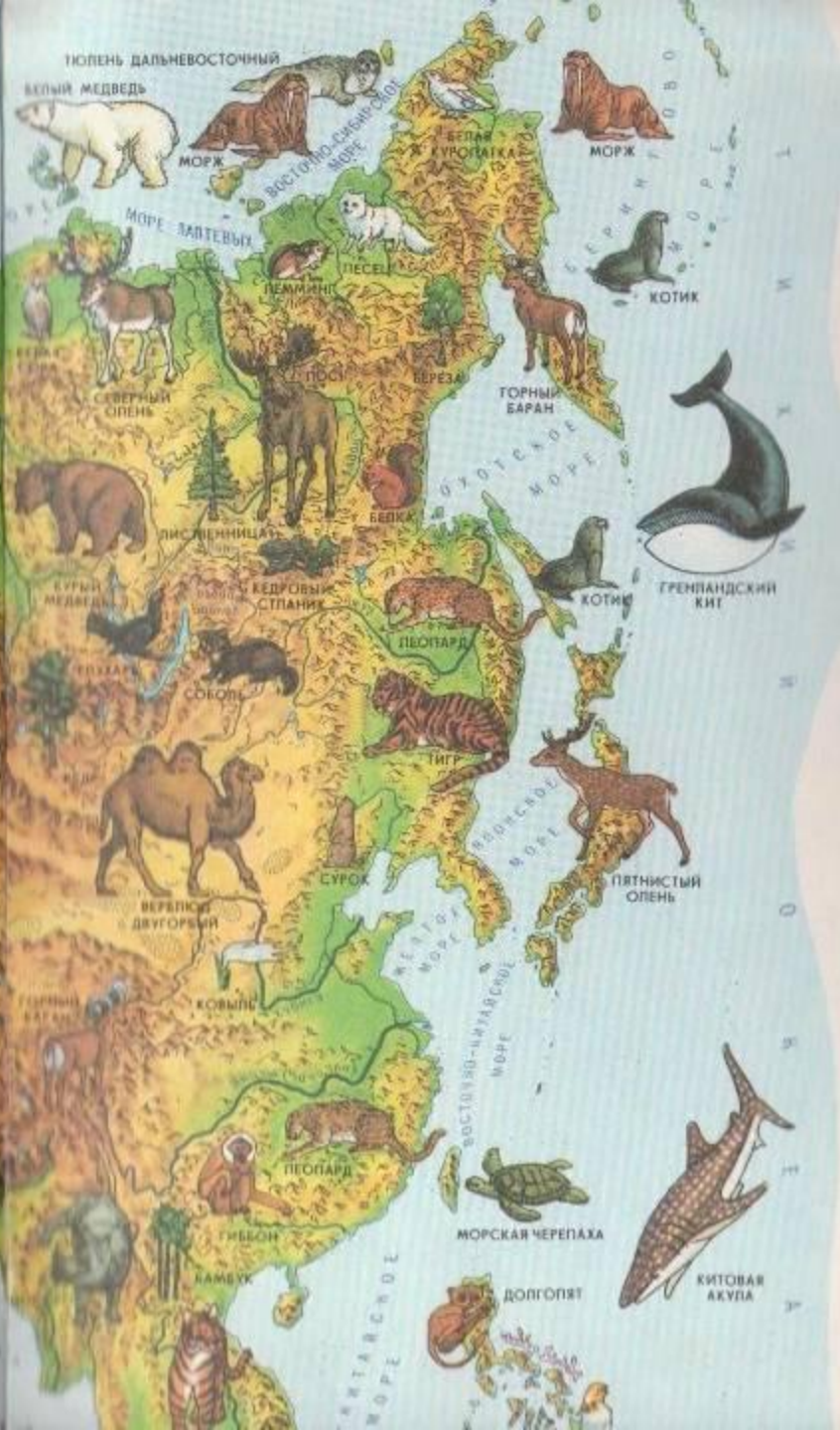
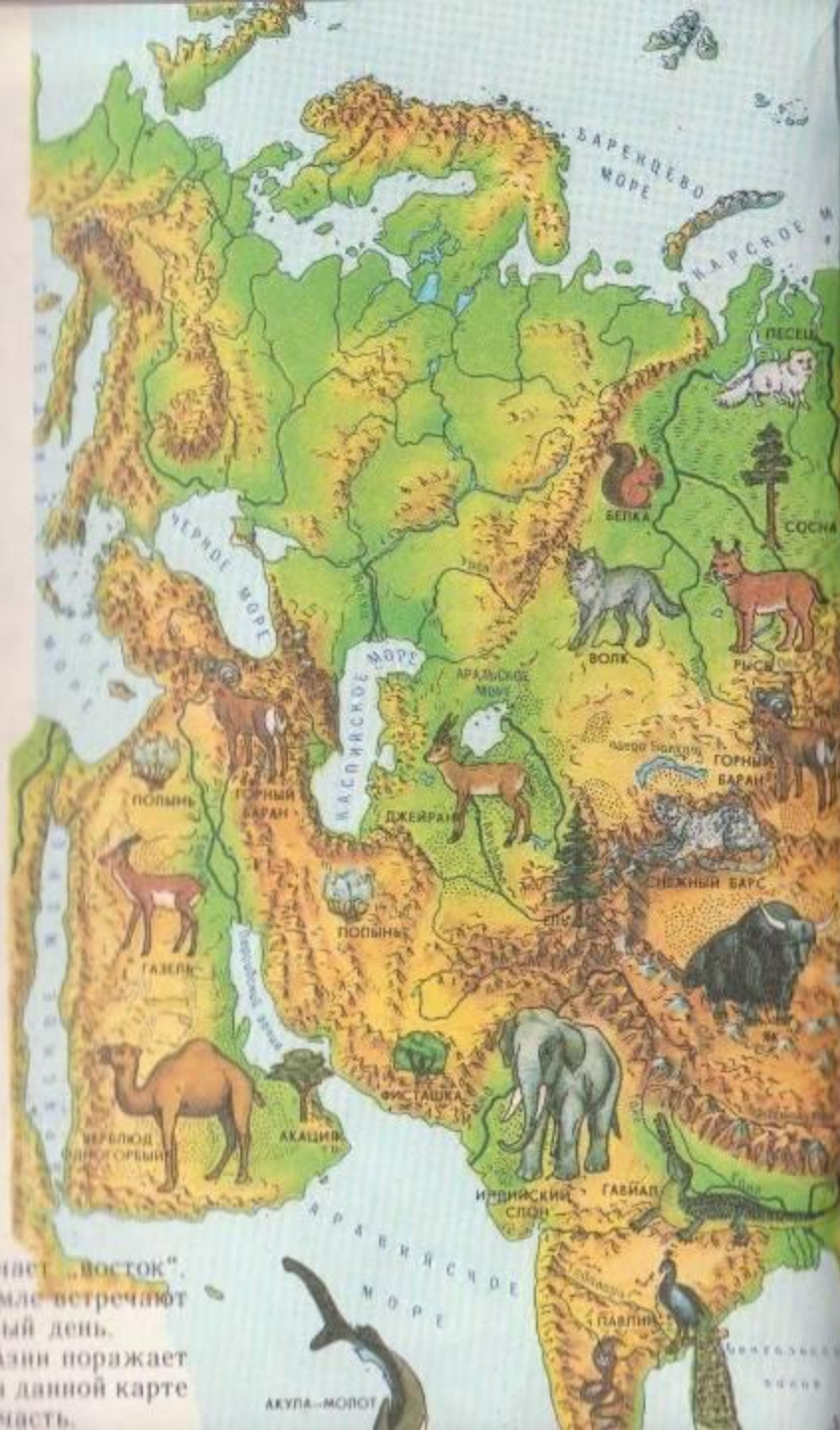




東志各







означает "восток".
 на Земле встречаются
 и новый день.
 ных Азии поражает
 м. На данной карте
 его часть.

АКУЛА—МОЛОТ

КИТОВАЯ АКУЛА

Белые медведи.



Моржи.



Кабан.

Дубовый лес



Панда (бамбуковый медведь).



Верблюд.



Семья индийских слонов.



Тигр.



Волк. Пятнистые олени.



Зубры.



Орангутанг.





Морошка



Грибы и лишайники



Сакура



Пальма