

Евразия

- Географическое положение
- Из истории открытия и исследования
- Население и политическая карта.



План урока

- Географическое положение Евразии.
- Русские исследования в Восточной и Центральной Азии.
- Населения материка и политическая карта Евразии.
- Практическая работа в контурных картах.

Географическое положение

- Евразия самый большой и сложно устроенный материк Земли. Он занимает треть суши. Традиционно Евразию делят на две части света: Европу и Азию. Предполагают, что названия эти произошли от ассирийских слов Эреп – запад и Асу – восток.

Географическое положение



Площадь Евразии.



Рекорды Евразии.







Русские исследователи Восточной и Центральной Азии.

- Немало важных для географии сведений о природе и народах Азии были добыты Марко Поло. В конце *XIII* в., совершил путешествие в Китай
- Русское географическое общество во второй половине *XIX* в., организовало экспедицию в Тянь – Шань. Возглавил ее географ П.П.

Работа с учебником.

- Найти в тексте учебника об открытиях Н.М. Пржевальского, В. И. Роборовского, П.К. Козлова.
- Страница учебника *242*, открытия записать в

В пределах Евразии при раскопках были обнаружены остатки древнейших предков человека. Эти находки были сделаны в разных частях материка и свидетельствуют о том, что Евразия – территория где происходило становление и развитие человека.


Основные пути расселения человечества

- МОНГОЛОИДЫ
- АВСТРАЛОИДЫ
- ЕВРОПЕОИДЫ
- НЕГРОИДЫ



Население

- Расовый состав населения материка разнообразен



- На территории континента выделяют два центра расообразования.



МОНГОЛОИДОВ.

Юго –западная часть Евразии родина южной
ветви европеоидной расы





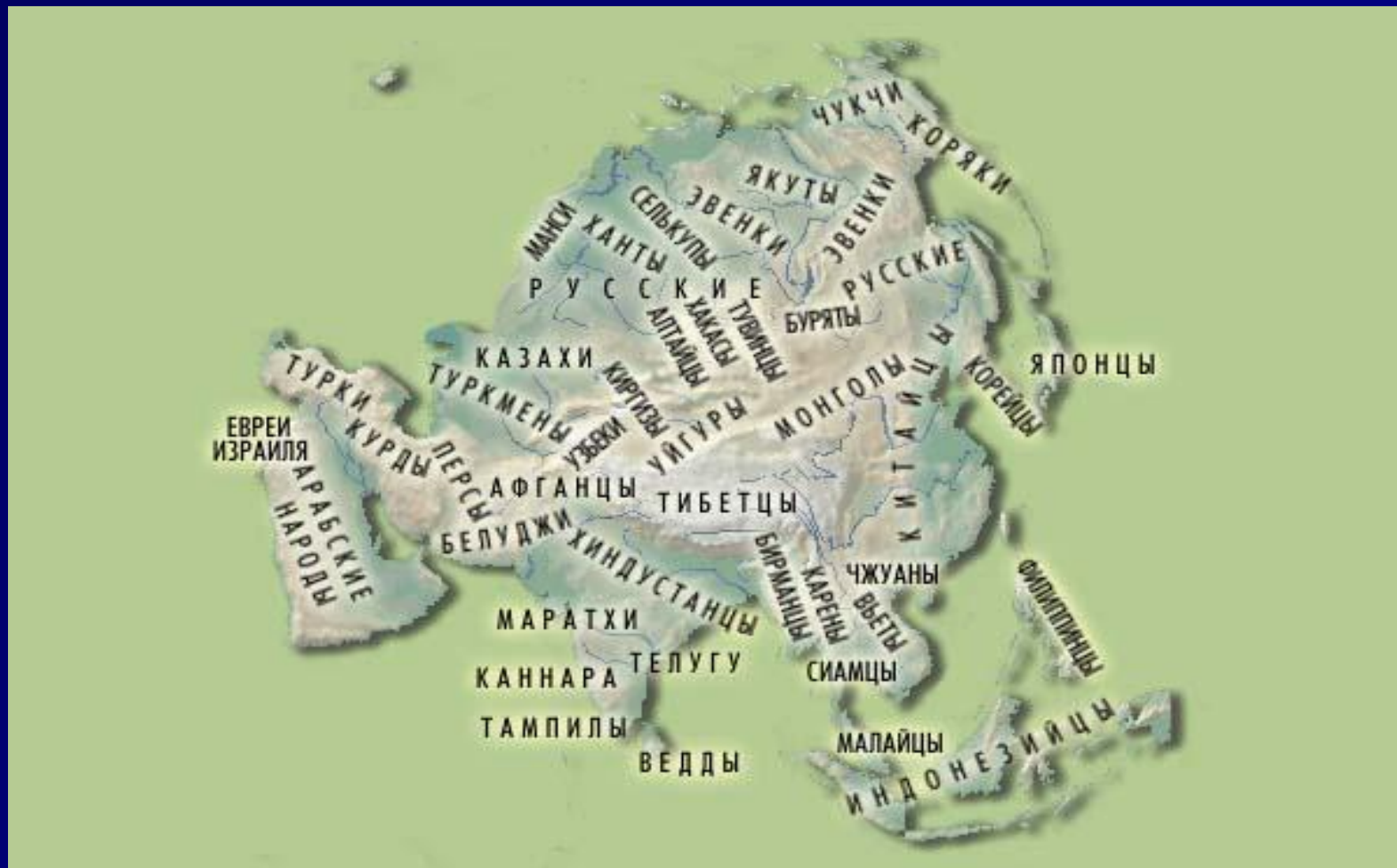




Современные народы Европы



Современные народы Азии



Политическая карта.

- Современная политическая карта материка – результат длительного исторического развития.
- Первые государства появились на материке в античные времена. В Европе это были Древняя Греция, Древний Рим, а в Азии – государства на территории Индии, Китая, Средней Азии.
- Политическая карта Евразии очень разнообразна, здесь расположены самые большие по площади населению страны – Россия, Китай, Индия, Индонезия, и государства «карлики»- Ватикан, Сингапур,

Размещение населения.

- Вместе с островами население Евразии насчитывает более 4 млрд., что составляет $\frac{3}{4}$ населения всей Земли



- Евразия густо заселена. Средняя плотность населения составляет более 70 человек на 1 кв.км.



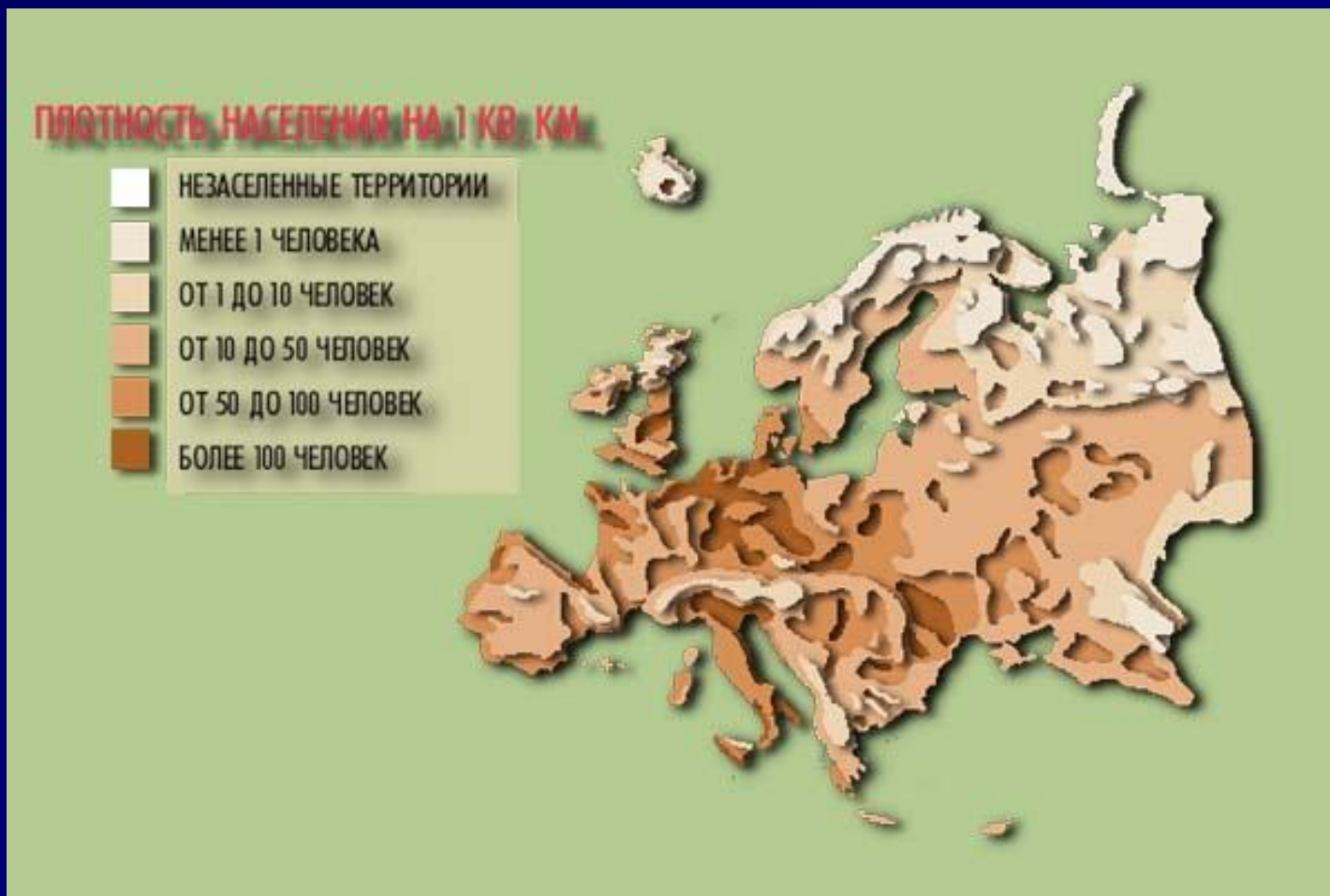
- Размещено населения крайне не равномерно, наибольшую плотность имеет население Западной Европы и Юго







Размещение населения в Европе.



Размещение населения в Азии



Работа с картами атласа « Политическая карта», «Народы и плотность населения»

- Определите крупнейшие народы, населяющие материк Евразия.
- Какие территории Евразии имеют низкую плотность, высокую плотность.
- Подсчитайте, сколько государств располагается на территории Евразии.
- Рассмотрите положение России на политической карте Евразии, в каких частях света лежит Россия, сравните площадь России с другими странами мира

Природа









Практическая работа в контурных картах.

- Определить: крайние точки, океаны, моря, крупнейшие острова и полуострова, заливы, проливы;
- Определение границы между частями света
- Подпишите крупнейшие государства Евразии

Итог урока и закрепление материала

- Евразия – величайший массив суши. Приведите аргументы.
- Назвать и показать крайнюю южную точку.
- Назвать и показать крайнюю северную точку.
- Какой пролив отделяет Евразию от Северной Америки.
- Записать не менее *10* государств Евразии.

Домашнее

задание.

- Урок *71*;

номенклатура (

выучить все объекты

изученные на уроке)