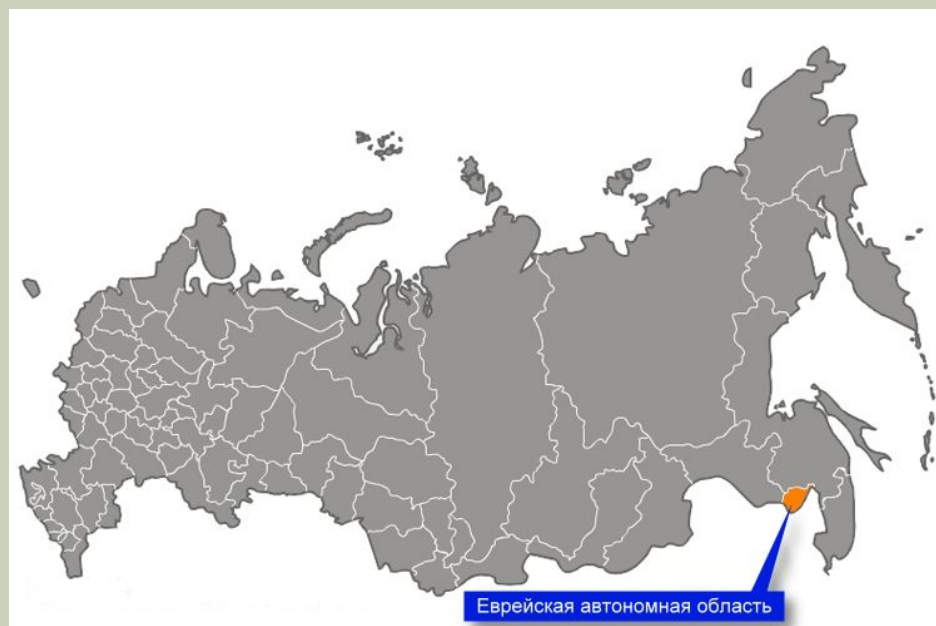




ЕВРЕЙСКАЯ АВТОНОМНАЯ ОБЛАСТЬ

Автор :
Святенко
Елизавета

- Еврейская автономная область-субъект Российской Федерации, входит в состав Дальневосточного федерального округа. Административный центр — город Биробиджан. Образована 7 мая 1934 года. Граничит на юге с Китаем (по реке Амур), на западе — с Амурской областью, на востоке — с Хабаровским краем.





- В 2010 году евреи составляли менее 1,0 % населения области (1 600 человек). ЕАО единственный субъект Российской Федерации, имеющий статус автономной области и единственное в мире помимо Израиля еврейское административно-территориальное образование с официальным юридическим статусом (пусть даже и формальное, с незначительным еврейским присутствием).



Облученский

Смидовичский

Биробиджанский

Ленинский

Октябрьский

ГЕОГРАФИЯ

- Территория представлена двумя типами рельефа — горным и равнинным. Горные области — южная часть обширной Хингано-Буреинской горной системы. Высшая точка — гора Студенческая. Равнинная часть представляет западную окраину Средне-Амурской низменности.





■ С юго-запада, юга и юго-востока на протяжении 584 км территория области омывается Амуром. Ширина русла 2 км. Амур покрыт льдом 5 месяцев. К бассейну Амура принадлежит ряд крупных и 1146 малых рек. Это Бира, Биджан, Биракан, Урми, и другие. Общая протяжённость речной сети составляет 8200 км.



■ Благоприятные почвенно-климатические условия, значительная продолжительность вегетационного периода, высокая годовая сумма положительных температур и обилие осадков в тёплый период года позволяют выращивать многие сельскохозяйственные культуры — зерновые и зернобобовые, овощи, картофель, бахчевые. Важными отраслями сельскохозяйственного производства являются мясное и молочное животноводство, птицеводство.



КЛИМАТ

- Климат умеренный, муссонный. Зима малоснежная и холодная, лето тёплое и влажное. Значительное влияние на климат оказывает рельеф местности. В течение года выпадает 600—700 мм осадков, причем около 75 процентов осадков — в период с мая по сентябрь.

ФЛОРА И ФАУНА

■ Флора области включает в себя 1400 вида растений, в том числе более 200 медоносных, около 300 видов лекарственных, леса богаты ягодами, грибами и орехами. Из 2 млн га лесных угодий 165 тыс. га занято кедрово-широколиственными лесами, 250 тыс. га — елово-пихтовыми, 165 тыс. га — лиственничными, 347 тыс. га дубовыми.



Разнообразен животный мир: здесь водятся бурый и гималайский медведи, амурский тигр, непальская куница, лисица, колонок, соболь, кабан, лось, изюбр, фазан, различные породы уток. Фауна млекопитающих насчитывает 59 видов.





В водоёмах области обитает 73 вида рыб, в том числе и чёрный амур, верхогляд, желтощёк, калуга, кета, сазан, амурский лещ, налим, таймень, хариус, и другие. Семь видов, нуждающихся в особой охране, занесены в Красную книгу России.



МИНЕРАЛЬНЫЕ РЕСУРСЫ

На территории Еврейской автономной области выявлены и разведаны месторождения более 20 видов полезных ископаемых, в том числе крупные месторождения железа, марганца, олова, золота, графита, брусита, магнезитов, цеолитов, имеются источники минеральных вод.



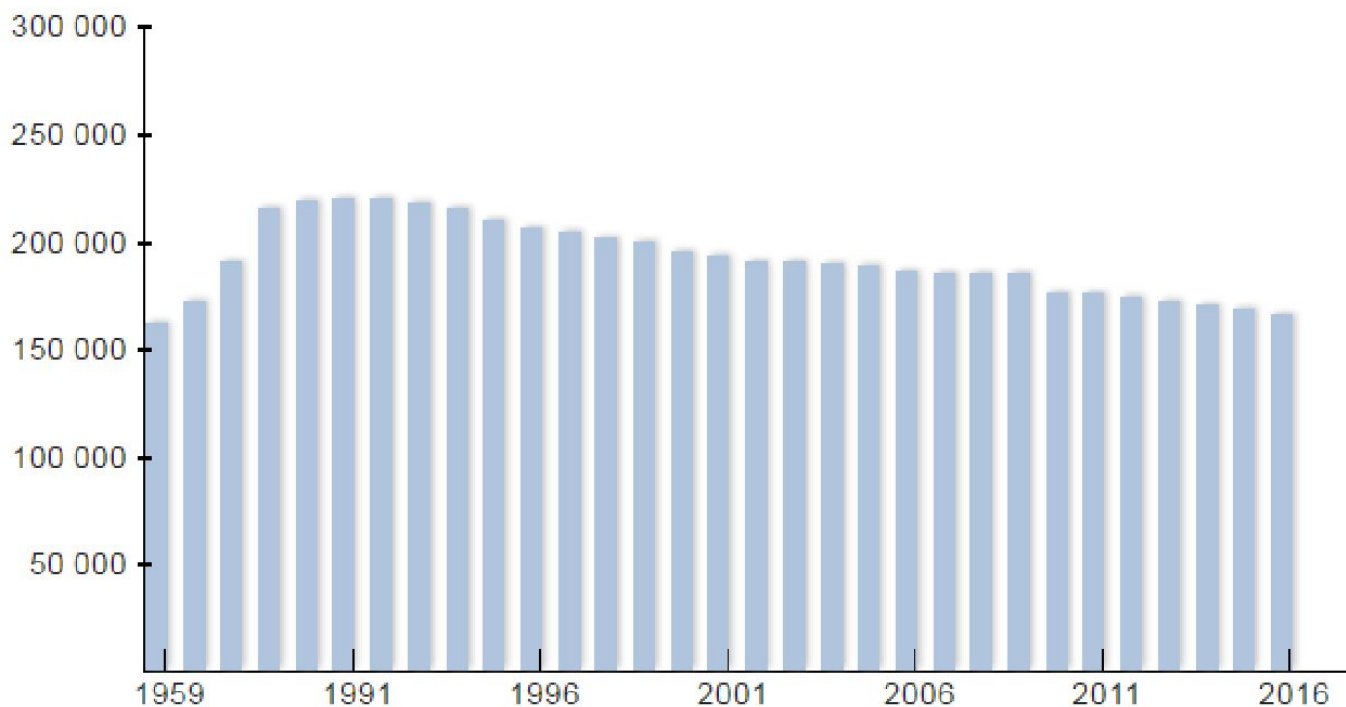
- По насыщенности месторождений и рудопроявлений, концентрации полезных ископаемых область является одной из богатейших территорий России.
- Однако потенциал её природных ресурсов до конца не изучен и не разведан. К тому же подавляющая часть продукции минерально-сырьевого комплекса вывозится, перерабатывающих предприятий крайне мало.
- Наиболее перспективные проявления полезных ископаемых могут и должны привлечь внимание отечественных и зарубежных инвесторов. Это позволило бы полнее использовать минерально-сырьевую базу ЕАО.

НАВОДНЕНИЯ

- С конца июля 2013 года юг Дальнего Востока России и северо-восток Китая оказались подвержены катастрофическим наводнениям, вызванными интенсивными затяжными осадками, что привело к последовательному увеличению уровня воды в реке Амур. На пике паводка, 3 и 4 сентября, расход воды в Амуре достигал 46 тысяч м³/с, при норме в 18—20 тысяч м³/с. Наводнение таких масштабов произошло впервые за 115 лет наблюдений, и, согласно моделям, вероятность повторения такого события — один раз в 200—300 лет.

НАСЕЛЕНИЕ

- Численность населения области по данным Росстата составляет **166 000** чел. Плотность населения — **5 чел./км²**. ЕАО — один из самых малонаселённых субъектов РФ. Городское население — **68.50 %**



Национальный состав [править | править вики-текст]

Национальный состав по данным переписей населения 1939—2010 годов:

Народ	1939 ^[64]	1959 ^[65]	1970 ^[66]	1979 ^[67]	1989	2002 ^{[68][69]}	2010 ^[7]
Русские	75 093 (68,9 %)	127 281 (78,2 %)	144 286 (83,7 %)	158 765 (84,1 %)	178 087 (83,2 %)	171 697 (89,9 %)	160 185 (92,7 %)
Украинцы	9933 (9,1 %)	14 425 (8,9 %)	10 558 (6,1 %)	11 870 (6,3 %)	15 921 (7,4 %)	8483 (4,4 %)	4871 (2,8 %)
Евреи	17 695 (16,2 %)	14 269 (8,8 %)	11 452 (6,6 %)	10 163 (5,4 %)	8887 (4,1 %)	2327 (1,2 %)	1628 (1,0 %)

ЭЛЕКТРОТЕХНИЧЕСКАЯ ПРОМЫШЛЕННОСТЬ

- АО "Завод силовых трансформаторов"
- Предлагает: Силовые трансформаторы, трансформаторные подстанции



МЕБЕЛЬНАЯ ПРОМЫШЛЕННОСТЬ

- ОАО "Биробиджанская мебельная фабрика"



- ВНУТРЕННИЙ ВОДНЫЙ ТРАНСПОРТ:АО "Нижнеленинский международный речной порт"
- ЦВЕТНАЯ МЕТАЛЛУРГИЯ:ОАО "Хинганское олово"
- ПРОМЫШЛЕННОСТЬ СТРОИТЕЛЬНЫХ МАТЕРИАЛОВ:ЗАО "Известковый завод" , ОАО "Теплоозерский цементный завод«
- ТЕКСТИЛЬНАЯ ПРОМЫШЛЕННОСТЬ:АООТ "Диамант"
- ПИЩЕВКУСОВАЯ ПРОМЫШЛЕННОСТЬ:ООО "Биробиджанская кондитерская фабрика"
- ЛИКЕРО-ВОДОЧНАЯ ПРОМЫШЛЕННОСТЬ: ООО "Тайга-Восток"

РЕЛИГИЯ

■ На 1 октября 2004 г. в области, помимо православных приходов, зарегистрировано 34 религиозные иудейские организации, а также 17 организаций евангельских христиан-баптистов, мусульман и другие. В дни празднования 70-летия Еврейской автономной области состоялось открытие Главной синагоги, построенной по всем канонам иудаизма. На 2008 год в ЕАО существовало 38 религиозных организаций: 18 организаций русской православной церкви, 2 иудейские религиозные общины и 18 религиозных организаций различных течений протестантского направления.



ТРАНСПОРТ

- Через территорию области с запада на восток проходит Транссибирской магистрали. Река Амур с её притоками на юге области судоходна и пригодна для водного транспорта. По территории области проходит две шоссейные дороги: одна тянется с запада на восток через всю область от Облучья до Хабаровска, а вторая проходит с юга на север в направлении от Нижне-Ленинского через Лазарево до Биробиджана.



ГЕОПОЛИТИЧЕСКОЕ ЗНАЧЕНИЕ

- В периоды обострения напряжённости между СССР и Китаем территория ЕАО могла играть роль буферной области, а само место образования еврейской автономии определялось исходя больше из геополитических соображений и необходимости укрепления советской власти в важной приграничном районе при его слабой заселенности и тогдашней угрозы со стороны Японии, казаков-белоэмигрантов в Маньчжурии, набегов хунхузов и стихийной миграции из Китая, чем с точки зрения интересов переселенцев

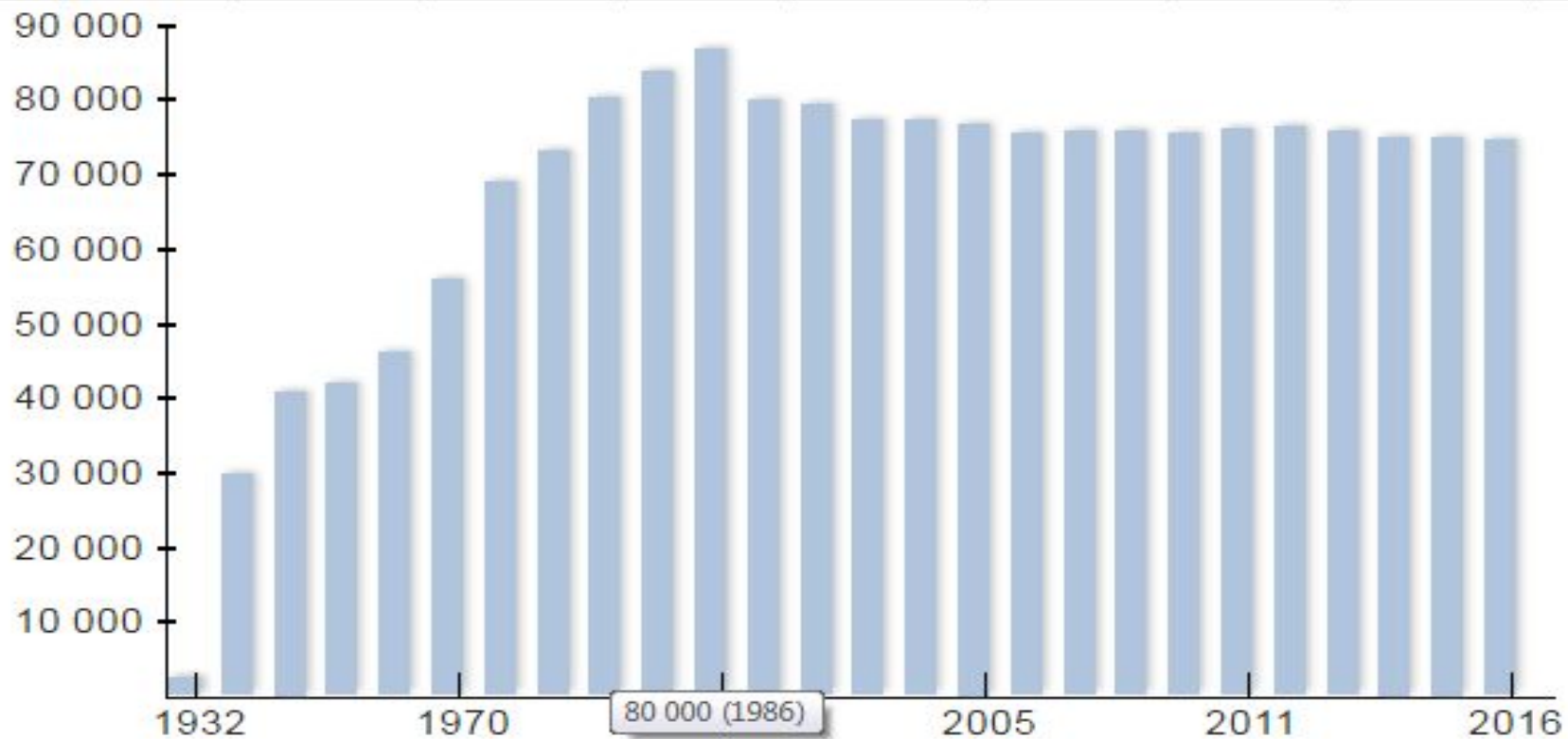


БИРОБИДЖАН

город на Дальнем Востоке России, административный центр Еврейской автономной области



НАСЕЛЕНИЕ



КЛИМАТ

- Город находится в умеренном муссонном климатическом поясе, с очень холодной и сухой зимой, жарким и влажным летом.
- Среднегодовая температура воздуха — 1,9 °C
- Относительная влажность воздуха — 71,1 %
- Средняя скорость ветра — 1,7 м/с

ПРОМЫШЛЕННОСТЬ

- Основным источником централизованного теплоснабжения города является Биробиджанская ТЭЦ.



НАГРАДЫ



- Орден «Знак Почёта»

- Очевидно существуют предпосылки для рассмотрения целесообразности присоединения отдельных национальных образований к субъектам Федерации, созданным на территориальной основе. Политическим анахронизмом является, например, существование Еврейской автономной области, где "титульная" нация составляет меньше 1% населения.

Евгений
Примаков

- Давно обсуждается тема, что ЕАО — анахронизм, евреев там около 1% населения, регион депрессивный, и для его развития стоило бы его объединить с Хабаровским краем, это было бы наиболее логичным решением.

Константин
Калачев