

Европейский Север

Европейский Север

- Состав района
- ЭГП района
- Природные условия и ресурсы района
- Население района
- Хозяйство района

Состав Европейского Севера



ЭГП Европейского Севера



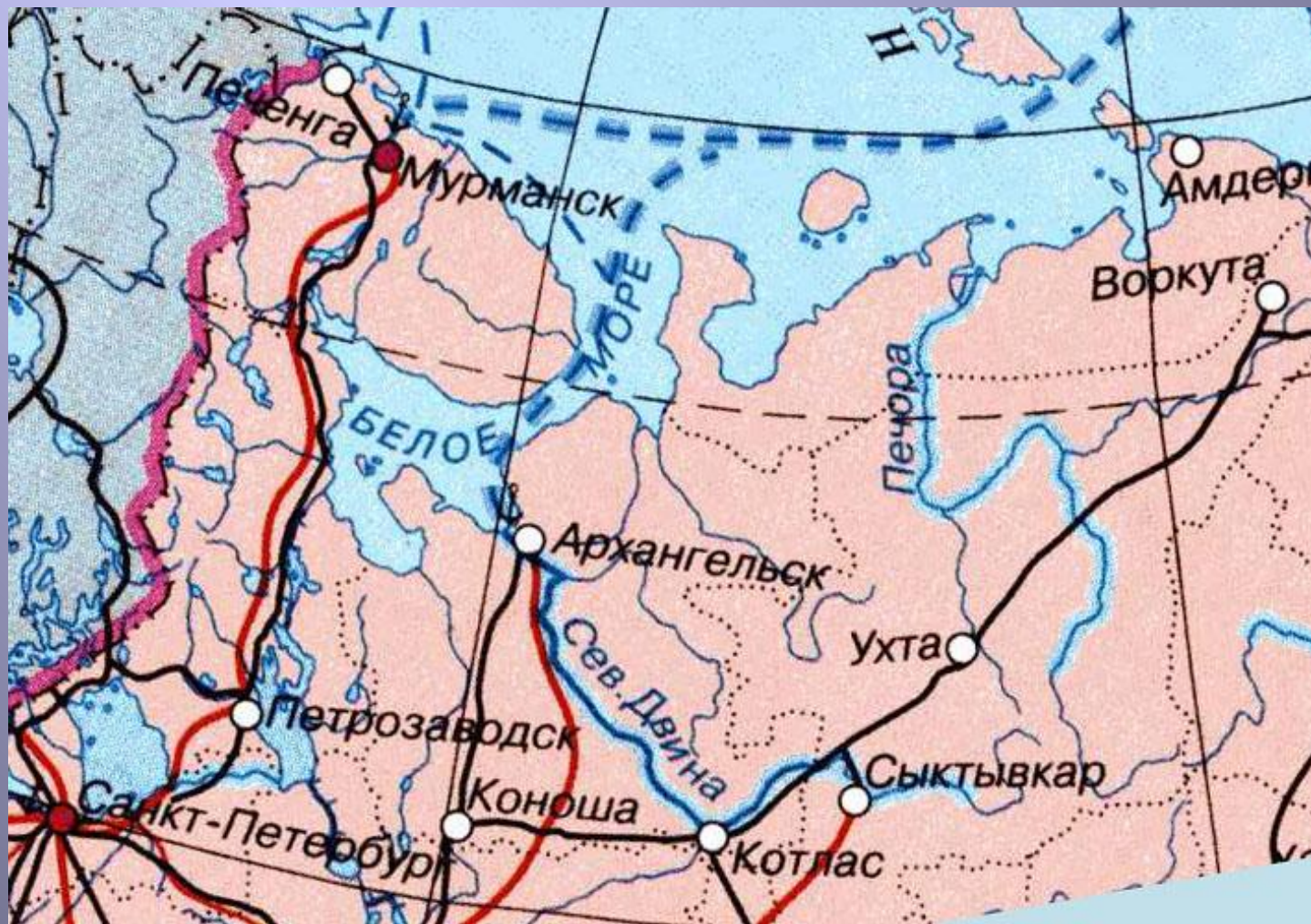
Геополитическое положение Европейского Севера



Космодром



Транспортное положение Европейского Севера



Особенности ЭГП Европейского Севера

- Крайнее положение в северных широтах
- Вытянутость и сложная конфигурация территории
- Соседство с Центральным районом
- Граница с Финляндией и Норвегией
- Выход к морям Северного Ледовитого океана
- Редкая сухопутная транспортная сеть

Климат Европейского Севера



Природные зоны Европейского Севера



Рельеф Европейского Севера

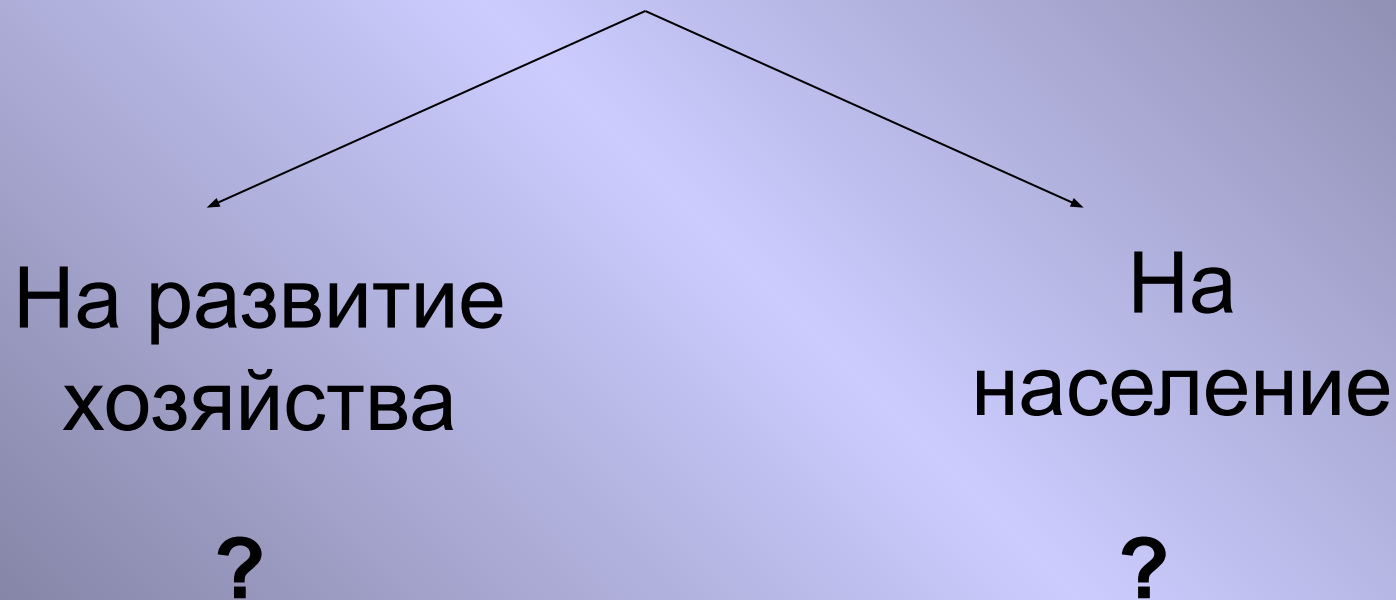


Тектоническое строение Европейского Севера





Влияние природных условий



Влияние природных условий




Особенности населения



Хозяйство Европейского Севера

Природные ресурсы



водоемкие пр-ва

Хозяйство Европейского Севера

Отрасли специализации

1. Лесная промышленность
2. Metallургия (чёрная и цветная)
3. Пищевая (рыбная) промышленность
4. Электроэнергетика

Домашнее задание

- По учебнику: §§ 49 – 51
- На контурной карте:
 - а) состав района
 - б) полезные ископаемые
 - в) центры отраслей специализации

Практика

Выделите положения, характерные для Европейского Севера

- Сельское хозяйство – отрасль специализации района
- Богатство и разнообразие ресурсов
- Хорошее развитие инфраструктуры
- Специализация на производстве продукции точного машиностроения
- Отсутствие выхода к морю
- Крупнейший центр культуры и науки
- Слабая заселённость
- Близость к зарубежным странам и центральным районам России