

# Европейский Север

# Европейский Север

- Состав района
- ЭГП района
- Природные условия и ресурсы района
- Население района
- Хозяйство района

# Состав Европейского Севера



# ЭГП Европейского Севера





# Геополитическое положение Европейского Севера



# Космодром





# Транспортное положение Европейского Севера



# Особенности ЭГП Европейского Севера

- Крайнее положение в северных широтах
- Вытянутость и сложная конфигурация территории
- Соседство с Центральным районом
- Граница с Финляндией и Норвегией
- Выход к морям Северного Ледовитого океана
- Редкая сухопутная транспортная сеть



# Климат Европейского Севера

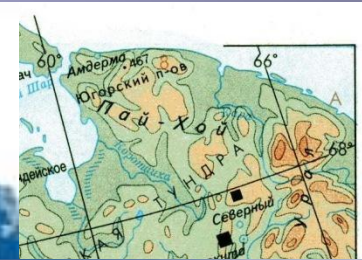


# Природные зоны Европейского Севера





# Рельеф Европейского Севера



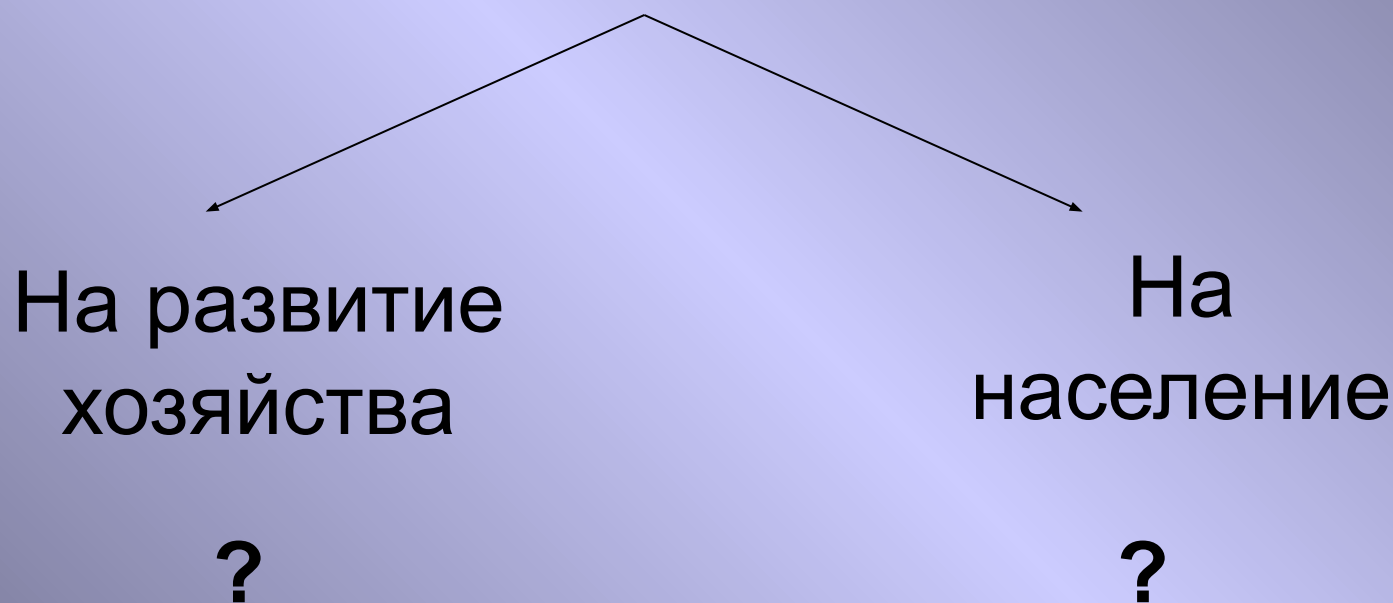


# Тектоническое строение Европейского Севера





# Влияние природных условий





# Влияние природных условий




# Особенности населения





# Хозяйство Европейского Севера

Природные ресурсы



водоемкие пр-ва



# Хозяйство Европейского Севера

## Отрасли специализации

1. Лесная промышленность
2. Metallургия (чёрная и цветная)
3. Пищевая (рыбная) промышленность
4. Электроэнергетика

# Домашнее задание

- По учебнику: §§ 49 – 51
- На контурной карте:
  - а) состав района
  - б) полезные ископаемые
  - в) центры отраслей специализации

# Практика

## Выделите положения, характерные для Европейского Севера

- Сельское хозяйство – отрасль специализации района
- Богатство и разнообразие ресурсов
- Хорошее развитие инфраструктуры
- Специализация на производстве продукции точного машиностроения
- Отсутствие выхода к морю
- Крупнейший центр культуры и науки
- Слабая заселённость
- Близость к зарубежным странам и центральным районам России