

Европейский Север : история освоения

*«История – это география во времени.
География – это история в пространстве»*

В. Лисниченко

Европейский Север

- Площадь 1466,3 тыс км² -
9 % РФ

- Состав района:
 - Мурманская область
 - Архангельская область
 - Ненецкий автономный округ
 - Вологодская область
 - Республика Карелия
 - Республика Коми

Европейский Север

- Население 5,7 млн чел – 4 % РФ
- Уровень урбанизации - 75,7 %
- Плотность населения – 4 чел/ км²
 - Ненецкий автономный округ -0,3 чел/ км²
 - Вологодская область – 9,2 чел/ км²

Население Европейского Севера

Индоевропейская
семья

Славянская группа

Восточные славяне

Новгородские словене

Русские

ОВ

Уральская семья

группы

Самодийская

Ненцы

Ненецкий АО

Финская

Коми

Зыряне

Пермяки

Саамы

Кольский п-

Республика Коми

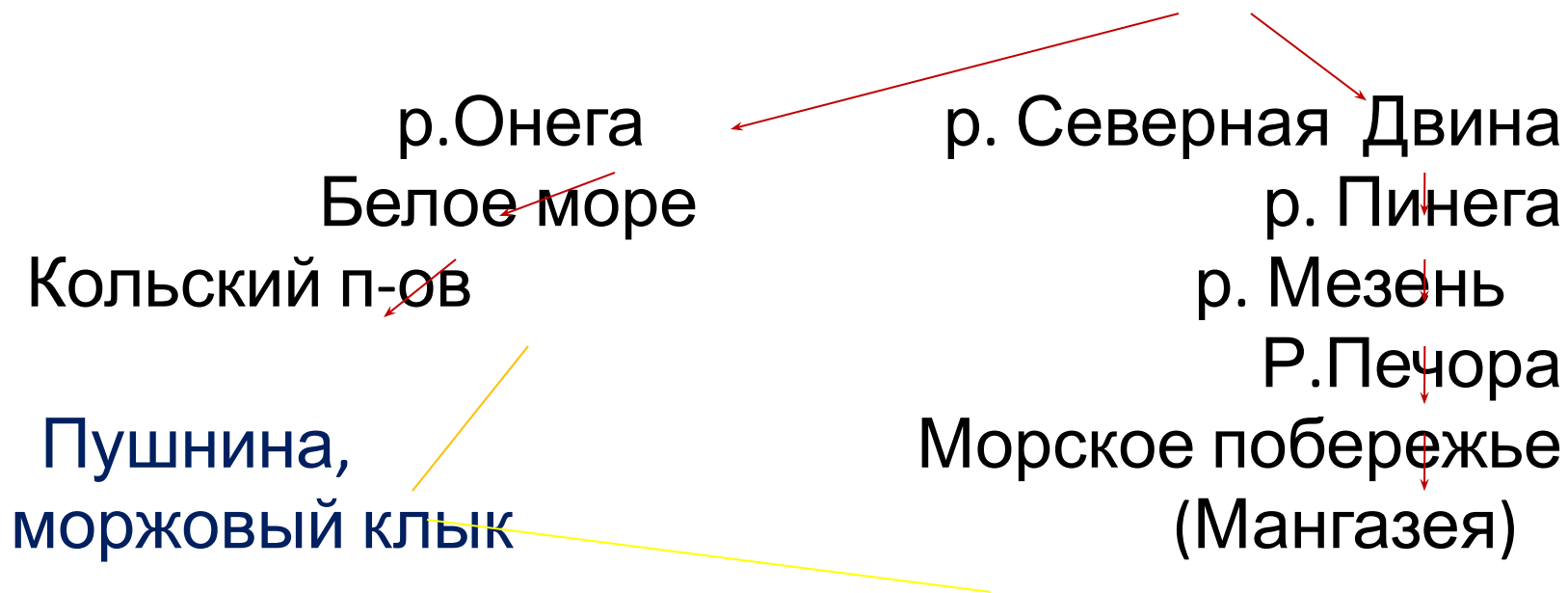
Карелы

Республика Карелия

Начало новгородской колонизации

XI - XII вв.

р. Волхов -> оз. Ладожское -> оз. Онежское



«Монах и крестьянин были попутчиками, шедшими рядом, либо один впереди другого»

В. О. Ключевский

XII - XIII вв.


ПОМОРЫ

Бассейны Онеги, Северной Двины, Печоры
побережье Белого моря

Ненокса

Кижы

©Вежливецва Е.П. Пильгун И.Н.



ПОМОРЫ

Суровые природные
условия

Мужество
Упорство

Огромные природные
богатства, отсутствие
Предприимчивость
крепостного права

Независимость

Мореходство
Судостроение
ремеслу

Грамотность
Уважение к

ЧУВСТВО СОБСТВЕННОГО ДОСТОИНСТВА

XV-XVI вв. Поиск выходов к морю

Порт Св. Николая □ Холмогоры □ Архангельск

1553 год

Николо-Корельский
монастырь

Ричард Ченслер

Розовый остров


«немцев двор»



1584 год

Михайло-Архангельский
монастырь

Мыс Пур-Наволок



Корабль Ченслера "Эдуард Бонавентура" обгибает мыс Нордкап (с акварели Марка Майерза)



Общий вид поморского коча (реконструкция Н. Д. Травина)



Ричард Ченслер на приеме у Ивана Грозного (со старинной французской гравюры)

Торговый путь Москва – Архангельск

XVI-XVII вв.

Центры ремесла, промыслов,
международной и
общерусской торговли

Холмогоры

Архангельск

Вологда

Тотьма

Великий Устюг

Сольвычегодск



©Вежливецва Е.П. Пильгун И.Н.

Петр I в Архангельске

1693 1694 1702

НАЧАЛО СТРОИТЕЛЬСТВА РУССКОГО ФЛОТА

*Соломбальская
верфь*

Петровский
пушечный завод
(Петрозаводск)



*Вавчугская
верфь*


*строительство
Новодвинской*

крепости

(вход в Двину
с моря)

XVIII-XIX вв.

Санкт-Петербург
«окно в Европу»



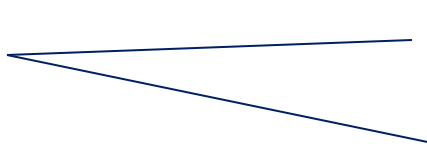
Промыслы:

- Кружевоплетение
- «Северная чернь»
- Каргопольская
игрушка
- Морской

Лесопиление

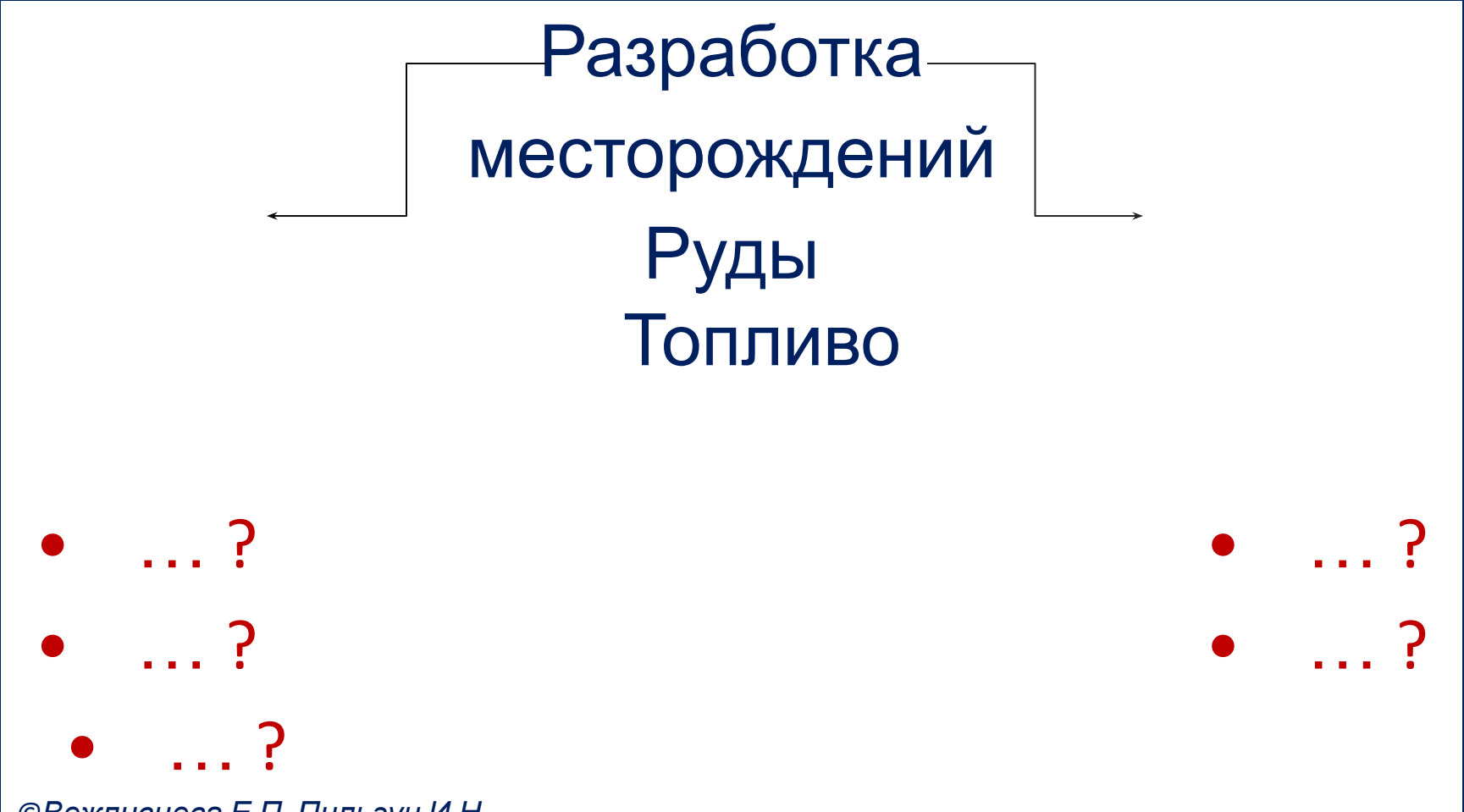
Вывоз леса

Первая половина XX в.

- Ж/д строительство  Мурманск
Архангельск
 - 1914 – 1918
 - 1941 – 1945
- связь
с
союзниками
- единственный
выход России
на Запад
- Лесоэкспортная специализация
 - Хибинские апатиты
 - Печорский уголь
- ГУЛАГ**
- **НОВЫЕ ПЕРСПЕКТИВЫ РАЗВИТИЯ**

Послевоенный период хозяйственного освоения

Разработка
месторождений
Руды
Топливо



• ... ?
• ... ?
• ... ?

• ... ?
• ... ?

Послевоенный период хозяйственного освоения

- Глубокая обработка ...
? Коряжма Сыктывкар
Архангельск
- Быстрая ...
? Североморск
? Северодвинск
? Новая Земля
? Плесецк
- Развитие ...
? Череповец

©Вежливецва Е.П. Пильгун И.Н.

Череповецкий металлургический комбинат



Сыктывкар – центр целлюлозно-бумажного производства




©Вежливцева Е.П. Пильгун И.Н.

Космодром «Плесецк»



© Вежливецва Е.П. Пильгун И.Н.

Северодвинск



©Вежливцева Е.П. Пильгун И.Н.

Динамика численности населения Европейского Севера

Численность населения, тыс чел

