



Европейский Юг

ГЕОГРАФИЯ
учебное пособие

ЮЖНАЯ РОССИЯ. Физическая карта



Оцените себя:

Все правильно - 5 баллов

1-2 ошибки - 4 балла

3-4 ошибки - 3 балла

Больше 5 ошибок - 2 балла





- Северный Кавказ – самый многонациональный район России.
- Проживают 42 народа.
- Велик естественный прирост населения в Ингушетии и Дагестане.
- Доля горожан- невысока.



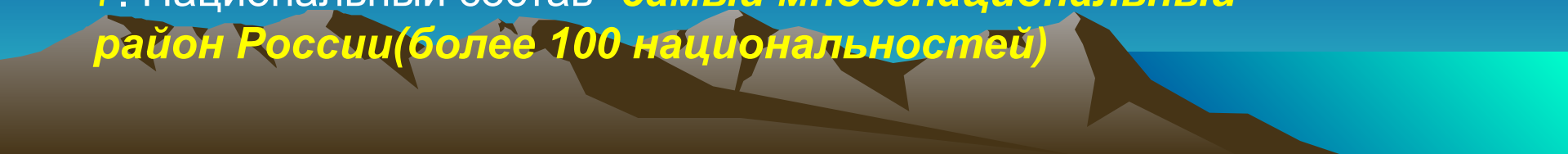
Основой мирного сосуществования народов Кавказа является терпимость друг к другу и уважение к чужим обычаям.

Визитная карточка Европейского Юга

1. Количество республик на территории Европейского Юга-
2. В состав района входят 2 края-
3. По своим границам на суше Европейский Юг граничит с 3-мя странами -
4. Омывается морями-
5. Природные ресурсы Европейского Юга-
6. Средняя плотность населения-
7. Национальный состав-




Визитная карточка Европейского Юга

1. Количество республик на территории Европейского Юга - **7**
 2. В состав района входят 2 края- **Краснодарский, Ставропольский**
 3. По своим границам на суше Европейский Юг граничит с 3-мя странами - **Украина, Грузия, Азербайджан**
 4. Омывается морями- **Черным, Азовским, Каспийским**
 5. Природные ресурсы Европейского Юга - **рекреационные, плодородные земли, агроклиматические, горы, реки, нефть, газ, руды цветных металлов**
 6. Средняя плотность населения- **50 чел. на кв. км**
 7. Национальный состав- **самый многонациональный район России (более 100 национальностей)**
- 



Хозяйство Европейского Юга

Отрасли специализации:

- Агропромышленный комплекс
 - Машиностроение
 - ТЭК
 - Курортное хозяйство, туризм
- 
- A stylized silhouette of a mountain range with jagged peaks, rendered in shades of brown and tan, positioned at the bottom of the slide against a blue gradient background.

Агропромышленный комплекс (АПК)

Более 50 % продукции Европейского Юга дает АПК. Благоприятные почвенно-климатические условия позволяют выращивать здесь многие продовольственные культуры.

ЗЕРНОВЫЕ

- **Озимая пшеница** (Кубано-Приазовские равнины, Ставрополье, Сальские степи)
- **Кукуруза** (Ставрополье, предгорные и горные районы)
- **Рис** (низовья Дона, Кубани, Терека)



ТЕХНИЧЕСКИЕ КУЛЬТУРЫ

- Подсолнечник (Краснодарский край)
- Табак (Черноморское побережье)



ВИНОГРАДАРСТВО

Нижний Дон, Дагестан, Черноморское побережье



СУБТРОПИЧЕСКИЕ КУЛЬТУРЫ

- Цитрусовые, чай, гранат (Черноморское побережье)

ЖИВОТНОВОДСТВО

- Тонкорунное овцеводство (Ростовская обл, Ставропольский край, Дагестан)
- Разведение КРС, свиноводство, птицеводство



Отрасли пищевой промышленности



Машиностроение



Сельскохозяйственное

Ростов-на-Дону, Таганрог,
Миллерово, Новочеркасск,
Краснодар (комбайны,
машины для возделывания
табака, винограда)



Авиастроение

Таганрог
(самолеты Бе)



Энергетическое

Таганрог (паровые
котлы), Волгодонск
(оборудование для
АЭС)



Транспортное

Новочеркасск
(электровозы),
Краснодар (автобусы)

Оборудование для
нефтегазовой и
пищевой
промышленности

(Таганрог, Волгодонск)



Топливо-энергетический комплекс (ТЭК)



Развивается на собственном топливе (нефть, газ, уголь)

ТЭС – Ростовская, Краснодарская, Ставропольская



ГЭС – Цимлянская, Чиркейская



АЭС – Ростовская (Волгодонская)



Рекреационные районы



Черноморское
побережье
Кавказа

Сочи, Анапа,
Геленджик



Кавказские
Минеральные
воды

Пятигорск,
Кисловодск,
Железнодорожск,
Ессентуки



Центральная
часть Кавказского
хребта

Теберда, Домбай,
Архыз,
Приэльбрусье



ТУРИЗМ



Архы
3



Теберда



г.
Эльбрус



Приэльбрус
ье



Архыз

КУРОРТЫ



г.
Кисловодск



г.
Пятигорск



г.
Железноводск



г.
Кисловодск



г. Ессентуки

Я узнал, что...

Я понял, что...

Урок дал мне для

жизни...

Мне захотелось...



Вы набрали:


- 10 баллов - оценка «5»
- 8-9 баллов - оценка «4»
- 6-7 баллов - оценка «3»



Домашнее задание: п. 37

**Разработать туристический маршрут
по району**





**Приятного всем
отдыха на
территории
Европейского
Юга!**

