



ФЕДЕРАТИВНА РЕСПУБЛІКА НІМЕЧЧИНА



TAGSGEBÄUDE

ЗМІСТ

- * Загальні відомості
- * Економіко-географічне положення
- * Історія формування території
- * Природні умови
- * Природні ресурси
- * Населення
- * Господарство
- * Зовнішньоекономічна діяльність

I. Загальні відомості



Офіційна назва

Федеративна Республіка
Німеччина (ФРН)

S: 357 тис км² (6/62)

Кількість населення:

81,5 млн. осіб (1/16)

Столиця – Берлін

Форма правління: *парламентська* *республіка*



Бундестаг

Вища законодавча влада належить **бундестагу** (палаті депутатів), що обирається на 4 роки, та **бундесрату** (палаті земель), що складається з членів земельних урядів.

Бундесрат





* Виконавчу владу здійснює уряд, очолюваний федеральним **канцлером**.

Ангела Меркель – федеральний канцлер Німеччини

На посаді з 22 листопада 2005



Глава держави – **федеральний президент**. Виконує представницькі функції.

Йоахім Гаук

23 березня 2012 — 23 березня 2017

Форма АТУ: Федеративна держава

Склад території –
16 земель, кожна з
яких має свою
столицю, конституцію,
парламент і уряд.

Рівень економічного
розвитку:

- * Розвинена країна
“Великої Сімки”
- * 1-ша в Європі
- * ВВП на 1 особу - 40 511



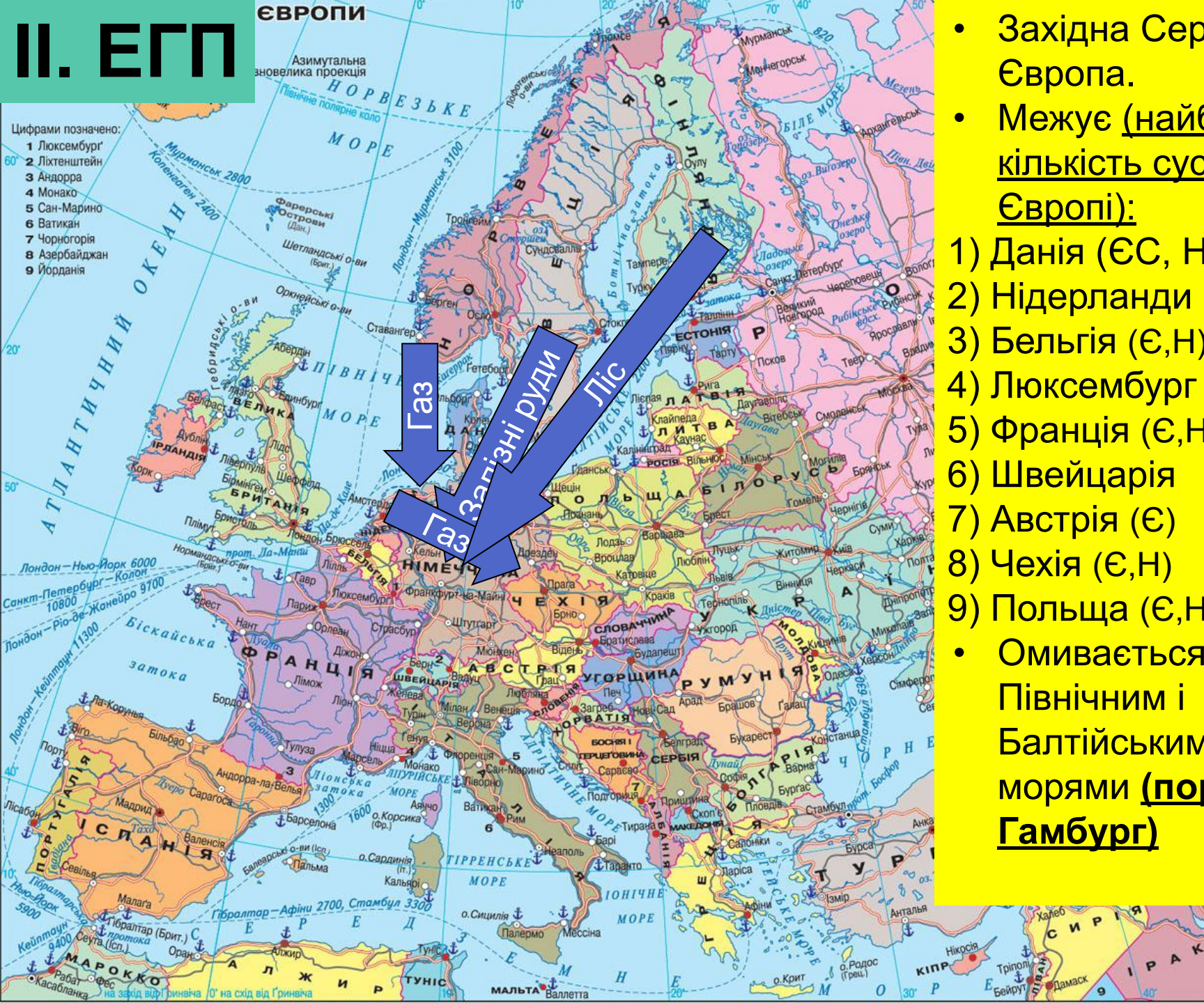
II. ЕГП

ЕВРОПА

Азимутальна зновелика проекція

Цифрами позначено:

- 1 Люксембург
- 2 Ліхтенштейн
- 3 Андорра
- 4 Монако
- 5 Сан-Марино
- 6 Ватикан
- 7 Чорногорія
- 8 Азербайджан
- 9 Йорданія



- Західна Середня Європа.
- Межує (найбільша кількість сусідів у Європі):
 - 1) Данія (ЄС, НАТО)
 - 2) Нідерланди (Є,Н)
 - 3) Бельгія (Є,Н)
 - 4) Люксембург (Є,Н)
 - 5) Франція (Є,Н)
 - 6) Швейцарія
 - 7) Австрія (Є)
 - 8) Чехія (Є,Н)
 - 9) Польща (Є,Н)
- Омивається Північним і Балтійським морями (порт Гамбург)

- * Членство у міжнародних організаціях - ООН, Велика сімка, НАТО, СОТ, ЄМР, ЄІБ, ЄС, МБРР, МВФ, Європейське об'єднання вугілля і сталі (ЄОВС), МФЧХ, ОБСЄ, РЄ тощо.
- * Членом НАТО з 6 травня 1955 р



III. Формування території

- ❑ Територія сучасної Німеччини була заселена з давніх-давен. Єдина німецька держава виникла в IX ст. Це стало початком формування німецької нації.
- ❑ Але в епоху феодалної роздробленості країна розпалася на три сотні мікродержав і 50 імперських міст.
- ❑ Об'єднання Німеччини в єдину державу відбулося лише в 1871 р. Тоді ж столицею країни було проголошено Берлін.
- ❑ Заради збільшення своїх колоній та задоволення своїх імперських амбіцій у XX ст. Німеччина розв'язує дві світові війни, які завершуються її поразкою.

- ❑ Це призводить до втрати країною колоніальних володінь після Першої світової війни та значного зменшення площі й розколу держави після Другої світової війни (1949 р.).
- ❑ Під час демократичних перетворень, що охопили Східну Німеччину наприкінці 80-х рр. ХХ ст., народ висловився за об'єднання країни. Німецьку державу було відновлено в сучасних кордонах у 1990 р.



IV. Природні умови

1. Рельєф

Північно-німецька низовина

Давні гори: Гарц, Шварцвальд, Рудні гори

Баварське плато

Східні Альпи

Рудні гори



2. Клімат. Країна лежить в помірному кліматичному поясі середньорічною температурою близько 9° С.

На півночі клімат морський, південніше переходить в помірно-континентальний.



V. Природні ресурси

1. Мінеральні:

Кам'яне вугілля – Рур (90%), Саар, Ахен;

Буре вугілля – Нижньорейнський

Калійна сіль – Ганновер, передгір'я Гарца;

Кам'яна сіль – Північно - Німецька низовина

Графіт – Баварський ліс

Мідні руди – Гарц

Поліметалеві руди – Рудні гори, Гарц, Рейнські сланцеві гори



2. Водні ресурси – дефіцит.

Річки: Рейн, Везер, Одру(Одер), Ельба, верхів'я Дунаю

Північне і Балтійські моря сполучені **Кільським каналом**



Через озеро Боденське протікає річка Рейн, озеро замерзає лише в найбільш суворі зими. Озеро судноплавне, діє поромна переправа



Кільський канал

3. Земельні ресурси:

Ґрунти: підзолисті (-);
бурі лісові (+)

4. Лісові ресурси:

25% S країни,
рекреаційного та
природоохоронного
значення

5. Рекреаційні ресурси

Берлін:

Бранденбурзькі ворота,
Німецька державна опера,
Рейхстаг.

Дрезден:

Дрезденська галерея.

Гірськолижні курорти

Альп.

**Бальнеологічний
курорт Баден-Баден.**

VI. Населення

1. I тип відтворення,
депопуляція - -1% ,
«Старіння нації»

2) сальдо міграцій $+2\%$ із
Середземномор'я,
Центральної та Східної
Європи

3. Національний склад
Однонаціональна: 92%
(було 99%)

4. Релігія - Християнство:
протестанти (34%),
католики 34%



5. Розміщення населення ФРН :

- * середня щільність (висока) - 230 чол./ кв. км, в окремих регіонах досягає 1000-2000 чол./ кв. км. (Рур)
- * одна з найбільш **урбанізованих країн світу - 87%**,
- * **Субурбанізація**
- * **Рурбанізація**
- * **Міста мільонери:** Франкфурт-на-Майні, Берлін, Кельн, Дюссельдорф, Гамбург, Мюнхен.
- * **Агломерації** – Рейнсько-Рурська (11 млн. чол., 100 міст)
- * **Мегаполіс** - Прирейнський

Дрезден



Берлін. Бранденбургські ворота вночі.



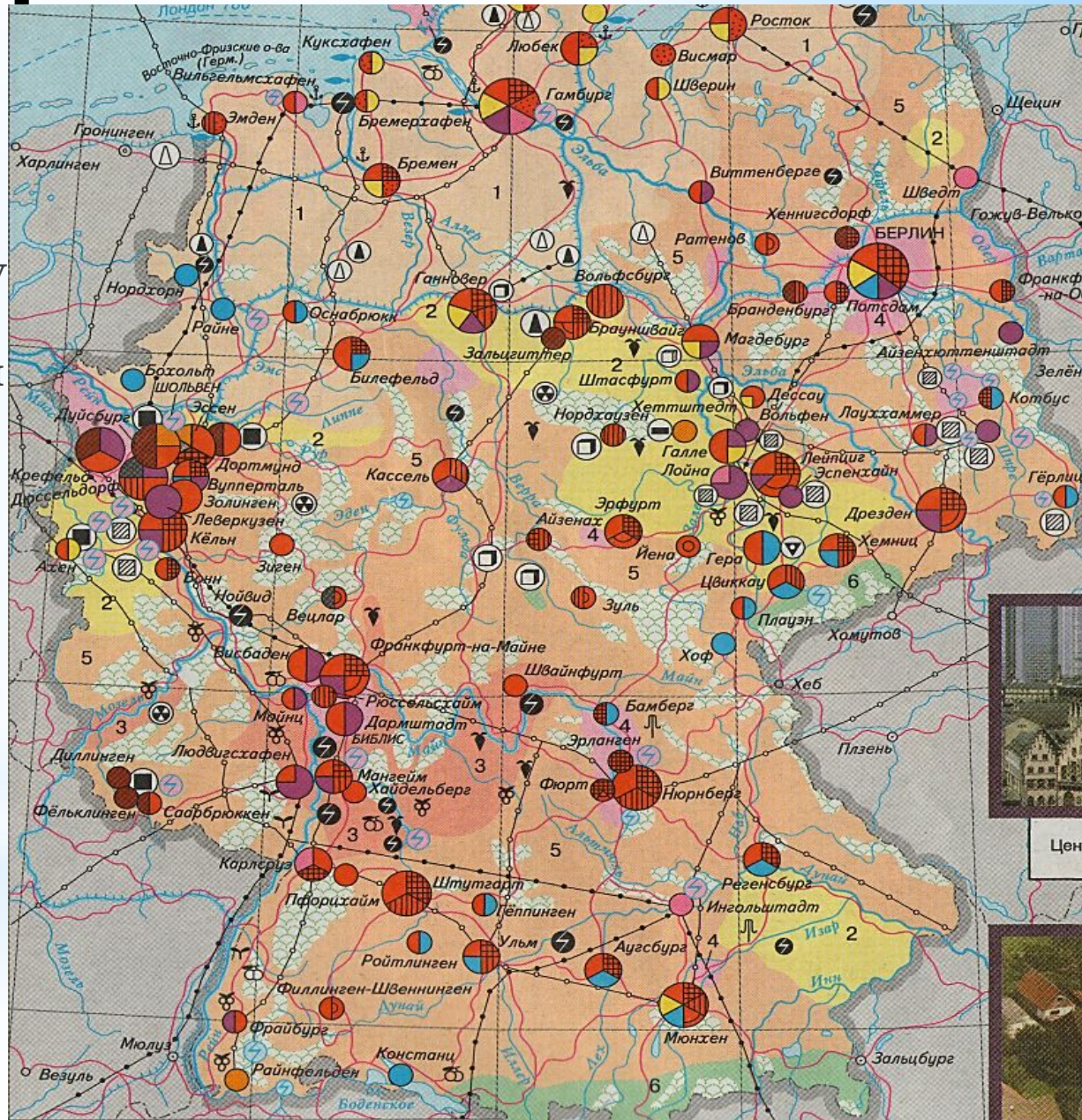
Замок Нойшванштайн у Баварії.



VII. Господарство

* Нині по розмірах промислового виробництва ФРН займає 4 місце у світі, поступаючись США, Китаю Японії. За обсягом експорту їй немає рівних у світі. Країна є також найбільшим світі експортером капіталу.

* Постіндустріальна



Масштаб 1:5 000 000 (в 1 см 50 км)



1. Промисловість

а) ПЕК

кам'яне вугілля 100% – Рур,
Саар, Ахен;

Буре вугілля (100%) –
Нижньорейнський басейн.

НПЗ: порти, Гамбург
(привізна сировина)

ТЕС -64%; АЕС – 32%; ГЕС –
4%

б) Машинобудування

* Автомобілебудування:

«Фольксваген»,
«Даймлер-Бенц»,
«БМВ», «Форд», «Опель»

* Суднобудування:

III місце у світі

* Електроніка,
електротехніка







Металургійні підприємств а компанії «Крупп»





**Продукція металургійної промисловості
Лошвіцький міст, Дрезден**

Галузі промисловості

ФРН

Хімічна промисловість – І у світі за експортом продукції

Хімічні концерни BASF, "Хезст", "Байєр“:

Пластмаси, СК, СВ; Ліки.

Легка промисловість – "Адідас"



Виробництво виробів з фарфору



Фарфор
Дібберна



Пивоваріння



2. Сільське господарство

- **Високопродуктивне** сільське господарство. Завдяки вживанню новітніх агропромислових технологій і механізації сільського господарства досягається **висока продуктивність** праці.
- Власне виробництво пшениці задовольняє попит на 80%, цукру – на 85%, м'яса – на 90%, молока – на 100%. **Близько 80%** товарної продукції сільського господарства дає **тваринництво**, потребам якого багато в чому підпорядковано рослинництво.




Середньоєвропейський тип с/г спеціалізація:

- 1) молочно-м'ясне скотарство,
- 2) свинарство;
- 3) зернові – пшениця, ячмінь,
- 4) технічні: цукровий буряк, хміль, льон-довгунець, ріпак, тютюн
- 5) картопля.





Рибництво





**Літаки компанії
«Люфтганза»**



**Магдебурзький міст,
водяний шлях - «річка над
річкою»**



Монорельсовий поїзд



**Високошвидкісний
електричний транспорт**



Північ та Схід	Західна частина	Південна частина
<p>Спеціалізація: обслуговування зовнішньої торгівлі (портове господарство, судноплавство), виплавка міді, автобудування, молочне і м'ясне тваринництво</p>	<p>Спеціалізація: видобуток вугілля, чорна і кольорова металургія ("Тісен", "Манесман"), виробництво устаткування, двигунів, локомотивів та ін., хімічна і текстильна промисловість</p>	<p>Спеціалізація: різноманітне машинобудування (електротехнічне - "Сіменс", "Роберт Бош", оптика, електронне приладобудування і автомобілебудування). Хімічна, текстильна, швейна промисловість, видобуток уранової руди, виробництво с/х продукції</p>

**VIII. Територіальна структура господарства.
Економічні райони.**

ІХ. Зовнішня торгівля

Експорт:

- Автомобілі, кораблі, верстати, електроніка, електротехніка
- Хімія! І в світі.
- Сталь і прокат
- Кокс
- Пиво
- Фарфор
- Музичні інструменти

Імпорт:

- мінеральна сировина (залізні, марганцеві, мідні, алюмінієві, поліметалеві руди, нафта, газ, кам'яне вугілля та ін.)
- Продовольчі товари: цукор, зерно, м'ясо, картопля
- Корми
- Кольорові метали: мідь, цинк, алюміній та ін.
- Текстиль