



Физическая география России



«...Широко ты, Русь,
По лицу земли
В красе царственной
Развернулась!»

И.С.НИКИТИН



A scenic landscape featuring a vibrant blue lake in the center, surrounded by lush green trees and vegetation. A small boat is visible on the water's surface. The sky is bright blue with scattered white clouds. In the foreground, there are large, dark green leaves and clusters of bright pink flowers. A yellow rectangular box is superimposed over the center of the image, containing text in Russian.

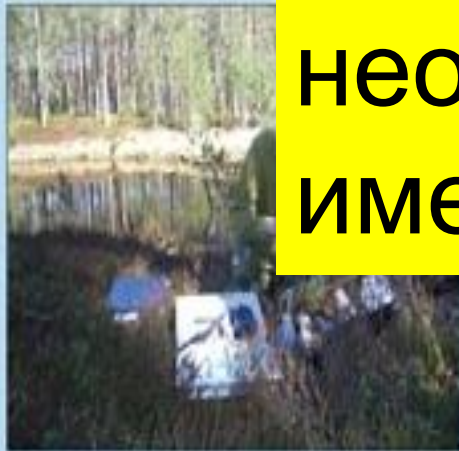
**Физическая
география изучает
природу и
природные ресурсы
России.**



Географическая информация

КИ

Людям каких профессий необходимы сведения, имеющиеся на картах?



Полевые исследования и результаты наблюдений

Литературные и статистические материалы

Географические информационные системы и электронные источники информации

Деление карт на группы

По охвату территории

- Мировые и полушарий

- Государств и их частей

- Материков, океанов и их частей

По содержанию

- Общегеографические

- Тематические

По масштабу

- Мелкомасштабные

- Среднемасштабные

- Крупномасштабные

Практическая работа

- Приведите примеры тематических карт в атласе.
- Определите расстояние (в градусах и км.) от Североуральска (60 в.д 60 сш)
- до экватора и полюсов
- Ответ : до экватора 60° ; ~ 2700 км
- До северного полюса 30° ; 1200 км

Масштаб 1:8 500 000

РОССИЯ



| ГОРНЫЕ РАЙОНЫ | |
|-------------------------|---------------|
| Высота над уровнем моря | 1000 м и выше |
| 1000 м | 500 м |
| 500 м | 200 м |
| 200 м | 100 м |
| 100 м | 50 м |
| 50 м | 0 м |

| РЕКИ И ВОДОТОКИ | |
|-----------------|---------------|
| Ширина русла | 100 м и более |
| 100 м | 50 м |
| 50 м | 20 м |
| 20 м | 10 м |
| 10 м | 5 м |
| 5 м | 2 м |
| 2 м | 1 м |


| ОЗЕРА | |
|---------|-----------------|
| Площадь | 100 км² и более |
| 100 км² | 50 км² |
| 50 км² | 20 км² |
| 20 км² | 10 км² |
| 10 км² | 5 км² |
| 5 км² | 2 км² |
| 2 км² | 1 км² |

| ГОРОДА И СЕЛОСКОЛЬСКИЕ ПОСЕЛЕНИЯ | |
|----------------------------------|-------------------|
| Население | 1 000 000 и более |
| 1 000 000 | 500 000 |
| 500 000 | 100 000 |
| 100 000 | 50 000 |
| 50 000 | 10 000 |
| 10 000 | 5 000 |
| 5 000 | 2 000 |
| 2 000 | 1 000 |

| ДОРОЖНАЯ СЕТЬ | |
|---------------|---------------|
| Ширина | 3,5 м и более |
| 3,5 м | 2,5 м |
| 2,5 м | 1,5 м |
| 1,5 м | 0,75 м |
| 0,75 м | 0,5 м |
| 0,5 м | 0,25 м |

| РАЙОННЫЕ ГРАНИЦЫ | |
|------------------|---------------|
| Границы | 1:8 500 000 |
| 1:8 500 000 | 1:10 000 000 |
| 1:10 000 000 | 1:12 500 000 |
| 1:12 500 000 | 1:15 000 000 |
| 1:15 000 000 | 1:17 500 000 |
| 1:17 500 000 | 1:20 000 000 |
| 1:20 000 000 | 1:22 500 000 |
| 1:22 500 000 | 1:25 000 000 |
| 1:25 000 000 | 1:27 500 000 |
| 1:27 500 000 | 1:30 000 000 |
| 1:30 000 000 | 1:32 500 000 |
| 1:32 500 000 | 1:35 000 000 |
| 1:35 000 000 | 1:37 500 000 |
| 1:37 500 000 | 1:40 000 000 |
| 1:40 000 000 | 1:42 500 000 |
| 1:42 500 000 | 1:45 000 000 |
| 1:45 000 000 | 1:47 500 000 |
| 1:47 500 000 | 1:50 000 000 |
| 1:50 000 000 | 1:52 500 000 |
| 1:52 500 000 | 1:55 000 000 |
| 1:55 000 000 | 1:57 500 000 |
| 1:57 500 000 | 1:60 000 000 |
| 1:60 000 000 | 1:62 500 000 |
| 1:62 500 000 | 1:65 000 000 |
| 1:65 000 000 | 1:67 500 000 |
| 1:67 500 000 | 1:70 000 000 |
| 1:70 000 000 | 1:72 500 000 |
| 1:72 500 000 | 1:75 000 000 |
| 1:75 000 000 | 1:77 500 000 |
| 1:77 500 000 | 1:80 000 000 |
| 1:80 000 000 | 1:82 500 000 |
| 1:82 500 000 | 1:85 000 000 |
| 1:85 000 000 | 1:87 500 000 |
| 1:87 500 000 | 1:90 000 000 |
| 1:90 000 000 | 1:92 500 000 |
| 1:92 500 000 | 1:95 000 000 |
| 1:95 000 000 | 1:97 500 000 |
| 1:97 500 000 | 1:100 000 000 |

© 2010 Издательство «Искусство»



План характеристики географического положения страны

- Положение по отношению к экватору, 0° меридиану
- Положение на материке, части света
- Моря и океаны омывающие страну (морские границы)
- Соседние государства
- Координаты крайних точек
- Оценка ГП страны для жизни и хозяйственной деятельности



Российская Федерация состоит из республик, краев, областей, городов федерального значения, автономной области, автономных округов и имеет в своем составе субъекты Российской Федерации (см. ст. 65 Конституции Российской Федерации, глава 5)



- Мы живем в самой прекрасной стране на свете, и все остальные страны нам завидуют