

Физическая карта России



Что обозначают цвета на физической карте России ?


Окружающий мир
2 класс

РАВНИНЫ И ГОРЫ



Основные формы земной поверхности

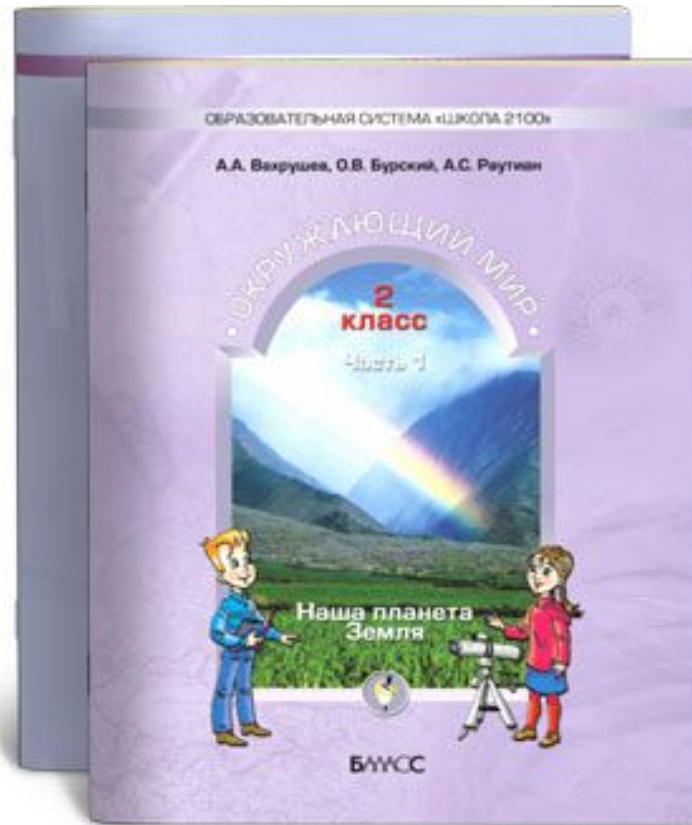
равнины И горы



Где мы были?



Работаем с учебником





Горы- это очень неровные участки
земной поверхности, сильно
возвышающиеся над местностью



**Чаще горы расположены рядами-
горными хребтами**

Высота гор бывает разной, от нескольких сотен метров, до нескольких километров.



Горные породы



известняк



гранит



базальт



мрамор

Горные породы



Магнитный
железняк



Каменная
соль



Каменный
уголь

Равнины

это ровные или почти ровные
участки земной поверхности




Равнины



Песок



Глина



Галька

