

ФИЗИКО – ГЕОГРАФИЧЕСКОЕ ПОЛОЖЕНИЕ РОССИИ

ТЕРРИТОРИЯ РОССИИ



Россия занимает **первое место** в мире по площади, которая составляет **17,075млн.км²**, это примерно 1/7 часть всей обитаемой суши .

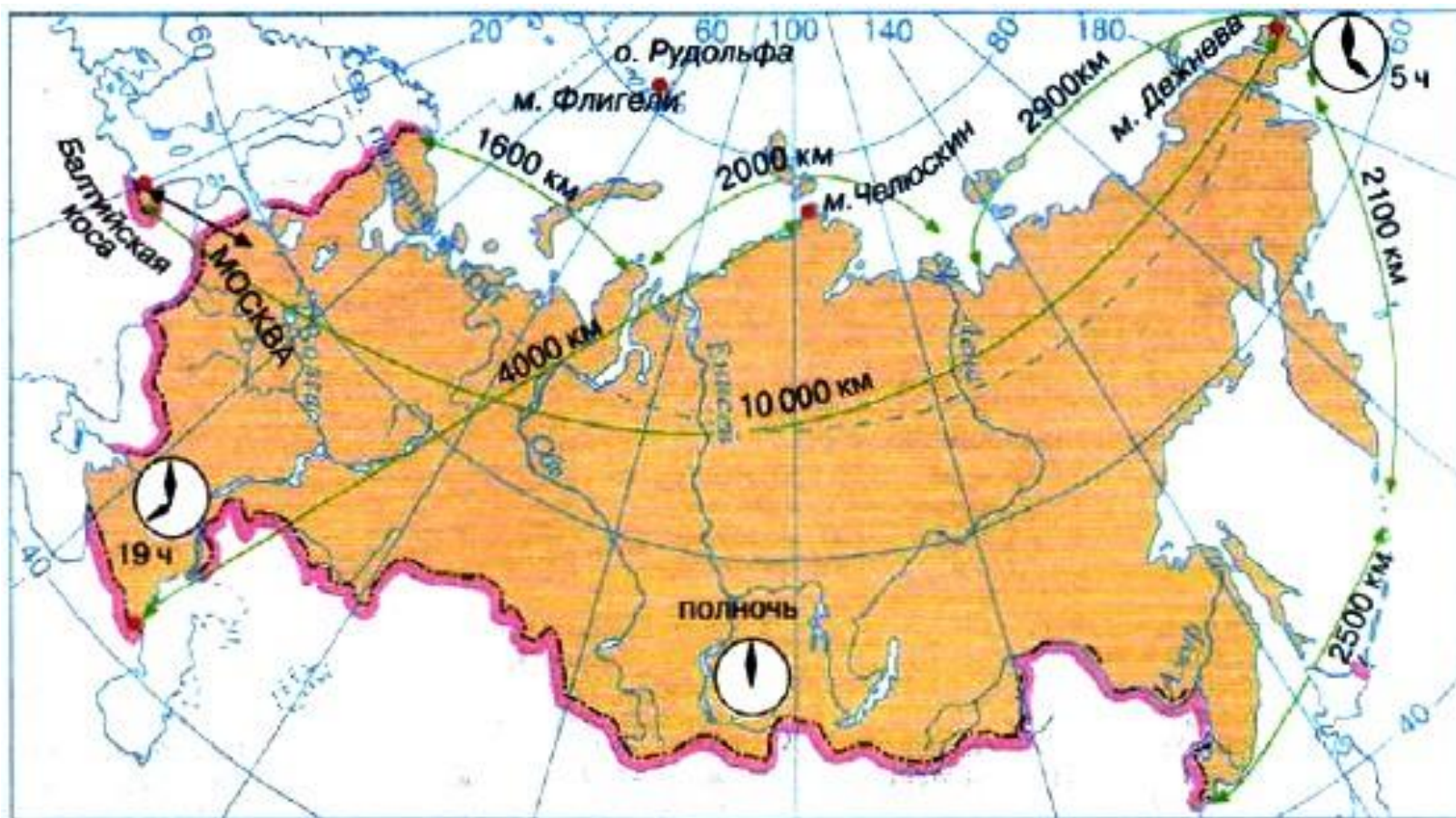
ТЕРРИТОРИЯ РОССИИ



Россия больше по площади всех европейских государств, вместе взятых. По территории Россия скорее сопоставима не с отдельными государствами, а с целыми материками.

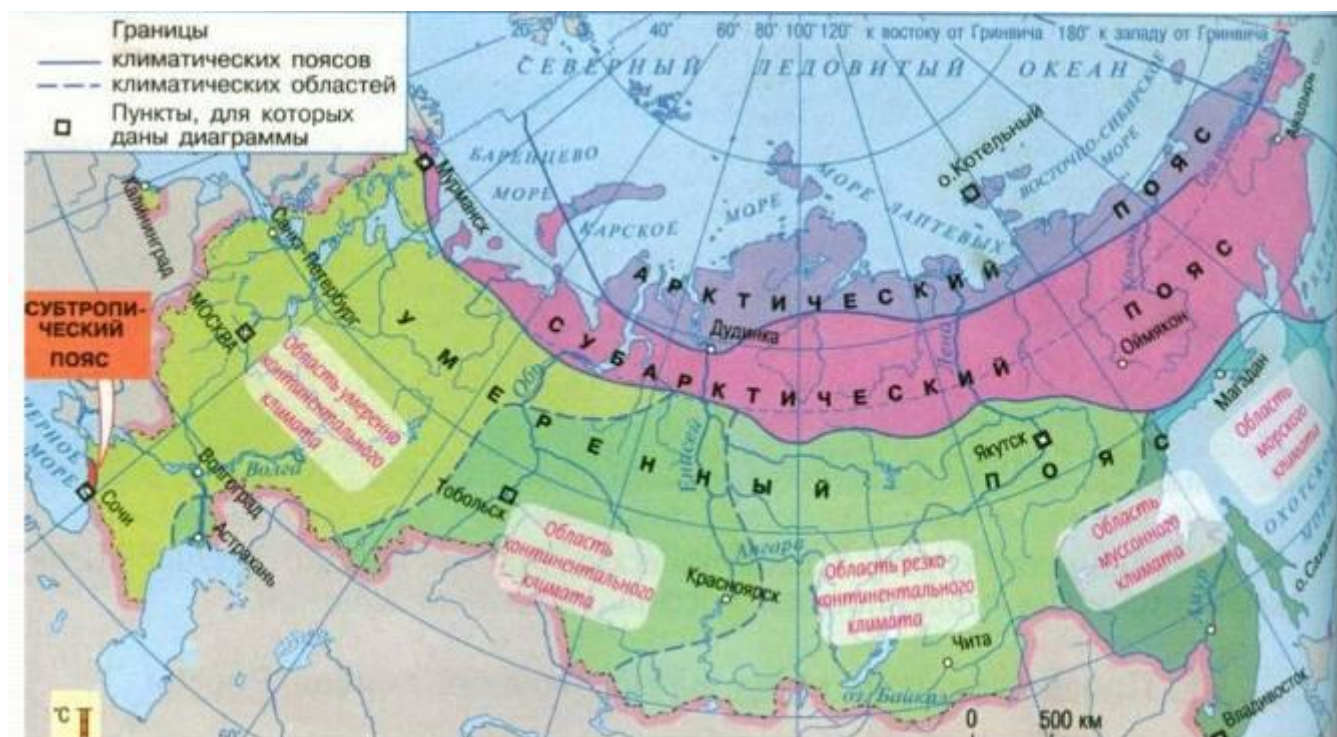
Площадь России больше площади Австралии и Антарктиды и лишь немногим уступает Южной Америке (18,2 млн км²). Россия в 1,6—1,8 раза превосходит по площади крупнейшие государства мира — Канаду, США и Китай, и в 29 раз — самое большое государство Европы — Украину. А таких государств как Бельгия поместится целых 560.

ПРОТЯЖЕННОСТЬ ГРАНИЦ РОССИИ



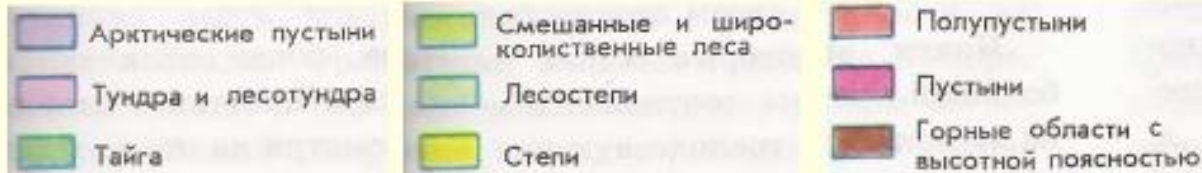
Протяженность России с севера на юг примерно на 4000 км и с запада на восток примерно 10 000 км.

КЛИМАТИЧЕСКИЕ ПОЯСА РОССИИ



Протяженность территории с севера на юг в сочетании с широтным положением обуславливает неравномерное поступление тепла и формирование в пределах России трех климатических поясов: **арктического, субарктического, умеренного.**

ПРИРОДНЫЕ ЗОНЫ РОССИИ



Россия расположена в десяти природных зонах - от арктической пустыни до пустынь умеренного пояса.

ЧАСОВЫЕ ПОЯСА РОССИИ



Из-за большой протяженности с запада на восток весьма велики различия во времени на территории страны: когда на Балтийском побережье наступает вечер, на Чукотке зарождается новый день.

Следствия большой территории страны

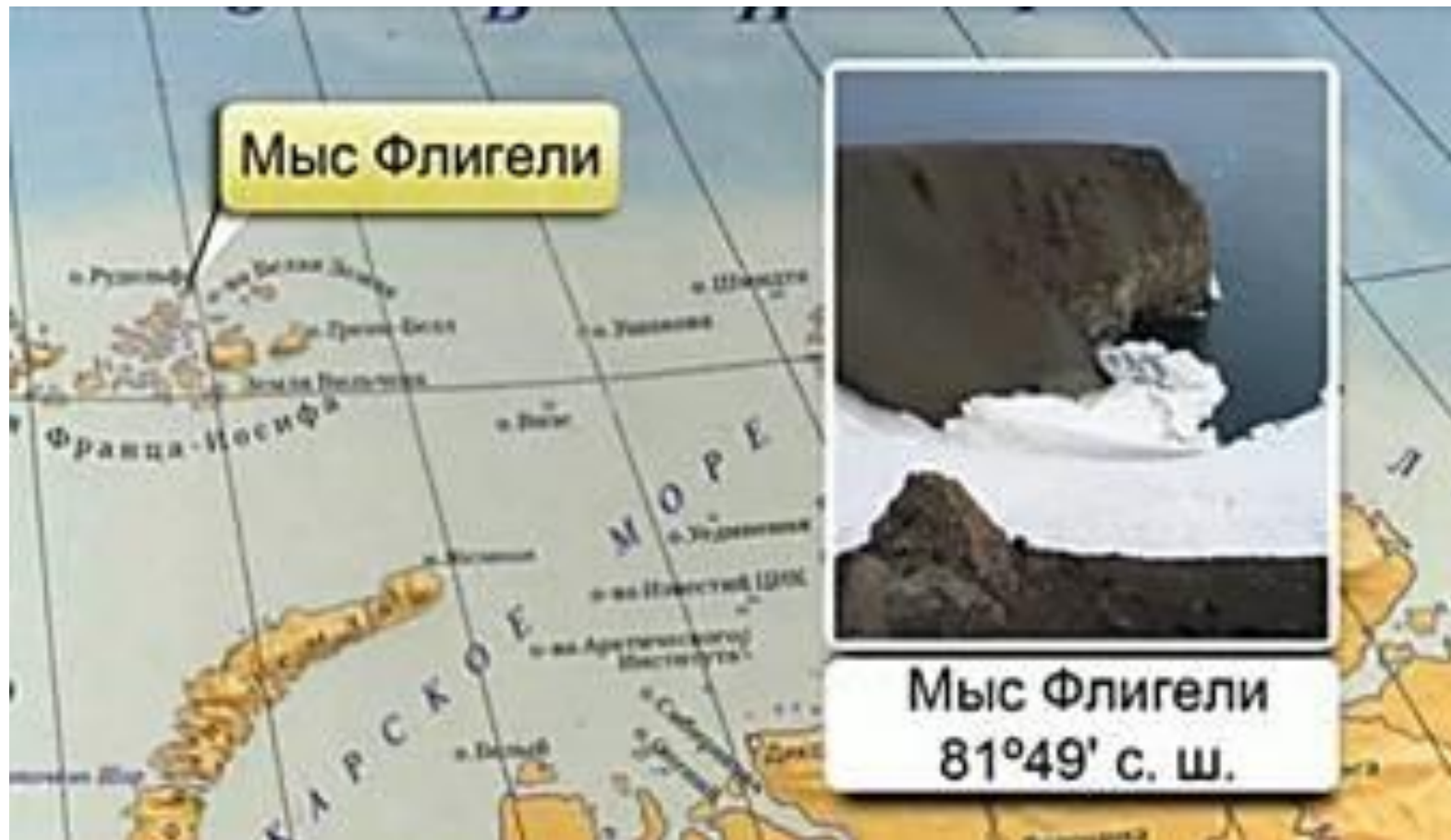


Крайняя северная материковая точка России



Россия находится полностью в северном полушарии. Ее крайняя северная точка на материке – **мыс Челюскин** на полуострове Таймыр.

Крайняя северная островная точка России



Самая северная островная точка – **мыс Флигели** на острове Рудольфа архипелага Земля Франца-Иосифа. Всего 900 км отделяют ее от Северного полюса.

Крайняя южная точка России



Крайняя южная точка находится юго-западнее горы **Базардюзю** в восточной части Главного, или Водораздельного хребта Большого Кавказа на границе Дагестана с Азербайджаном.

Крайняя восточная материковая точка России



Крайние восточные точки России омывают воды Берингова пролива. Здесь, на Чукотском полуострове, находится крайняя материковая точка — **мыс Дежнева**.

Крайняя восточная островная точка России



На острове **Ратманова**, входящего в группу островов Диомиды, — крайняя восточная островная точка.

Остров Ратманова в Беринговом проливе



Крайняя западная точка России



В Калининградской области на песчаной Балтийской косе Гданьского залива Балтийского моря лежит крайняя западная точка нашей страны.

Карта Гданьского залива



Но в связи с тем, что Калининградская область отделена от остальной площади России территорией других государств (анклав), она превратилась в своеобразную «островную» точку.

Анклав (enclave от inclavare – запира́ть на ключ) - территория, или часть территории страны, окруженная со всех сторон территорией другого государства.

Крайняя западная точка компактной территории России



Крайняя западная точка компактной территории России лежит чуть севернее пункта смыкания границ трех государств: России, Латвии и Эстонии, на границе с Эстонией, на берегу реки Педедзе (правый приток второго порядка Даугавы).

Положение России в Европе и Азии



Россия располагается в двух частях света: на востоке Европы и на севере Азии, т. е. занимает северо-восточную окраину Евразии. Граница между частями света в пределах России проводится по Уралу и по Кумо-Манычской впадине.

Соответственно этому, к Европе относится лишь немногим более 1/5 площади страны (около 22%), но чаще, говоря о Европейской России, подразумевают под ней всю территорию, лежащую западнее Урала (около 23% площади). В любом случае на долю азиатской части России приходится свыше 3/4 страны.

Обелиск "Центр Азии" в Туве



В Туве, близ Кызыла, находится географический центр Азии.

Географический центр России



В Сибири на озере Виви (Красноярский Край Эвенкийский район) находится географический центр России.

РОССИЯ ОМЫВАЕТСЯ ВОДАМИ ТРЕХ ОКЕАНОВ



Россия омывается водами трех океанов: **Северного Ледовитого** на севере, **Атлантического** — на западе, **Тихого** — на востоке. В силу особенностей рельефа страны и циркуляции атмосферы, наибольшее влияние на климатические условия России оказывают Атлантический, а также холодный Северный Ледовитый океаны.

МОРСКИЕ ГРАНИЦЫ РОССИИ



Россию омывают воды трех океанов и у нее одни из самых протяженные морских границ, ее можно считать внутриконтинентальным государством, так как $\frac{2}{3}$ территории удалено от моря более чем на 500 км, тогда как в Европе удаленность от морей не превышает 500 км.

ПРИРОДНО-ГЕОГРАФИЧЕСКОЕ ПОЛОЖЕНИЕ РОССИИ

Особенности природно-географического положения России, в значительной степени, неблагоприятно влияют на жизнь и деятельность ее населения. Сочетание огромных размеров страны и северности широтного положения обусловили низкую плотность населения и объектов хозяйственной деятельности на большей части территории России.

ВЫВОД

1. Россия — самое большое по площади государство мира.
2. Огромные размеры территории предопределили значительное разнообразие природы.
3. Россия — северная страна.
4. Существуют объективные трудности для жизни, хозяйственной деятельности и обороны страны.

ИСПОЛЬЗУЕМЫЕ МАТЕРИАЛЫ:

<http://www.syl.ru/article/93661/holodnyiy-beringov-proliv>

http://openwaterswimmer.blogspot.nl/2012_08_01_archive.html

http://en.apress.ru/homepage/geo_map

<http://tourobzor.com/tour/2661-v-serdce-azii-7-dnei-6-nochei>

<http://www.esosedi.ru/objectphoto/nav/1000053150/57749.html>

http://vk.com/wall-42420859_758

<http://forum.integral.ru/viewtopic.php?p=106164>

<http://pptsearch.ru/preview/id/325676>

<http://www.sdolanounas.ru/blogs/36751/>

<http://pptsearch.ru/preview/id/362838>



СПАСИБО ЗА ВНИМАНИЕ!